



WOJEWODA DOLNOŚLĄSKI

Wrocław, dnia 4 maja 2016 r.

FB-BP.3111.88.2016.JW

**Starostwo Powiatowe
Dzierżoniów**

Uprzejmie zawiadamiam, że Decyzją Wojewody Dolnośląskiego nr 34/2016 z dnia 29 kwietnia 2016 r. zostały wprowadzone w budżecie na rok 2016 następujące zmiany:

(w złotych)

Dział	Rozdział	§	Jednostka samorządu terytorialnego	Zmniejszenia	Zwiększenia
710	71012	2110	SP Dzierżoniów		50 000
Razem					50 000

Zwiększenia planu dotacji, dokonano zgodnie z wnioskiem Wojewódzkiej Inspekcji Geodezji i Kartografii Nr GK-PB.3111.1.22.2016.BS z dnia 26 kwietnia 2016 r.

Powyższe środki są przeznaczone na pokrycie kosztów realizacji zadania „Archiwizacja materiałów zasobu na obszarze jednostki ewidencyjnej Niemcza – obszar wiejski”.

Jednocześnie informuję, że powyższe zmiany znajdują odzwierciedlenie w budżecie Wojewody Dolnośląskiego na rok 2016 w układzie zadaniowym, w następującej szczegółowości:

Funkcja 7 - Budownictwo i mieszkalnictwo

Zadanie 7.3 - Geodezja i kartografia

Podzadanie 7.3.2 - Prowadzenie państwowego zasobu geodezyjnego i kartograficznego

Działanie 7.3.2.1 - Gromadzenie i aktualizacja państwowego zasobu geodezyjnego i kartograficznego

Niniejsze pismo stanowi podstawę do wprowadzenia zmian w budżecie na 2016 rok po stronie dochodów.

Z up. WOJEWODY DOLNOŚLĄSKIEGO


Edyta Sapala
DYREKTOR WYDZIAŁU
Finansów i Budżetu



WOJEWODA DOLNOŚLĄSKI

Wrocław, dnia 4 maja 2016 r.

FB-BP.3111.88.2016.JW

Starostwo Powiatowe
Jelenia Góra

Uprzejmie zawiadamiam, że Decyzją Wojewody Dolnośląskiego nr 34/2016 z dnia 29 kwietnia 2016 r. zostały wprowadzone w budżecie na rok 2016 następujące zmiany:

(w złotych)

Dział	Rozdział	§	Jednostka samorządu terytorialnego	Zmniejszenia	Zwiększenia
710	71012	2110	SP Jelenia Góra		43 550
Razem					43 550

Zwiększenia planu dotacji, dokonano zgodnie z wnioskiem Wojewódzkiej Inspekcji Geodezji i Kartografii Nr GK-PB.3111.1.22.2016.BS z dnia 26 kwietnia 2016 r.

Powyższe środki są przeznaczone na pokrycie kosztów modernizacji geodezyjnej osnowy wysokościowej na terenie gminy Mysłakowice oraz na założenie ewidencji budynków dla części terenów wiejskich powiatu jeleniogórskiego.

Jednocześnie informuję, że powyższe zmiany znajdują odzwierciedlenie w budżecie Wojewody Dolnośląskiego na rok 2016 w układzie zadaniowym, w następującej szczegółowości:

Funkcja 7 - Budownictwo i mieszkalnictwo

Zadanie 7.3 - Geodezja i kartografia

Podzadanie 7.3.2 - Prowadzenie państwowego zasobu geodezyjnego i kartograficznego

Działanie 7.3.2.1 - Gromadzenie i aktualizacja państwowego zasobu geodezyjnego i kartograficznego

Niniejsze pismo stanowi podstawę do wprowadzenia zmian w budżecie na 2016 rok po stronie dochodów.

Z up. WOJEWODY DOLNOŚLĄSKIEGO

Edyta Sapała
DYREKTOR WYDZIAŁU
Finansów i Budżetu



WOJEWODA DOLNOŚLĄSKI

Wrocław, dnia 4 maja 2016 r.

FB-BP.3111.88.2016.JW

**Starostwo Powiatowe
Kłodzko**

Uprzejmie zawiadamiam, że Decyzją Wojewody Dolnośląskiego nr 34/2016 z dnia 29 kwietnia 2016 r. zostały wprowadzone w budżecie na rok 2016 następujące zmiany:

(w złotych)

Dział	Rozdział	§	Jednostka samorządu terytorialnego	Zmniejszenia	Zwiększenia
710	71012	2110	SP Kłodzko		18 924
Razem					18 924

Zwiększenia planu dotacji, dokonano zgodnie z wnioskiem Wojewódzkiej Inspekcji Geodezji i Kartografii Nr GK-PB.3111.1.22.2016.BS z dnia 26 kwietnia 2016 r.

Powyższe środki są przeznaczone na dofinansowanie kosztów modernizacji baz danych ewidencji gruntów i budynków realizowanej na obszarze jednostki ewidencyjnej Łądek Zdrój.

Jednocześnie informuję, że powyższe zmiany znajdują odzwierciedlenie w budżecie Wojewody Dolnośląskiego na rok 2016 w układzie zadaniowym, w następującej szczegółowości:

Funkcja 7 - Budownictwo i mieszkalnictwo


Zadanie 7.3 - Geodezja i kartografia

Podzadanie 7.3.2 - Prowadzenie państwowego zasobu geodezyjnego i kartograficznego

Działanie 7.3.2.1 - Gromadzenie i aktualizacja państwowego zasobu geodezyjnego i kartograficznego

Niniejsze pismo stanowi podstawę do wprowadzenia zmian w budżecie na 2016 rok po stronie dochodów.

Z up. WOJEWODY DOLNOŚLĄSKIEGO


Edyta Sapala
DYREKTOR WYDZIAŁU
Finansów i Budżetu



WOJEWODA DOLNOŚLĄSKI

Wrocław, dnia 4 maja 2016 r.

FB-BP.3111.88.2016.JW

**Starostwo Powiatowe
Legnica**

Uprzejmie zawiadamiam, że Decyzją Wojewody Dolnośląskiego nr 34/2016 z dnia 29 kwietnia 2016 r. zostały wprowadzone w budżecie na rok 2016 następujące zmiany:

(w złotych)

Dział	Rozdział	§	Jednostka samorządu terytorialnego	Zmniejszenia	Zwiększenia
710	71012	2110	SP Legnica		95 000
Razem					95 000

Zwiększenia planu dotacji, dokonano zgodnie z wnioskiem Wojewódzkiej Inspekcji Geodezji i Kartografii Nr GK-PB.3111.1.22.2016.BS z dnia 26 kwietnia 2016 r.

Powyższe środki są przeznaczone na pokrycie kosztów modernizacji szczegółowej osnowy wysokościowej na terenie miasta oraz gminy Chojnów, gminy Ruja i gminy Miłkowice wraz z dostosowaniem bazy BDSOG do obowiązujących przepisów.

Jednocześnie informuję, że powyższe zmiany znajdują odzwierciedlenie w budżecie Wojewody Dolnośląskiego na rok 2016 w układzie zadaniowym, w następującej szczegółowości:

Funkcja 7 - Budownictwo i mieszkalnictwo

Zadanie 7.3 - Geodezja i kartografia

Podzadanie 7.3.2 - Prowadzenie państwowego zasobu geodezyjnego i kartograficznego

Działanie 7.3.2.1 - Gromadzenie i aktualizacja państwowego zasobu geodezyjnego i kartograficznego

Niniejsze pismo stanowi podstawę do wprowadzenia zmian w budżecie na 2016 rok po stronie dochodów.

Z up. WOJEWODY DOLNOŚLĄSKIEGO

E. Sapała
Edyta Sapała
DYREKTOR WYDZIAŁU
Finansów i Budżetu



WOJEWODA DOLNOŚLĄSKI

Wrocław, dnia 4 maja 2016 r.

FB-BP.3111.88.2016.JW

**Starostwo Powiatowe
Lubań**

Uprzejmie zawiadamiam, że Decyzją Wojewody Dolnośląskiego nr 34/2016 z dnia 29 kwietnia 2016 r. zostały wprowadzone w budżecie na rok 2016 następujące zmiany:

(w złotych)

Dział	Rozdział	§	Jednostka samorządu terytorialnego	Zmniejszenia	Zwiększenia
710	71012	2110	SP Lubań		41 500
Razem					41 500

Zwiększenia planu dotacji, dokonano zgodnie z wnioskiem Wojewódzkiej Inspekcji Geodezji i Kartografii Nr GK-PB.3111.1.22.2016.BS z dnia 26 kwietnia 2016 r.

Powyższe środki są przeznaczone na dofinansowanie kosztów sporządzenia ewidencji budynków w gminie Leśna oraz w czterech obrębach gminy Lubań.

Jednocześnie informuję, że powyższe zmiany znajdują odzwierciedlenie w budżecie Wojewody Dolnośląskiego na rok 2016 w układzie zadaniowym, w następującej szczegółowości:

Funkcja 7 - Budownictwo i mieszkalnictwo

Zadanie 7.3 - Geodezja i kartografia

Podzadanie 7.3.2 - Prowadzenie państwowego zasobu geodezyjnego i kartograficznego

Działanie 7.3.2.1 - Gromadzenie i aktualizacja państwowego zasobu geodezyjnego i kartograficznego

Niniejsze pismo stanowi podstawę do wprowadzenia zmian w budżecie na 2016 rok po stronie dochodów.

Z up. WOJEWODY DOLNOŚLĄSKIEGO


Edyta Sapala
DYREKTOR WYDZIAŁU
Finansów i Budżetu



WOJEWODA DOLNOŚLĄSKI

Wrocław, dnia 4 maja 2016 r.

FB-BP.3111.88.2016.JW

**Starostwo Powiatowe
Lubin**

Uprzejmie zawiadamiam, że Decyzją Wojewody Dolnośląskiego nr 34/2016 z dnia 29 kwietnia 2016 r. zostały wprowadzone w budżecie na rok 2016 następujące zmiany:

(w złotych)

Dział	Rozdział	§	Jednostka samorządu terytorialnego	Zmniejszenia	Zwiększenia
710	71012	2110	SP Lubin		116 900
Razem					116 900

Zwiększenia planu dotacji, dokonano zgodnie z wnioskiem Wojewódzkiej Inspekcji Geodezji i Kartografii Nr GK-PB.3111.1.22.2016.BS z dnia 26 kwietnia 2016 r.

Powyższe środki są przeznaczone na pokrycie kosztów modernizacji osnowy geodezyjnej na części obszaru powiatu lubińskiego, terenie objętym wpływami eksploatacji górniczej.

Jednocześnie informuję, że powyższe zmiany znajdują odzwierciedlenie w budżecie Wojewody Dolnośląskiego na rok 2016 w układzie zadaniowym, w następującej szczególności:

Funkcja 7 - Budownictwo i mieszkalnictwo

Zadanie 7.3 - Geodezja i kartografia

Podzadanie 7.3.2 - Prowadzenie państwowego zasobu geodezyjnego i kartograficznego

Działanie 7.3.2.1 - Gromadzenie i aktualizacja państwowego zasobu geodezyjnego i kartograficznego

Niniejsze pismo stanowi podstawę do wprowadzenia zmian w budżecie na 2016 rok po stronie dochodów.

Z up. WOJEWODY DOLNOŚLĄSKIEGO

Edyta Sapala
Edyta Sapala
DYREKTOR WYDZIAŁU
Finansów i Budżetu



WOJEWODA DOLNOŚLĄSKI

Wrocław, dnia 4 maja 2016 r.

FB-BP.3111.88.2016.JW

**Starostwo Powiatowe
Lwówek Śląski**

Uprzejmie zawiadamiam, że Decyzją Wojewody Dolnośląskiego nr 34/2016 z dnia 29 kwietnia 2016 r. zostały wprowadzone w budżecie na rok 2016 następujące zmiany:

(w złotych)

Dział	Rozdział	§	Jednostka samorządu terytorialnego	Zmniejszenia	Zwiększenia
710	71012	2110	SP Lwówek Śląski		65 000
Razem					65 000

Zwiększenia planu dotacji, dokonano zgodnie z wnioskiem Wojewódzkiej Inspekcji Geodezji i Kartografii Nr GK-PB.3111.1.22.2016.BS z dnia 26 kwietnia 2016 r.

Powyższe środki są przeznaczone na pokrycie kosztów założenia poziomej osnowy geodezyjnej dla gmin Lubomierz, Mirsk i Wleń.

Jednocześnie informuję, że powyższe zmiany znajdują odzwierciedlenie w budżecie Wojewody Dolnośląskiego na rok 2016 w układzie zadaniowym, w następującej szczegółowości:

Funkcja 7 - Budownictwo i mieszkalnictwo


Zadanie 7.3 - Geodezja i kartografia

Podzadanie 7.3.2 - Prowadzenie państwowego zasobu geodezyjnego i kartograficznego

Działanie 7.3.2.1 - Gromadzenie i aktualizacja państwowego zasobu geodezyjnego i kartograficznego

Niniejsze pismo stanowi podstawę do wprowadzenia zmian w budżecie na 2016 rok po stronie dochodów.

Z up. WOJEWODY DOLNOŚLĄSKIEGO


Edyta Sapala
DYREKTOR WYDZIAŁU
Finansów i Budżetu



WOJEWODA DOLNOŚLĄSKI

Wrocław, dnia 4 maja 2016 r.

FB-BP.3111.88.2016.JW

Starostwo Powiatowe
Strzelin

Uprzejmie zawiadamiam, że Decyzją Wojewody Dolnośląskiego nr 34/2016 z dnia 29 kwietnia 2016 r. zostały wprowadzone w budżecie na rok 2016 następujące zmiany:

(w złotych)

Dział	Rozdział	§	Jednostka samorządu terytorialnego	Zmniejszenia	Zwiększenia
710	71012	2110	SP Strzelin		95 000
Razem					95 000

Zwiększenia planu dotacji, dokonano zgodnie z wnioskiem Wojewódzkiej Inspekcji Geodezji i Kartografii Nr GK-PB.3111.1.22.2016.BS z dnia 26 kwietnia 2016 r.

Powyższe środki są przeznaczone na dofinansowanie kosztów cyfryzacji dokumentacji źródłowej zgromadzonej w PZGiK oraz cyfryzacji map analogowych.

Jednocześnie informuję, że powyższe zmiany znajdują odzwierciedlenie w budżecie Wojewody Dolnośląskiego na rok 2016 w układzie zadaniowym, w następującej szczegółowości:

Funkcja 7 - Budownictwo i mieszkalnictwo

Zadanie 7.3 - Geodezja i kartografia

Podzadanie 7.3.2 - Prowadzenie państwowego zasobu geodezyjnego i kartograficznego

Działanie 7.3.2.1 - Gromadzenie i aktualizacja państwowego zasobu geodezyjnego i kartograficznego

Niniejsze pismo stanowi podstawę do wprowadzenia zmian w budżecie na 2016 rok po stronie dochodów.

Z up. WOJEWODY DOLNOŚLĄSKIEGO


Edyta Sapala
DYREKTOR WYDZIAŁU
Finansów i Budżetu



WOJEWODA DOLNOŚLĄSKI

Wrocław, dnia 4 maja 2016 r.

FB-BP.3111.88.2016.JW

Starostwo Powiatowe
Środa Śląska

Uprzejmie zawiadamiam, że Decyzją Wojewody Dolnośląskiego nr 34/2016 z dnia 29 kwietnia 2016 r. zostały wprowadzone w budżecie na rok 2016 następujące zmiany:

(w złotych)

Dział	Rozdział	§	Jednostka samorządu terytorialnego	Zmniejszenia	Zwiększenia
710	71012	2110	SP Środa Śląska		60 000
Razem					60 000

Zwiększenia planu dotacji, dokonano zgodnie z wnioskiem Wojewódzkiej Inspekcji Geodezji i Kartografii Nr GK-PB.3111.1.22.2016.BS z dnia 26 kwietnia 2016 r.

Powyższe środki są przeznaczone na pokrycie kosztów modernizacji szczegółowej osnowy geodezyjnej na obszarze jednostki ewidencyjnej Miękinia (200 pkt) z wykorzystaniem materiałów związanych z przygotowaniem do realizacji tego zadania z lat ubiegłych wraz z ujawnieniem danych w bazie danych szczegółowych osnów geodezyjnych.

Jednocześnie informuję, że powyższe zmiany znajdują odzwierciedlenie w budżecie Wojewody Dolnośląskiego na rok 2016 w układzie zadaniowym, w następującej szczegółowości:

Funkcja 7 - Budownictwo i mieszkalnictwo


Zadanie 7.3 - Geodezja i kartografia

Podzadanie 7.3.2 - Prowadzenie państwowego zasobu geodezyjnego i kartograficznego

Działanie 7.3.2.1 - Gromadzenie i aktualizacja państwowego zasobu geodezyjnego i kartograficznego

Niniejsze pismo stanowi podstawę do wprowadzenia zmian w budżecie na 2016 rok po stronie dochodów.

Z up. WOJEWODY DOLNOŚLĄSKIEGO


Edyta Sapala
DYREKTOR WYDZIAŁU
Finansów i Budżetu



WOJEWODA DOLNOŚLĄSKI

Wrocław, dnia 4 maja 2016 r.

FB-BP.3111.88.2016.JW

Starostwo Powiatowe
Wrocław

Uprzejmie zawiadamiam, że Decyzją Wojewody Dolnośląskiego nr 34/2016 z dnia 29 kwietnia 2016 r. zostały wprowadzone w budżecie na rok 2016 następujące zmiany:

(w złotych)

Dział	Rozdział	§	Jednostka samorządu terytorialnego	Zmniejszenia	Zwiększenia
710	71012	2110	SP Wrocław		74 000
Razem					74 000

Zwiększenia planu dotacji, dokonano zgodnie z wnioskiem Wojewódzkiej Inspekcji Geodezji i Kartografii Nr GK-PB.3111.1.22.2016.BS z dnia 26 kwietnia 2016 r.

Powyższe środki są przeznaczone na pokrycie kosztów aktualizacji informacji zawartych w ewidencji gruntów i budynków dla 74 działek położonych w powiecie wrocławskim.

Jednocześnie informuję, że powyższe zmiany znajdują odzwierciedlenie w budżecie Wojewody Dolnośląskiego na rok 2016 w układzie zadaniowym, w następującej szczegółowości:

Funkcja 7 - Budownictwo i mieszkalnictwo

Zadanie 7.3 - Geodezja i kartografia

Podzadanie 7.3.2 - Prowadzenie państwowego zasobu geodezyjnego i kartograficznego

Działanie 7.3.2.1 - Gromadzenie i aktualizacja państwowego zasobu geodezyjnego i kartograficznego

Niniejsze pismo stanowi podstawę do wprowadzenia zmian w budżecie na 2016 rok po stronie dochodów.

Z up. WOJEWODY DOLNOŚLĄSKIEGO


Edyta Sapala
DYREKTOR WYDZIAŁU
Finansów i Budżetu



WOJEWODA DOLNOŚLĄSKI

Wrocław, dnia 4 maja 2016 r.

FB-BP.3111.88.2016.JW

**Urząd Miasta
Jelenia Góra**

Uprzejmie zawiadamiam, że Decyzją Wojewody Dolnośląskiego nr 34/2016 z dnia 29 kwietnia 2016 r. zostały wprowadzone w budżecie na rok 2016 następujące zmiany:

(w złotych)

Dział	Rozdział	§	Jednostka samorządu terytorialnego	Zmniejszenia	Zwiększenia
710	71012	2110	MNPP Jelenia Góra		103 000
Razem					103 000

Zwiększenia planu dotacji, dokonano zgodnie z wnioskiem Wojewódzkiej Inspekcji Geodezji i Kartografii Nr GK-PB.3111.1.22.2016.BS z dnia 26 kwietnia 2016 r.

Powyższe środki są przeznaczone na pokrycie kosztów modernizacji szczegółowej wysokościowej i poziomej osnowy geodezyjnej dla miasta Jeleniej Góry.

Jednocześnie informuję, że powyższe zmiany znajdują odzwierciedlenie w budżecie Wojewody Dolnośląskiego na rok 2016 w układzie zadaniowym, w następującej szczegółowości:

Funkcja 7 - Budownictwo i mieszkalnictwo


Zadanie 7.3 - Geodezja i kartografia

Podzadanie 7.3.2 - Prowadzenie państwowego zasobu geodezyjnego i kartograficznego

Działanie 7.3.2.1 - Gromadzenie i aktualizacja państwowego zasobu geodezyjnego i kartograficznego

Niniejsze pismo stanowi podstawę do wprowadzenia zmian w budżecie na 2016 rok po stronie dochodów.

Z up. WOJEWODY DOLNOŚLĄSKIEGO


Edyta Sapata
DYREKTOR WYDZIAŁU
Finansów i Budżetu



WOJEWODA DOLNOŚLĄSKI

Wrocław, dnia 4 maja 2016 r.

FB-BP.3111.88.2016.JW

Urząd Miasta
Wałbrzych

Uprzejmie zawiadamiam, że Decyzją Wojewody Dolnośląskiego nr 34/2016 z dnia 29 kwietnia 2016 r. zostały wprowadzone w budżecie na rok 2016 następujące zmiany:

(w złotych)

Dział	Rozdział	§	Jednostka samorządu terytorialnego	Zmniejszenia	Zwiększenia
710	71012	2110	MNPP Wałbrzych		155 000
Razem					155 000

Zwiększenia planu dotacji, dokonano zgodnie z wnioskiem Wojewódzkiej Inspekcji Geodezji i Kartografii Nr GK-PB.3111.1.22.2016.BS z dnia 26 kwietnia 2016 r.

Powyższe środki są przeznaczone na dofinansowanie kosztów weryfikacji ewidencji gruntów i budynków na terenie miasta Wałbrzycha (obręb Konradów nr 15, obręb Biały Kamień nr 14, 16, 17 i 18).

Jednocześnie informuję, że powyższe zmiany znajdują odzwierciedlenie w budżecie Wojewody Dolnośląskiego na rok 2016 w układzie zadaniowym, w następującej szczegółowości:

Funkcja 7 - Budownictwo i mieszkalnictwo

Zadanie 7.3 - Geodezja i kartografia

Podzadanie 7.3.2 - Prowadzenie państwowego zasobu geodezyjnego i kartograficznego

Działanie 7.3.2.1 - Gromadzenie i aktualizacja państwowego zasobu geodezyjnego i kartograficznego

Niniejsze pismo stanowi podstawę do wprowadzenia zmian w budżecie na 2016 rok po stronie dochodów.

Z up. WOJEWODY DOLNOŚLĄSKIEGO
E. Sapała
Edyta Sapała
DYREKTOR WYDZIAŁU
Finansów i Budżetu