


Dolnośląski Urząd Wojewódzki we Wrocławiu
Wydział Nieruchomości, Rolnictwa i Środowiska
pl. Powstańców Warszawy 1, 50-153 Wrocław

Wrocław, dnia 14 czerwca 2021r.

NRŚ-RŚ.431.2.2021.IK



Starosta Lubański

WYSTĄPIENIE POKONTROLNE

W dniach 19 – 20 maja 2021 roku na podstawie:

1. ustawy z dnia 23 stycznia 2009 r. o wojewodzie i administracji rządowej w województwie (Dz.U. z 2019 r. poz. 1464),
2. ustawy z dnia 15 lipca 2011 r. o kontroli w administracji rządowej (Dz.U. z 2020 r., poz. 224),

została przeprowadzona kontrola problemowa w trybie zwykłym w Starostwie Powiatowym w Lubaniu, w Wydziale Rolnictwa i Środowiska, z zakresu realizacji zadań administracji rządowej, dotyczących ochrony gruntów rolnych.

Kontrolę przeprowadził zespół kontrolny w składzie:

1. Iwona Kozieł - starszy inspektor wojewódzki - przewodnicząca zespołu kontrolnego oraz
2. Anna Kaczmarz – starszy inspektor wojewódzki, członek zespołu kontrolnego z Wydziału Nieruchomości, Rolnictwa i Środowiska Dolnośląskiego Urzędu Wojewódzkiego we Wrocławiu.

Kontrolą objęto okres od dnia 1 stycznia 2020 roku do 30 kwietnia 2021 roku.

Kontrolę przeprowadzono w oparciu o zatwierdzony w dniu 21 grudnia 2020 roku przez Wojewodę Dolnośląskiego plan kontroli na I półrocze 2021 roku.

Podstawą przeprowadzenia kontroli było upoważnienie Wojewody Dolnośląskiego:

- z dnia 4 maja 2021 roku znak NRŚ-RŚ.0030.4.2021.AK dla Pani Anny Kaczmarz
- z dnia 4 maja 2021 roku znak NRŚ-RŚ.0030.3.2021.IK dla Pani Iwony Kozieł.

/dowód: akta kontroli str. 27-30 /

Kontrolę przeprowadzono w oparciu o:

1. Ustawę o ochronie gruntów rolnych i leśnych z dnia 3 lutego 1995r. (Dz.U. z 2017, poz. 1161 ze zm.).

- MO
2. Ustawę z dnia 14 czerwca 1960 r. Kodeks postępowania administracyjnego (Dz.U. z 2021 r. poz. 735).
 3. Ustawę z dnia 17 maja 1989 r. Prawo geodezyjne i kartograficzne (Dz.U. z 2020 r. poz. 2052 ze zm.) .
 4. Ustawę o opłacie skarbowej z dnia 16 listopada 2006 roku (Dz.U. z 2020 r. poz. 1546 ze zm.).

W okresie objętym kontrolą Starostą podmiotu kontrolowanego był Pan Walery Czarnecki. Naczelnikiem Wydziału Środowiska i Rolnictwa w okresie kontrolowanym był Pan Jan Aleksandrowicz, natomiast zastępcą Naczelnika była Pani Anna Ochmian. Dla Pana Jana Aleksandrowicza - Naczelnika Wydziału Środowiska i Rolnictwa, Starosta Lubański Pan Walery Czarnecki wydał cyt. „*Upoważnienie numer 2/2014 z dnia 28 lutego 2014 roku do załatwiania spraw w zakresie zadań Wydziału Środowiska i Rolnictwa, określonych w pkt. IV załącznika nr 1 do Regulaminu Organizacyjnego Starostwa Powiatowego w Lubaniu, a także do wydawania decyzji , postanowień, zaświadczeń w indywidualnych sprawach z zakresu administracji publicznej należących do właściwości starosty na podstawie wskazanych w upoważnieniu aktów prawnych*”.

/dowód: akta kontroli str. 35-38 /

Dla Pani Anny Ochmian - Zastępcy Naczelnika Wydziału Środowiska i Rolnictwa, Starosta Lubański Pan Walery Czarnecki wydał cyt. „*Upoważnienie nr 20/2016 z dnia 9 sierpnia 2016 roku do załatwiania spraw w zakresie zadań Wydziału Środowiska i Rolnictwa, określonych w pkt. IV załącznika nr 1 do Regulaminu Organizacyjnego Starostwa Powiatowego w Lubaniu, a także do wydawania decyzji , postanowień, zaświadczeń w indywidualnych sprawach z zakresu administracji publicznej należących do właściwości starosty na podstawie wskazanych w upoważnieniu aktów prawnych*”.

/dowód: akta kontroli str. 39-42/

Osobą odpowiedzialną za wykonywanie zadań z zakresu ochrony gruntów rolnych oraz rekultywacji i zagospodarowania gruntów był Pan Krzysztof Szychowski – podinspektor w Wydziale Środowiska i Rolnictwa.

Przeprowadzenie kontroli odnotowano w książce kontroli pod pozycją 1 /2021.

Kontrolujący oceniają **pozytywnie** realizację przez Starostę Lubańskiego zadań z zakresu ochrony gruntów rolnych oraz rekultywacji i zagospodarowania gruntów.

Powyższą ocenę uzasadnia się następująco:

I

Realizacja zadań dotyczących wyłączenia gruntów rolnych z produkcji rolniczej pod względem organizacyjnym

1. W kontrolowanej jednostce opracowano (zgodnie z art. 77 § 4 Kpa.) dwie wersje wzoru wniosku dla klientów, w sprawie wyłączenia gruntów rolnych z produkcji rolniczej.

Wzór wniosków został udostępniony do publicznej wiadomości poprzez publikację na stronie internetowej BIP Starostwa Powiatowego w Lubaniu i umieszczenie w punkcie obsługi klienta.

Na podstawie powyższych wniosków stwierdzono, iż Starosta wymagając od inwestora przedłożenia dokumentów działał zgodnie z art. 77 § 4 Kpa.

/dowód: akta kontroli str. 43-46 /

2. Zgodnie z art. 33 ustawy o ochronie gruntów rolnych i leśnych Starosta prowadził sprawozdawczość z realizacji przepisów ustawy o ochronie gruntów rolnych i leśnych tj. RRW – 11 i RRW – 12 za 2020 rok.

Sprawozdanie RRW 12 z przebiegu realizacji przepisów ustawy o ochronie gruntów rolnych i leśnych w zakresie gromadzenia i wykorzystania środków z należności, opłat rocznych i innych wymienionych w ustawie z terenu powiatu lubańskiego za rok 2020 zostało przekazane do Urzędu Marszałkowskiego Województwa Dolnośląskiego wraz z pismem przewodnim w dniu 18 stycznia 2021 roku (z zachowaniem terminu określonego w objaśnieniach do ww. formularza).

Sprawozdanie RRW 11 z przebiegu realizacji przepisów ustawy o ochronie gruntów rolnych i leśnych w zakresie wyłączenia gruntów z produkcji rolniczej, rekultywacji i zagospodarowania gruntów oraz zasobów i eksploatacji złóż torfów z terenu powiatu lubańskiego za rok 2020 zostało przekazane do Urzędu Marszałkowskiego Województwa Dolnośląskiego wraz z pismem przewodnim w dniu 5 marca 2021 roku (z zachowaniem terminu określonego w objaśnieniach do ww. formularza).

/dowód: akta kontroli str. 47-82 /

3. W wyniku kontroli stwierdzono, że Wydział prowadzi na bieżąco, w formie elektronicznej rejestr wydanych decyzji dotyczących wyłączenia gruntów z produkcji rolniczej za 2020 rok oraz za okres od 1 stycznia do 30 kwietnia 2021 roku (bez podziału na gminy powiatu lubańskiego).

/dowód: akta kontroli str. 83 - 90 /

Ostatnia sprawa z rejestru wydanych decyzji dotyczących wyłączenia gruntów z produkcji rolniczej za 2020 rok była zarejestrowana pod liczbą porządkową 52 i dotyczyła wydania w dniu 10 grudnia 2020 roku decyzji numer RŚ.6124.88.2020 dla gminy Olszyna – budynek mieszkalny jednorodzinny.

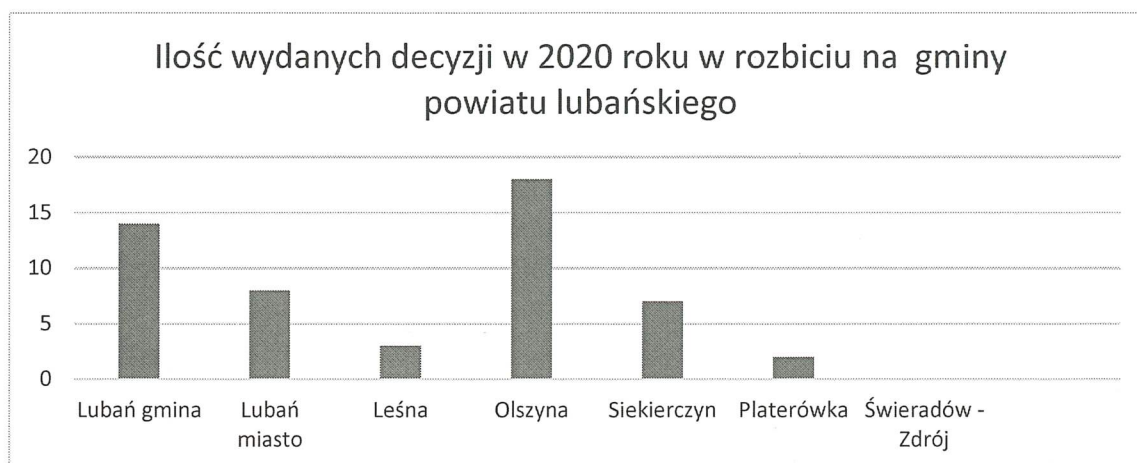
Ostatnia sprawa (w okresie objętym kontrolą) z rejestru wydanych decyzji dotyczących wyłączenia gruntów z produkcji rolniczej za 2021 rok była zarejestrowana pod liczbą porządkową 16 i dotyczyła wydania decyzji numer RŚ.6124.36.2021 w dniu 28 kwietnia 2021 roku dla obrębu 5-Lubań gmina miejska Lubań – rozbudowa Regionalnej Instalacji Przetwarzania Odpadów.

Ilość wydanych decyzji

W 2020 roku Starosta Lubański wydał 52 decyzje zezwalające na wyłączenie gruntów rolnych z produkcji rolniczej o łącznej powierzchni 2,2430 ha.

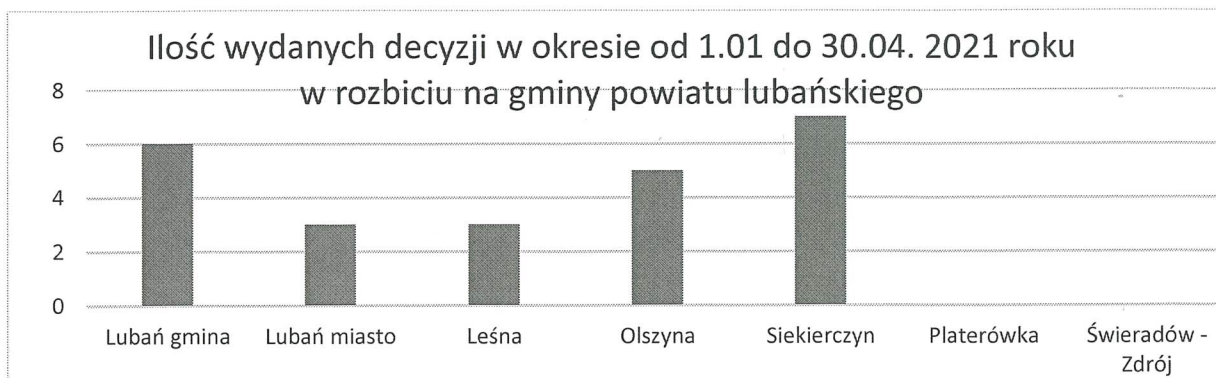
Ilość decyzji oraz powierzchnia gruntów rolnych wyłączonych z produkcji rolniczej
w 2020 roku, wybranych do kontroli, z podziałem na gminy:

Lp.	Gmina	Ilość wydanych decyzji	Powierzchnia wyłączonych gruntów (w ha)
1.	Lubań gmina	14	0,6677
2.	Lubań miasto	8	0,3491
3.	Leśna	3	0,1061
4.	Olszyna	18	0,8568
5.	Siekierczyn	7	0,2094
6.	Platerówka	2	0,0539
7.	Świeradów - Zdrój	0	0,0000
	Razem	52	2,2430



W okresie od 1 stycznia 2021 roku do 30 kwietnia 2021 roku Starosta Lubański wydał 24 decyzje zezwalające na wyłączenie gruntów rolnych z produkcji rolniczej, o łącznej powierzchni 3,1684 ha.

Lp.	Gmina	Ilość wydanych decyzji	Powierzchnia wyłączonych gruntów (w ha)
1.	Lubań gmina	6	0,2458
2.	Lubań miasto	3	2,2856
3.	Leśna	3	0,1413
4.	Olszyna	5	0,2099
5.	Siekierczyn	7	0,2858
6.	Platerówka	0	0,0000
7.	Świeradów - Zdrój	0	0,0000
	Razem	24	3,1684



Łącznie w okresie kontrolowanym Starostwa Lubański wydał 76 decyzji zezwalających na wyłączenie gruntu z produkcji rolniczej, o łącznej powierzchni 5,4114 ha.

W obecności Pana Krzysztofa Szychowskiego – podinspektora z Wydziału Środowiska i Rolnictwa wybrano 13 decyzji do kontroli za rok 2020 oraz 8 decyzji wydanych w 2021 roku.

Wykaz decyzji wybranych do kontroli

lp.	nr z rejestru	numer sprawy	data wydania decyzji
1.	2	RŚ.6124.2.2020	20.02.2020
2.	6	RŚ.6124.13.2020	16.03.2020
3.	10	RŚ.6124.18.2020	20.04.2020
4.	14	RŚ.6124.22.2020	15.05.2020
5.	18	RŚ.6124.27.2020	12.05.2020
6.	22	RŚ.6124.33.2020	5.06.2020
7.	26	RŚ.6124.37.2020	28.05.2020
8.	30	RŚ.6124.42.2020	22.06.2020
9.	34	RŚ.6124.50.2020	7.07.2020
10.	38	RŚ.6124.61.2020	30.07.2020
11.	42	RŚ.6124.67.2020	3.09.2020
12.	46	RŚ.6124.78.2020	20.10.2020
13.	50	RŚ.6124.85.2020	24.11.2020
14.	1	RŚ.6124.90.2020	20.01.2021
15.	4	RŚ.6124.4.2021	2.02.2021
16.	7	RŚ.6124.11.2021	12.02.2021
17.	10	RŚ.6124.17.2021	24.03.2021
18.	13	RŚ.6124.21.2021	24.03.2021
19.	16	RŚ.6124.26.2021	6.04.2021
20.	19	RŚ.6124.29.2021	20.04.2021
21.	22	RŚ.6124.33.2021	9.04.2021

Kontrolowane decyzje dotyczące wyłączenia gruntów rolnych z produkcji rolniczej, wydane przez Starostę Lubańskiego:
w 2020 roku

l.p.	numer sprawy / decyzji	obręb/gmina	klasa bonit. gleb	numer działki	pow. gruntów w ha	przeznaczenie gruntów	rodzaj wyłączenia	mpzp/decyzja o war. zab.
1.	RS.6124.2.2020	Biedrzychowice/Olszyna	R IIIb	709/1 709/3	0,0194 0,0305	Budownictwo mieszkaniowe jednorodzinne	trwałe	mpzp
2.	RS.6124.13.2020	Lubań- 2 / Lubań miasto	R III b	9/5	0,0500	Budownictwo mieszkaniowe jednorodzinne	trwałe	mpzp
3.	RS.6124.18.2020	Lubań – 4 /Lubań miasto	S RIII b	11/17	0,0497	Budownictwo mieszkaniowe jednorodzinne	trwałe	mpzp
4.	RS.6124.22.2020	Henryków Lubański /Lubań gmina	R III a Ps III	8/1	0,0428 0,0022	Budownictwo mieszkaniowe jednorodzinne	trwałe	mpzp
5.	RS.6124.27.2020	Olszyna/Olszyna	R III b	864/3	0,0500	Budownictwo mieszkaniowe jednorodzinne	trwałe	mpzp
6.	RS.6124.33.2020 I etap	Lubań – 4 /Lubań miasto	Ps III	52	0,0750	Budownictwo mieszkaniowe jednorodzinne	trwałe	mpzp
7.	RS.6124.37.2020	Henryków Lubański / Lubań	Ł III	139/2	0,0490	Budownictwo mieszkaniowe jednorodzinne	trwałe	mpzp
8.	RS.6124.42.2020	Mściszów/Lubań gmina	R III b	358/4	0,0500	Budownictwo mieszkaniowe jednorodzinne	trwałe	mpzp
9.	RS.6124.50.2020	Radostów Średni / Lubań gmina	Ps III	261/20	0,0497	Budownictwo mieszkaniowe jednorodzinne	trwałe	mpzp
10.	RS.6124.61.2020	Rudzica / Siekierzyn	Ps III	1068/2	0,0498	Budownictwo mieszkaniowe jednorodzinne	trwałe	mpzp
11.	RS.6124.67.2020	Zaręba/ Siekierzyn	R III a	68/3	0,0500	Budownictwo mieszkaniowe jednorodzinne	trwałe	mpzp

12.	RS.6124.78.2020	Radostów Średni / Lubań gmina	R III b	44/7	0,0482	Budownictwo mieszkaniowe jednorodzinne	trwałe	mpzp
13.	RS.6124.85.2020	Pisarzowice/ gmina	Ps III	623/8	0,0495	Budownictwo mieszkaniowe jednorodzinne	trwałe	mpzp

w okresie od 1 stycznia 2021 roku do 30 kwietnia 2021 roku

l.p.	numer sprawy/decyzji	obwód/gmina	klasa bonit. gleb	numer działki	pow. gruntów w ha	przeznaczenie gruntów	rodzaj wyłączenia	mpzp/decyzja o war. zab.
1.	RS.6124.90.2020	Lubań-2/Lubań miasto	Ł III R IIIb	1/10	0,0083 0,0417	Budownictwo mieszkaniowe jednorodzinne	trwałe	mpzp
2.	RS.6124.4.2021	Radostów Górny/Lubań gmina	Ps III Br Ps III	158/7	0,0305 0,0195	Budownictwo mieszkaniowe jednorodzinne	trwałe	mpzp
3.	RS.6124.11.2021	Olszyna/Olszyna	R IIIa R IIIb	390/26	0,0080 0,0420	Budownictwo mieszkaniowe jednorodzinne	trwałe	mpzp
4.	RS.6124.17.2021	Siekierczyn/ Siekierczyn	R IIIb	2024	0,0496	Budownictwo mieszkaniowe jednorodzinne	trwałe	mpzp
5.	RS.6124.21.2021	Siekierczyn Siekierczyn	R IIIb	612/12	0,0400	Budownictwo mieszkaniowe jednorodzinne	trwałe	mpzp
6.	RS.6124.26.2021	Uniegoszcz / Lubań gmina	R IIIb	165/6	0,0499	Budownictwo mieszkaniowe jednorodzinne	trwałe	mpzp
7.	RS.6124.29.2021	Uniegoszcz / Lubań gmina	R IIIb	1289/2	0,0500	Budownictwo mieszkaniowe jednorodzinne	trwałe	mpzp
8.	RS.6124.33.2021 II etap	Lubań-4/miasto Lubań	Br-R IIIb	35/2	0,0554	Budownictwo mieszkaniowe jednorodzinne	trwałe	mpzp

116

W wyniku czynności kontrolnych stwierdzono, iż na 21 skontrolowanych decyzji dotyczących wyłączenia gruntów rolnych z produkcji rolniczej wszystkie:

- przytaczały podstawę prawną z prawidłowym podaniem tytułu i daty jego wydania,
- dotyczyły wyłączenia trwałego,
- określały klasę bonitacyjną gleb i ich powierzchnię,
- zawierały informację o przeznaczeniu gruntów wyłączonych z produkcji rolniczej,
- wskazywały art. 20 ust. 2 pkt. 1, art. 22 ust. 2 i 3 oraz art. 48 ust. 1 pkt. 5 ustawy z dnia 17 maja 1989 r. ustawy Prawo geodezyjne i kartograficzne,
- podawały organ odwoławczy,
- posiadały w aktach sprawy dołączone wnioski inwestorów z potwierdzeniem daty ich wpływu do Starostwa,
- wskazywały rodzaj wyłączenia,
- wskazywały położenie inwestycji, czyli obręb i gminę.
- Stwierdzono, że 21 decyzji zostało wydanych zgodnie z miejscowym planem zagospodarowania przestrzennego.

W aktach spraw dotyczących wydania decyzji numer: RŚ.6124.2.2020, RŚ.6124.37.2020, RŚ.6124.11.2021, w których było wyznaczone pełnomocnictwo, dołączone były opłaty skarbowe, zgodnie z ustawą o opłacie skarbowej (Dz.U. z 2020 r. poz. 1546).

Kompletność dokumentów

Do każdej decyzji dotyczącej wyłączenia gruntów rolnych z produkcji rolniczej dołączony był komplet niezbędnych dokumentów ułożonych chronologicznie. Ponadto każda wydana decyzja miała założoną metrykę sprawy.

Wydane przez Starostę decyzje dotyczące wyłączenia gruntów rolnych z produkcji rolniczej zawierały wszystkie elementy decyzji zgodnie z art. 107 § 1 Kpa.

Terminowość

Sprawdzeniu poddano 21 decyzji dotyczących wyłączenia gruntów rolnych z produkcji rolniczej (wydanych w okresie od 1 stycznia 2020 roku do 30 kwietnia 2021 roku), które zostały wyłonione do kontroli w wyniku losowania systematycznego.

Wykaz skontrolowanych decyzji dotyczących wyłączenia gruntu z produkcji rolniczej, w aspekcie zachowania terminu wydania decyzji.

Lp.	Numer decyzji	Data złożenia wniosku	Data wydania decyzji
1.	RŚ.6124.2.2020	27.01.2020	20.02.2020
2.	RŚ.6124.13.2020	10.03.2020	16.03.2020
3.	RŚ.6124.18.2020	15.04.2020	20.04.2020
4.	RŚ.6124.22.2020	24.04.2020	15.05.2020

5.	RŚ.6124.27.2020	4.05.2020	12.05.2020
6.	RŚ.6124.33.2020	12.05.2020	5.06.2020
7.	RŚ.6124.37.2020	19.05.2020	28.05.2020
8.	RŚ.6124.42.2020	14.06.2020	22.06.2020
9.	RŚ.6124.50.2020	3.07.2020	7.07.2020
10.	RŚ.6124.61.2020	27.07.2020	30.07.2020
11.	RŚ.6124.67.2020	25.08.2020	3.09.2020
12.	RŚ.6124.78.2020	1.10.2020	20.10.2020
13.	RŚ.6124.85.2020	13.11.2020	24.11.2020
14.	RŚ.6124.90.2020	Uzupełniono wniosek 4.01.2021 i 20.01.2021 Pierwotny wniosek 17.12.2020	20.01.2021
15.	RŚ.6124.4.2021	8.01.2021	2.02.2021
16.	RŚ.6124.11.2021	8.02.2021	12.02.2021
17.	RŚ.6124.17.2021	25.02.2021	24.03.2021
18.	RŚ.6124.21.2021	4.03.2021	24.03.2021
19.	RŚ.6124.26.2021	12.03.2021	6.04.2021
20.	RŚ.6124.29.2021	17.03.2021	20.04.2021
21.	RŚ.6124.33.2021	30.03.2021	9.04.2021

Mając na uwadze datę złożenia wniosku w starostwie przez inwestora, w sprawie wyłączenia gruntu z produkcji rolniczej oraz datę wydania decyzji stwierdzono, iż na 21 skontrolowanych decyzji wszystkie zostały wydane zgodnie z art. 35 i 36 § 1 Kpa.

W decyzji numer RŚ.6124.29.2021 wskazano nowy termin załatwienia sprawy zgodnie z art. 36 § 1 Kodeksu Postępowania Administracyjnego

Naliczanie należności i opłat rocznych

Analizie pod kątem prawidłowości w naliczaniu należności i opłat rocznych poddano 21 decyzji wybranych do kontroli.

Kontrola wykazała, iż:

- w 21 wydanych decyzjach inwestorzy zostali zwolnieni z uiszczenia należności i opłat na podstawie art. 12a ustawy o ochronie gruntów rolnych i leśnych,
- w 1 decyzji naliczenie należności i opłaty rocznej nastąpi dopiero w II etapie postępowania administracyjnego tj. wydana zostanie decyzja naliczająca należność i opłatę roczną,
- w 1 decyzji naliczenie należności i opłaty rocznej nastąpiło w II etapie postępowania tj. wydana została decyzja naliczająca należności i opłaty roczne, przy jednoczesnym

118

pomniejszeniu uiszczenia należności i opłaty rocznej zgodnie z art. 12 ust. 6 ustawy o ochronie gruntów rolnych i leśnych.

Wykaz analizowanych decyzji wydanych w od 1 stycznia 2020 roku do 30 kwietnia 2021 roku, w aspekcie naliczania opłat rocznych i należności

lp.	numer sprawy /decyzji	wysokość należności w zł	wysokość opłaty rocznej w zł	zwolnienie z opłaty	
				w zw. z art. 12 ust. 6	w zw. z art. 12a
1.	RŚ.6124.2.2020	-	-	-	X
2.	RŚ.6124.13.2020	-	-	-	X
3.	RŚ.6124.18.2020	-	-	-	X
4.	RŚ.6124.22.2020	-	-	-	X
5.	RŚ.6124.27.2020	-	-	-	X
6.	RŚ.6124.33.2020 I etap	Będzie naliczona w II etapie	Będzie naliczona w II etapie	-	X
7.	RŚ.6124.37.2020	-	-	-	X
8.	RŚ.6124.42.2020	-	-	-	X
9.	RŚ.6124.50.2020	-	-	-	X
10.	RŚ.6124.61.2020	-	-	-	X
11.	RŚ.6124.67.2020	-	-	-	X
12.	RŚ.6124.78.2020	-	-	-	X
13.	RŚ.6124.85.2020	-	-	-	X
14.	RŚ.6124.90.2020	-	-	-	X
15.	RŚ.6124.4.2021	-	-	-	X
16.	RŚ.6124.11.2021	-	-	-	X
17.	RŚ.6124.17.2021	-	-	-	X
18.	RŚ.6124.21.2021	-	-	-	X
19.	RŚ.6124.26.2021	-	-	-	X
20.	RŚ.6124.29.2021	-	-	-	X
21.	RŚ.6124.33.2021 II etap	1 416,45 zł Pomniejszona o 2 894,40 zł czyli 0,00 zł	141,65	X	X

W wyniku przeprowadzonych czynności kontrolnych wyżej wymienionych decyzji, kontrolujący ocenili, iż naliczenie należności i opłat rocznych było prawidłowe, zgodne z ustawą o ochronie gruntów rolnych i leśnych.

II

Realizacja przez Starostę kontroli w terenie

W sprawie realizacji przez Starostę Lubańskiego kontroli w terenie, dotyczącej ochrony gruntów rolnych wyłączonych z produkcji rolniczej oraz rekultywacji gruntów rolnych, oświadczenie złożył Pan Jan Aleksandrowicz – Naczelnik Wydziału Środowiska i Rolnictwa cyt: „*W 2020 roku nie były przeprowadzane kontrole w terenie ze względu na epidemię Covid 19*”.

/dowód: akta kontroli str. 91 -92 /

III

Badanie poziomu skażenia gleb i roślin

Z informacji otrzymanej od Pana Jana Aleksandrowicza – Naczelnika Wydziału Środowiska i Rolnictwa wynika, że: cyt.: *”Oświadczam, że na terenie powiatu lubańskiego nie występują obszary dla których jest utworzona strefa wymagająca przeprowadzenia badań poziomu skażenia gleb i roślin”*.

/dowód: akta kontroli str. 93- 94/

IV

Sprawdzenie prawidłowości postępowań w sprawie wydania decyzji dotyczących rekultywacji i zagospodarowania gruntów

Wydział Środowiska i Rolnictwa w okresie od 1 stycznia 2020 roku do 30 kwietnia 2021 roku wydał 1 decyzję dotyczącą rekultywacji i zagospodarowania gruntów.

W dniu 6 listopada 2020 roku do Starostwa Powiatowego w Lubaniu wpłynął wniosek Eurovia Bazalty S.A. w sprawie zmiany decyzji nr RŚ-6018-04/02 z dnia 03 czerwca 2002 roku ustalającej kierunek i warunki rekultywacji terenów Kopalni Bazaltu „Księginki” w Lubaniu. Mając powyższe na uwadze Starosta Lubański wydał w dniu 19 kwietnia 2021 roku decyzję numer RŚ.6122.4.2020 zmieniającą oznaczenie strony zobowiązanej do wykonania rekultywacji oraz odmawiającą zmianę pkt. 2 decyzji Starosty Lubańskiego numer RŚ-6018-04/02 z dnia 3 czerwca 2002 roku.

W przedmiotowej sprawie uzyskano opinię od Dyrektora RDLP, Dyrektora Okręgowego Urzędu Górniczego we Wrocławiu i Burmistrza Miasta Lubań.

Projekt rekultywacji oraz jego aneks stanowią akta sprawy.

Wydana decyzja miała założoną metrykę sprawy.

V

Statystyka kontroli

Kontroli poddano 22 decyzje wydane przez Starostę Lubańskiego, w tym:

- 13 decyzji dotyczących wyłączenia gruntów rolnych z produkcji rolniczej wydanych w 2020 roku, co stanowi 24 % w stosunku do wszystkich decyzji wydanych w 2020 roku,

- 120
- 8 decyzji dotyczących wyłączenia gruntu z produkcji rolniczej wydane w 2021 roku, co stanowi 33,3 % w stosunku do wszystkich decyzji wydanych w 2021 roku,
 - 1 decyzję dotyczącą rekultywacji gruntów wydaną w roku 2021, co stanowi 100 % w stosunku do wszystkich decyzji wydanych w 2021 roku.

VI

Pouczenie:

Niniejsze wystąpienie pokontrolne sporządzono w dwóch jednobrzmiących egzemplarzach, z których jeden został przekazany dla Starosty Lubańskiego.

Zgodnie z art. 48 ustawy z dnia 15 lipca 2011r. o kontroli w administracji rządowej (Dz. U. z 2020 r., poz. 2052) od wystąpienia pokontrolnego nie przysługują środki odwoławcze.

DYREKTOR WYDZIAŁU
Nieruchomości, Rolnictwa i Środowiska


.....
Jacek Jemioła
podpis Dyrektora Wydziału



A. Kacian