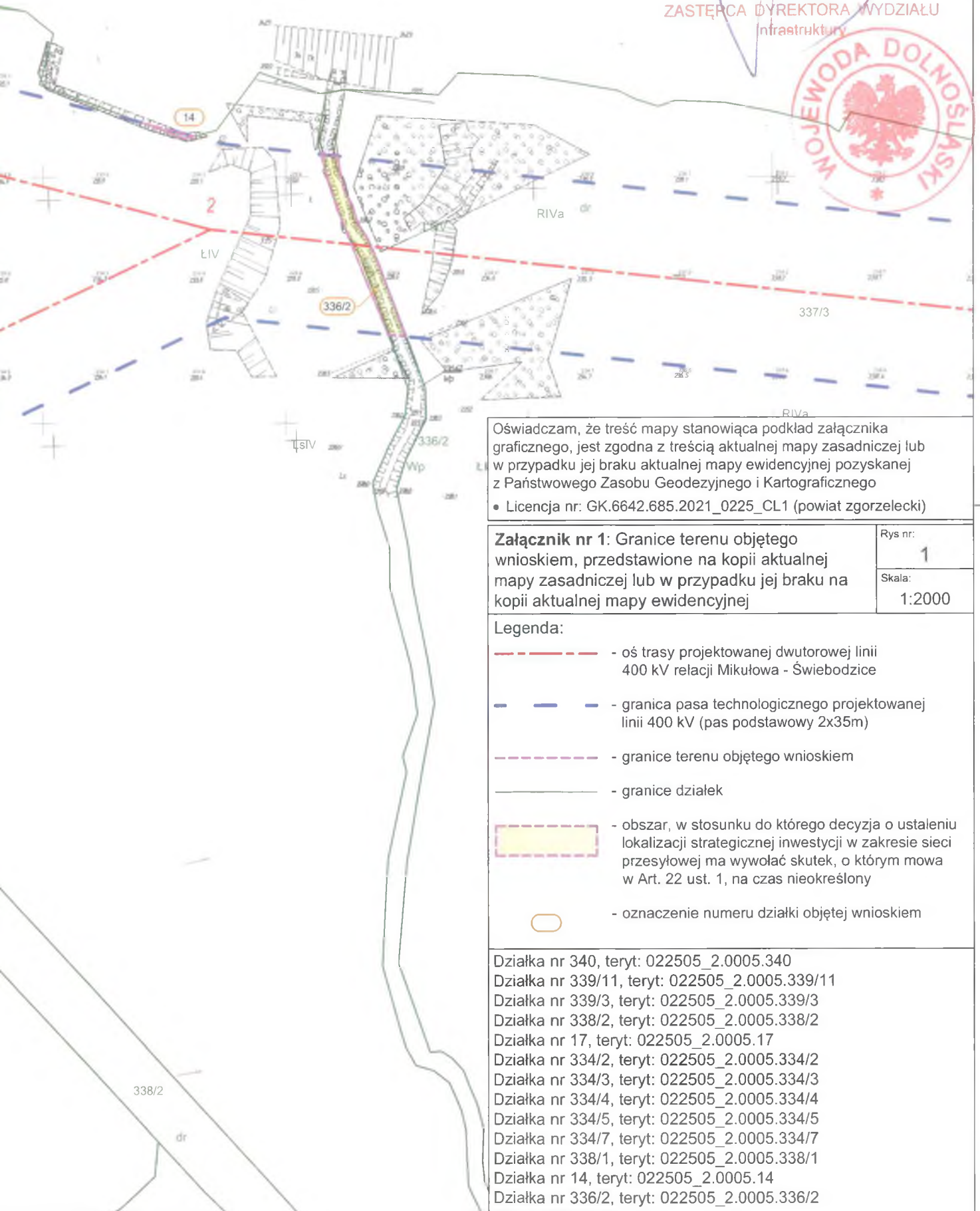


Załącznik nr
 do dec. **I.1/pe-74/21**
 z dnia **2021.10.22**



Z up. WOJEWODY DOLNOŚLĄSKIEGO

Ewa Stachera
 ZASTĘPCA DYREKTORA WYDZIAŁU
 Infrastruktury



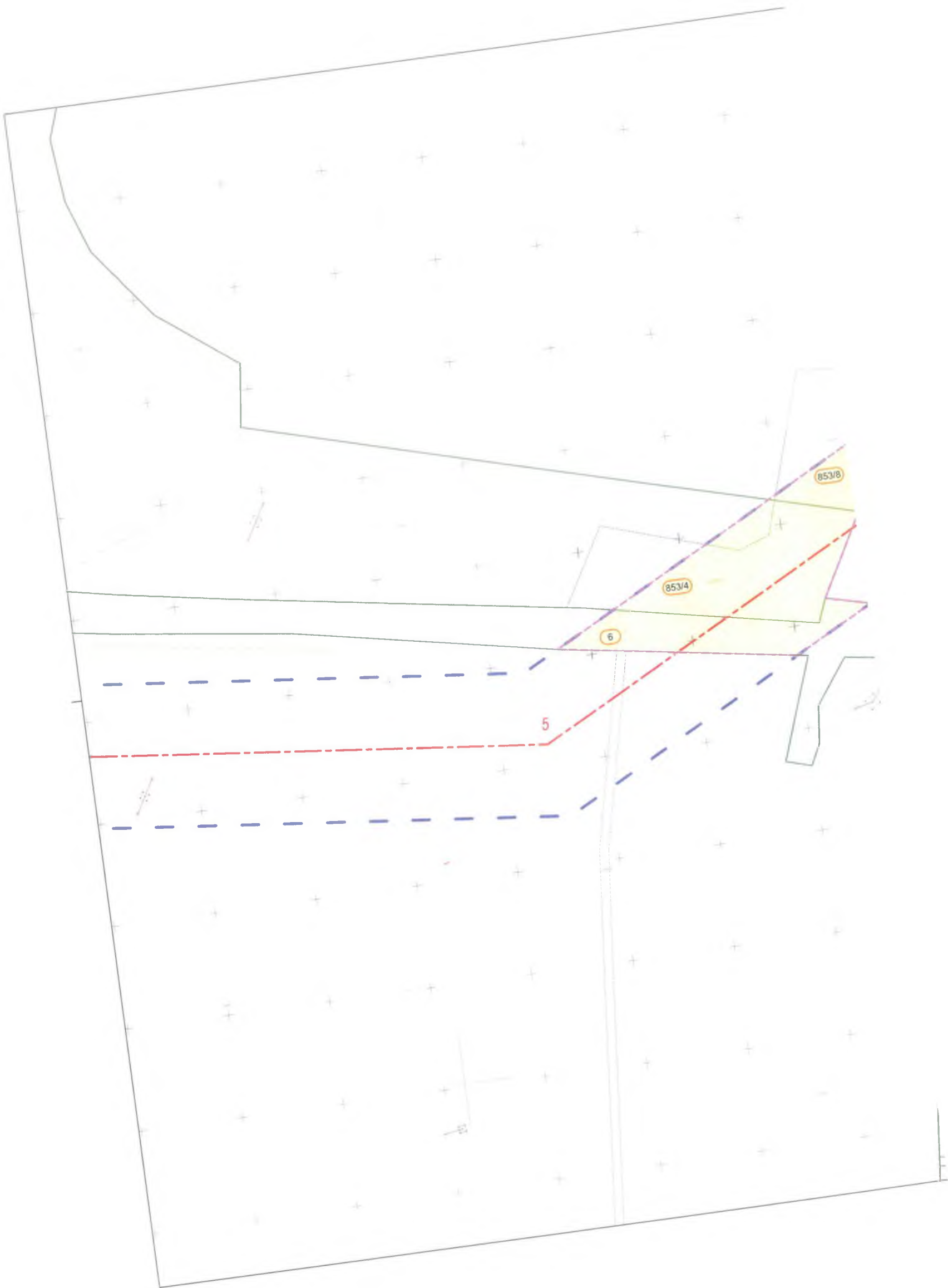
Oświadczam, że treść mapy stanowiąca podkład załącznika graficznego, jest zgodna z treścią aktualnej mapy zasadniczej lub w przypadku jej braku aktualnej mapy ewidencyjnej pozyskanej z Państwowego Zasobu Geodezyjnego i Kartograficznego

- Licencja nr: GK.6642.685.2021_0225_CL1 (powiat zgorzelecki)

Załącznik nr 1: Granice terenu objętego wnioskiem, przedstawione na kopii aktualnej mapy zasadniczej lub w przypadku jej braku na kopii aktualnej mapy ewidencyjnej	Rys nr: 1
	Skala: 1:2000

- Legenda:**
- oś trasy projektowanej dwutorowej linii 400 kV relacji Mikułowa - Świebodzice
 - granica pasa technologicznego projektowanej linii 400 kV (pas podstawowy 2x35m)
 - granice terenu objętego wnioskiem
 - granice działek
 - obszar, w stosunku do którego decyzja o ustaleniu lokalizacji strategicznej inwestycji w zakresie sieci przesyłowej ma wywołać skutek, o którym mowa w Art. 22 ust. 1, na czas nieokreślony
 - oznaczenie numeru działki objętej wnioskiem

- Działka nr 340, teryt: 022505_2.0005.340
- Działka nr 339/11, teryt: 022505_2.0005.339/11
- Działka nr 339/3, teryt: 022505_2.0005.339/3
- Działka nr 338/2, teryt: 022505_2.0005.338/2
- Działka nr 17, teryt: 022505_2.0005.17
- Działka nr 334/2, teryt: 022505_2.0005.334/2
- Działka nr 334/3, teryt: 022505_2.0005.334/3
- Działka nr 334/4, teryt: 022505_2.0005.334/4
- Działka nr 334/5, teryt: 022505_2.0005.334/5
- Działka nr 334/7, teryt: 022505_2.0005.334/7
- Działka nr 338/1, teryt: 022505_2.0005.338/1
- Działka nr 14, teryt: 022505_2.0005.14
- Działka nr 336/2, teryt: 022505_2.0005.336/2



Załącznik nr 1
 Decyzja nr I - Pe 74 / 21
 z dnia 2021 10 22

Z up. WOJEWODY DOLNOŚLĄSKIEGO

Ewa Stachera
 ZASTĘPCA DYREKTORA WYDZIAŁU
 Infrastruktury











Oświadczam, że treść mapy stanowiąca podkład załącznika graficznego, jest zgodna z treścią aktualnej mapy zasadniczej lub w przypadku jej braku aktualnej mapy ewidencyjnej pozyskanej z Państwowego Zasobu Geodezyjnego i Kartograficznego

• Licencja nr: GK.6642.666.2021_0210_CL1 (powiat lubański)

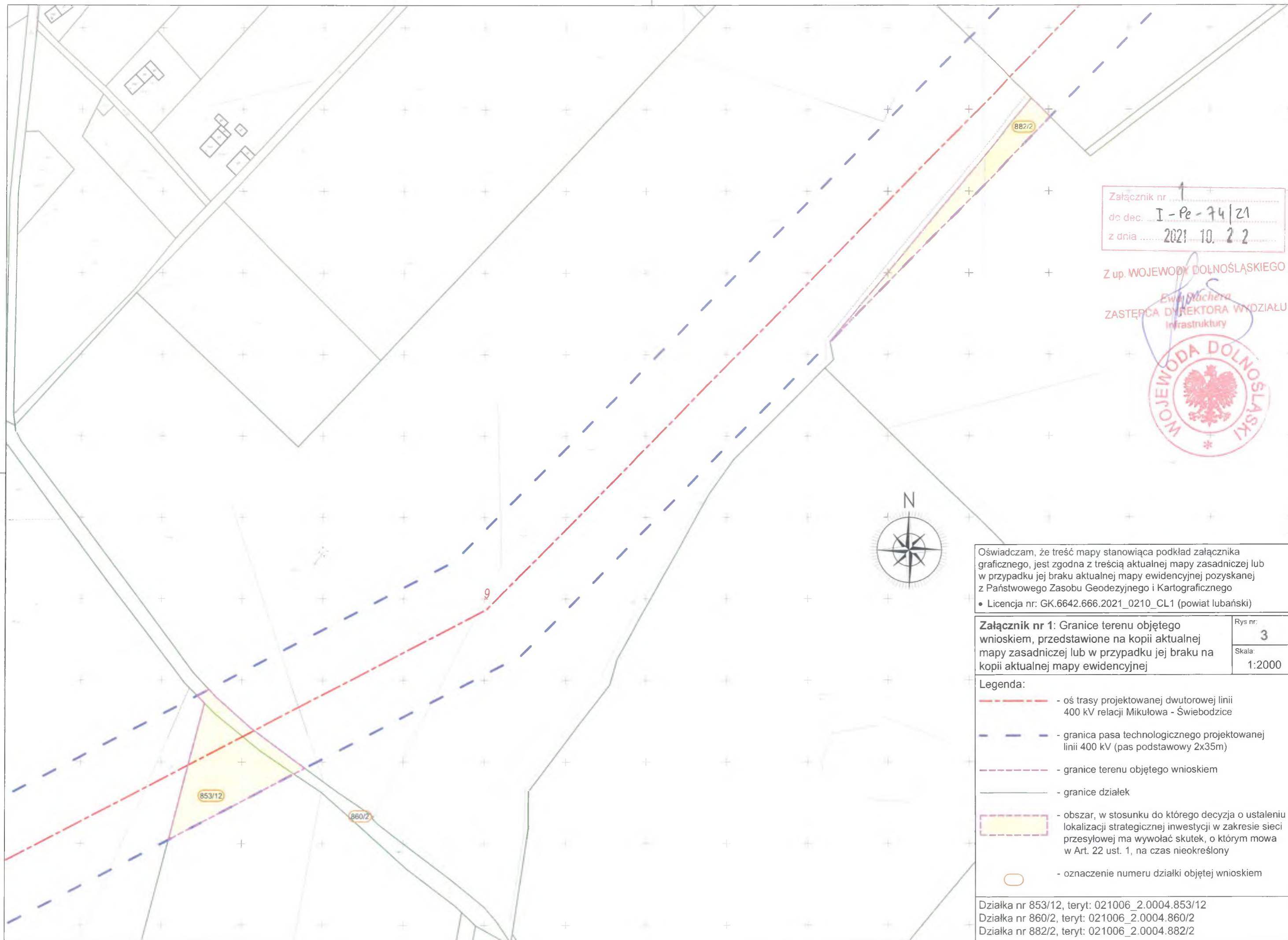
Załącznik nr 1: Granice terenu objętego wnioskiem, przedstawione na kopii aktualnej mapy zasadniczej lub w przypadku jej braku na kopii aktualnej mapy ewidencyjnej

Rys nr: 2
 Skala: 1:2000

Legenda:

-  - oś trasy projektowanej dwutorowej linii 400 kV relacji Mikułowa - Świebodzice
-  - granica pasa technologicznego projektowanej linii 400 kV (pas podstawowy 2x35m)
-  - granica pasa technologicznego projektowanej linii tymczasowej 220 kV (pas podstawowy)
-  - granice terenu objętego wnioskiem
-  - granice działek
-  - obszar, w stosunku do którego decyzja o ustaleniu lokalizacji strategicznej inwestycji w zakresie sieci przesyłowej ma wywołać skutek, o którym mowa w Art. 22 ust. 1, na czas nieokreślony
-  - obszar pasa technologicznego projektowanej linii tymczasowej 220 kV
-  - oznaczenie numeru działki objętej wnioskiem

Działka nr 6, teryt: 021006_2.0004.6
 Działka nr 853/8, teryt: 021006_2.0004.853/8
 Działka nr 853/4, teryt: 021006_2.0004.853/4



Załącznik nr 1
 do dec. I - Pe - 74 / 21
 z dnia 2021. 10. 22

Z up. WOJEWODY DOLNOŚLĄSKIEGO

Ewa Blachera
 ZASTĘPCA DYREKTORA WYDZIAŁU
 Infrastruktury



Oświadczam, że treść mapy stanowiąca podkład załącznika graficznego, jest zgodna z treścią aktualnej mapy zasadniczej lub w przypadku jej braku aktualnej mapy ewidencyjnej pozyskanej z Państwowego Zasobu Geodezyjnego i Kartograficznego
 • Licencja nr: GK.6642.666.2021_0210_CL1 (powiat lubański)

Załącznik nr 1: Granice terenu objętego wnioskiem, przedstawione na kopii aktualnej mapy zasadniczej lub w przypadku jej braku na kopii aktualnej mapy ewidencyjnej
 Rys nr: 3
 Skala: 1:2000

- Legenda:
- - oś trasy projektowanej dwutorowej linii 400 kV relacji Mikułowa - Świebodzice
 - - granica pasa technologicznego projektowanej linii 400 kV (pas podstawowy 2x35m)
 - - granice terenu objętego wnioskiem
 - - granice działek
 - obszar, w stosunku do którego decyzja o ustaleniu lokalizacji strategicznej inwestycji w zakresie sieci przesyłowej ma wywołać skutek, o którym mowa w Art. 22 ust. 1, na czas nieokreślony
 - oznaczenie numeru działki objętej wnioskiem

Działka nr 853/12, teryt: 021006_2.0004.853/12
 Działka nr 860/2, teryt: 021006_2.0004.860/2
 Działka nr 882/2, teryt: 021006_2.0004.882/2

Załącznik nr 1
 do dec. I-Pe-74/21
 z dnia 2021.10.22

Z up. WOJEWODY DOLNOŚLĄSKIEGO
 Ewa Stachera
 ZASTĘPCA DYREKTORA WYDZIAŁU
 Infrastruktury



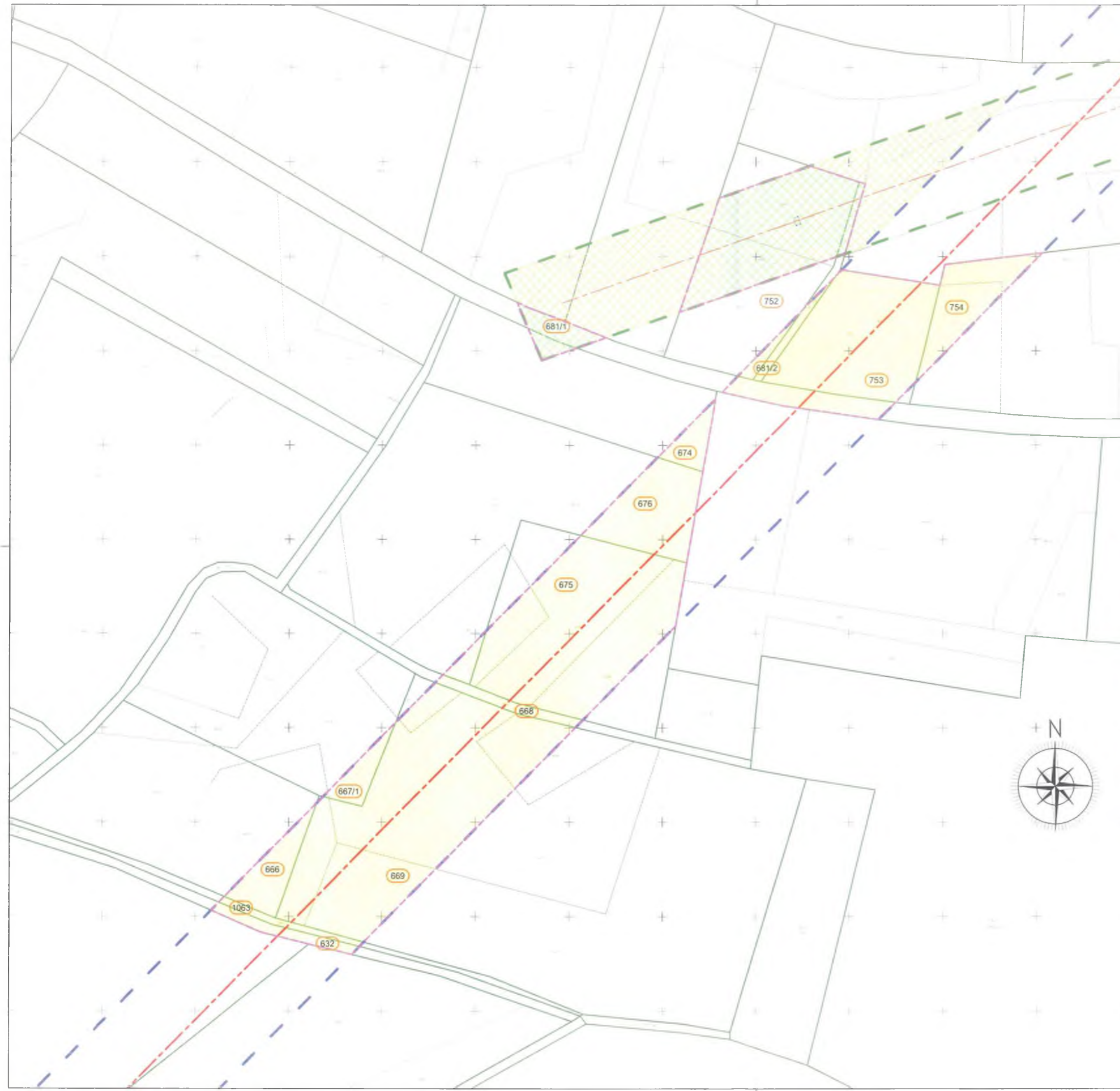
Oświadczam, że treść mapy stanowiąca podkład załącznika graficznego, jest zgodna z treścią aktualnej mapy zasadniczej lub w przypadku jej braku aktualnej mapy ewidencyjnej pozyskanej z Państwowego Zasobu Geodezyjnego i Kartograficznego
 • Licencja nr: GK.6642.666.2021_0210_CL1 (powiat lubański)

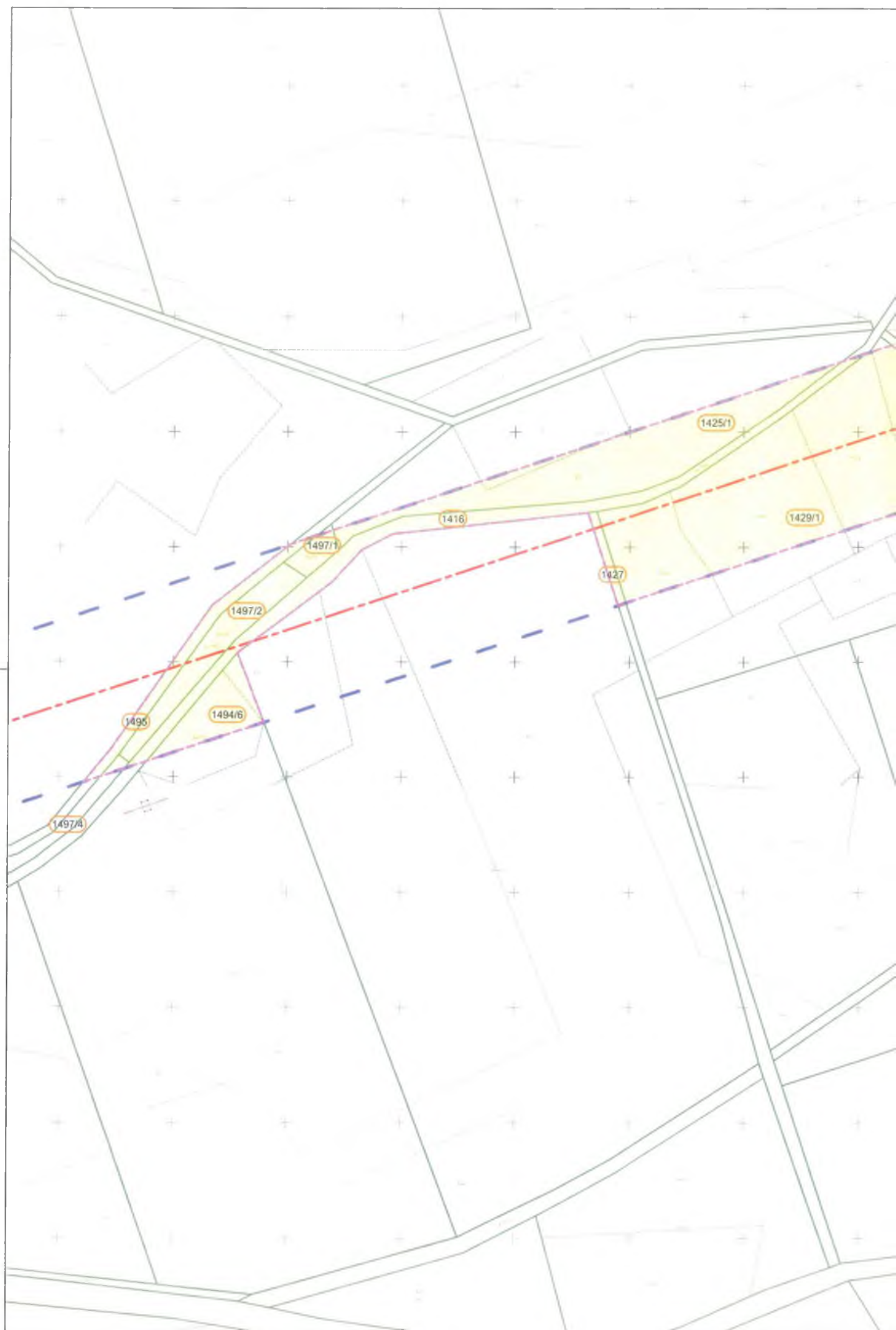
Załącznik nr 1: Granice terenu objętego wnioskiem, przedstawione na kopii aktualnej mapy zasadniczej lub w przypadku jej braku na kopii aktualnej mapy ewidencyjnej	Rys nr: 4
	Skala: 1:2000

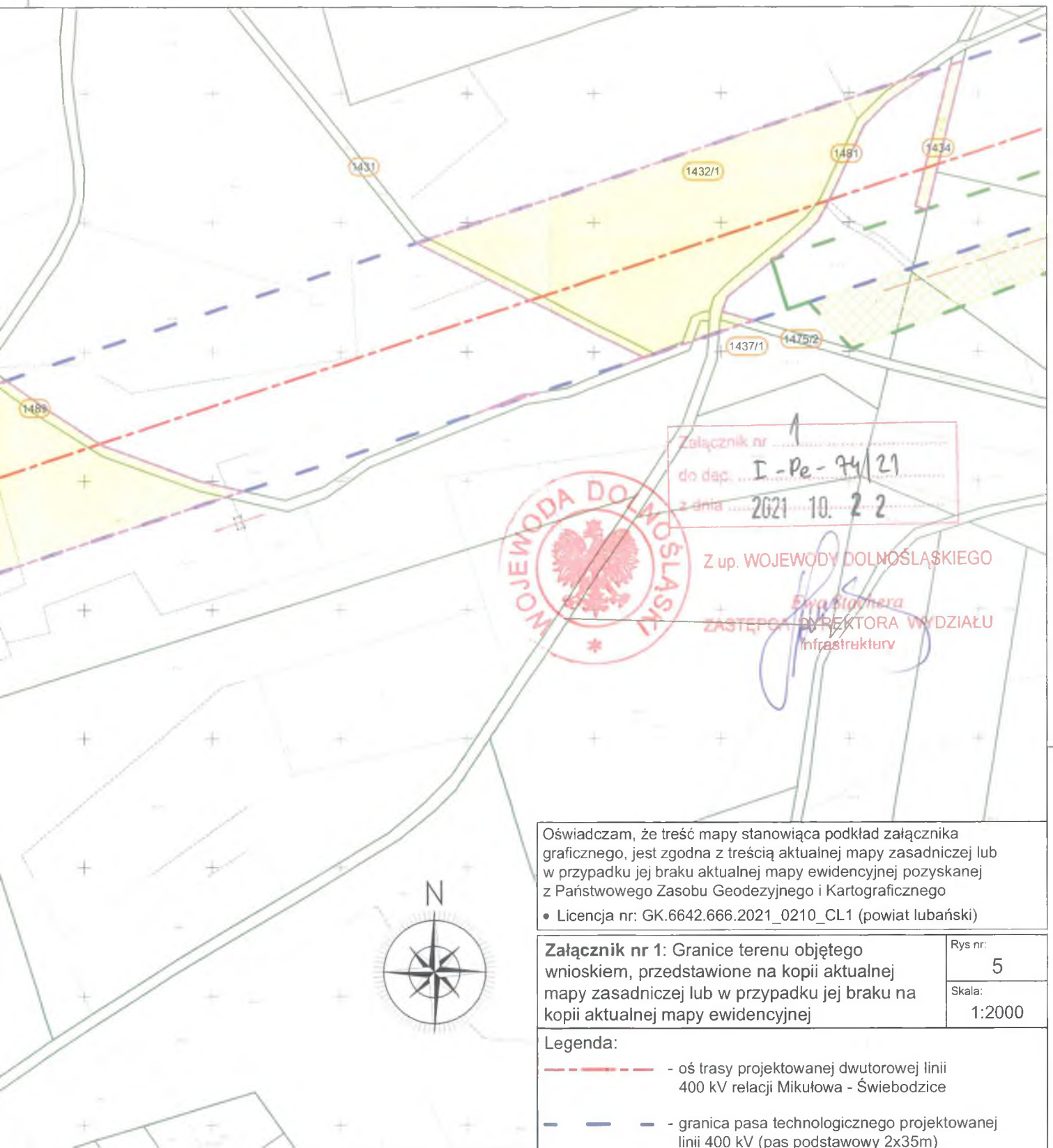
- Legenda:**
- oś trasy projektowanej dwutorowej linii 400 kV relacji Mikułowa - Świebodzice
 - granica pasa technologicznego projektowanej linii 400 kV (pas podstawowy 2x35m)
 - granica pasa technologicznego projektowanej linii tymczasowej 220 kV (pas podstawowy)
 - granice terenu objętego wnioskiem
 - granice działek
 - obszar, w stosunku do którego decyzja o ustaleniu lokalizacji strategicznej inwestycji w zakresie sieci przesyłowej ma wywołać skutek, o którym mowa w Art. 22 ust. 1, na czas nieokreślony
 - obszar, w stosunku do którego decyzja o ustaleniu lokalizacji strategicznej inwestycji w zakresie sieci przesyłowej ma wywołać skutek, o którym mowa w Art. 22 ust. 5, na czas określony
 - obszar pasa technologicznego projektowanej linii tymczasowej 220 kV
 - oznaczenie numeru działki objętej wnioskiem



- Działka nr 632, teryt: 021007_2.0002.632
- Działka nr 666, teryt: 021007_2.0002.666
- Działka nr 1063, teryt: 021007_2.0002.1063
- Działka nr 667/1, teryt: 021007_2.0002.667/1
- Działka nr 669, teryt: 021007_2.0002.669
- Działka nr 668, teryt: 021007_2.0002.668
- Działka nr 675, teryt: 021007_2.0002.675
- Działka nr 676, teryt: 021007_2.0002.676
- Działka nr 674, teryt: 021007_2.0002.674
- Działka nr 752, teryt: 021007_2.0002.752
- Działka nr 681/2, teryt: 021007_2.0002.681/2
- Działka nr 681/1, teryt: 021007_2.0002.681/1
- Działka nr 754, teryt: 021007_2.0002.754
- Działka nr 753, teryt: 021007_2.0002.753







Załącznik nr 1
do dąc. I-Pe-74/21
z dnia 2021 10. 22



Z up. WOJEWODY DOLNOSLĄSKIEGO
Ewa Stojnera
ZASTĘPCA DYREKTORA WYDZIAŁU
Infrastruktury

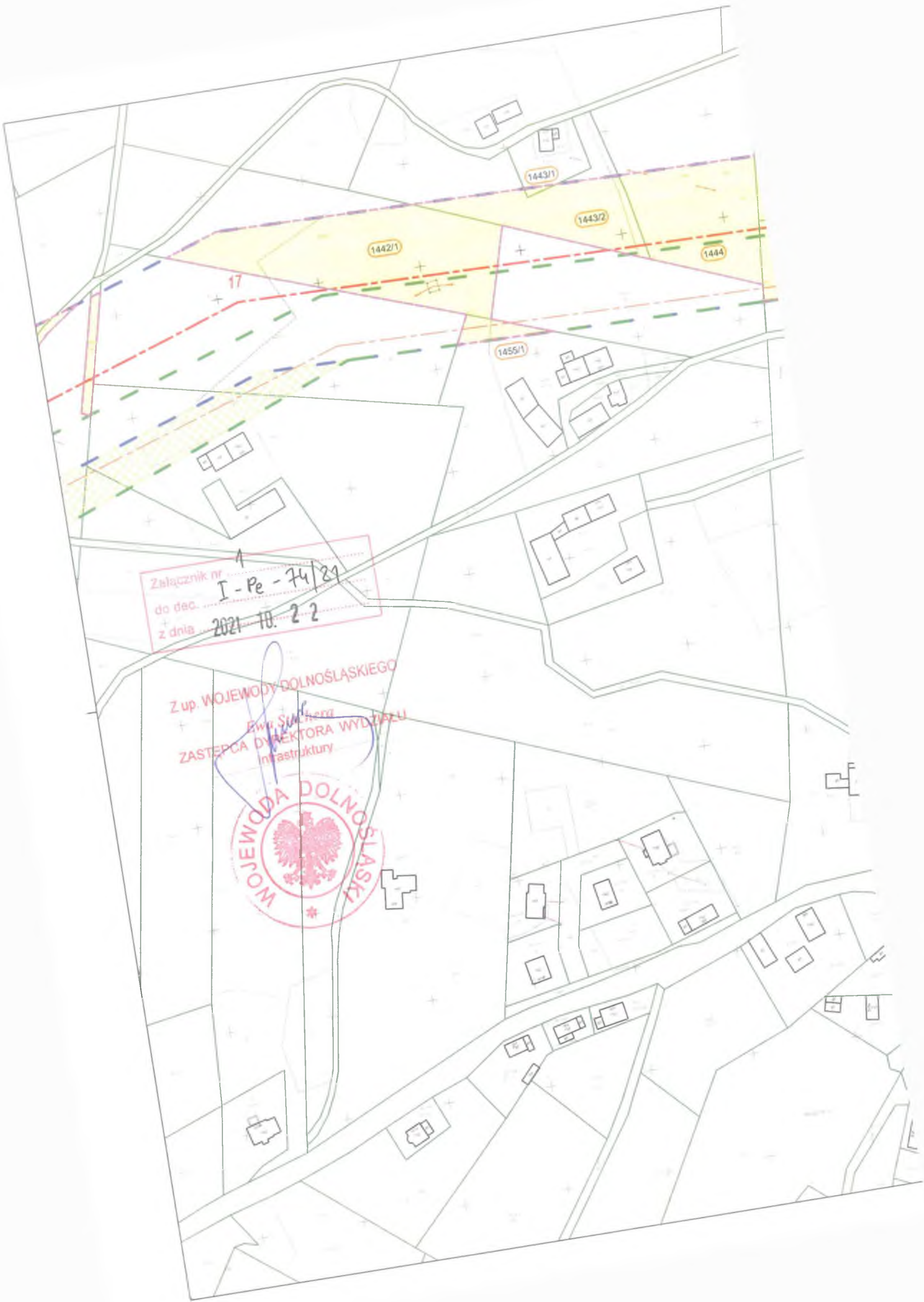
- Działka nr 1497/4, teryt: 021007_2.0003.1497/4
- Działka nr 1497/1, teryt: 021007_2.0003.1497/1
- Działka nr 1425/1, teryt: 021007_2.0003.1425/1
- Działka nr 1495, teryt: 021007_2.0003.1495
- Działka nr 1497/2, teryt: 021007_2.0003.1497/2
- Działka nr 1494/6, teryt: 021007_2.0003.1494/6
- Działka nr 1416, teryt: 021007_2.0003.1416
- Działka nr 1427, teryt: 021007_2.0003.1427
- Działka nr 1431, teryt: 021007_2.0003.1431
- Działka nr 1489, teryt: 021007_2.0003.1489
- Działka nr 1429/1, teryt: 021007_2.0003.1429/1
- Działka nr 1432/1, teryt: 021007_2.0003.1432/1
- Działka nr 1437/1, teryt: 021007_2.0003.1437/1
- Działka nr 1475/2, teryt: 021007_2.0003.1475/2
- Działka nr 1434, teryt: 021007_2.0003.1434
- Działka nr 1481, teryt: 021007_2.0003.1481

Oświadczam, że treść mapy stanowiąca podkład załącznika graficznego, jest zgodna z treścią aktualnej mapy zasadniczej lub w przypadku jej braku aktualnej mapy ewidencyjnej pozyskanej z Państwowego Zasobu Geodezyjnego i Kartograficznego

- Licencja nr: GK.6642.666.2021_0210_CL1 (powiat lubański)

Załącznik nr 1: Granice terenu objętego wnioskiem, przedstawione na kopii aktualnej mapy zasadniczej lub w przypadku jej braku na kopii aktualnej mapy ewidencyjnej	Rys nr: 5
	Skala: 1:2000

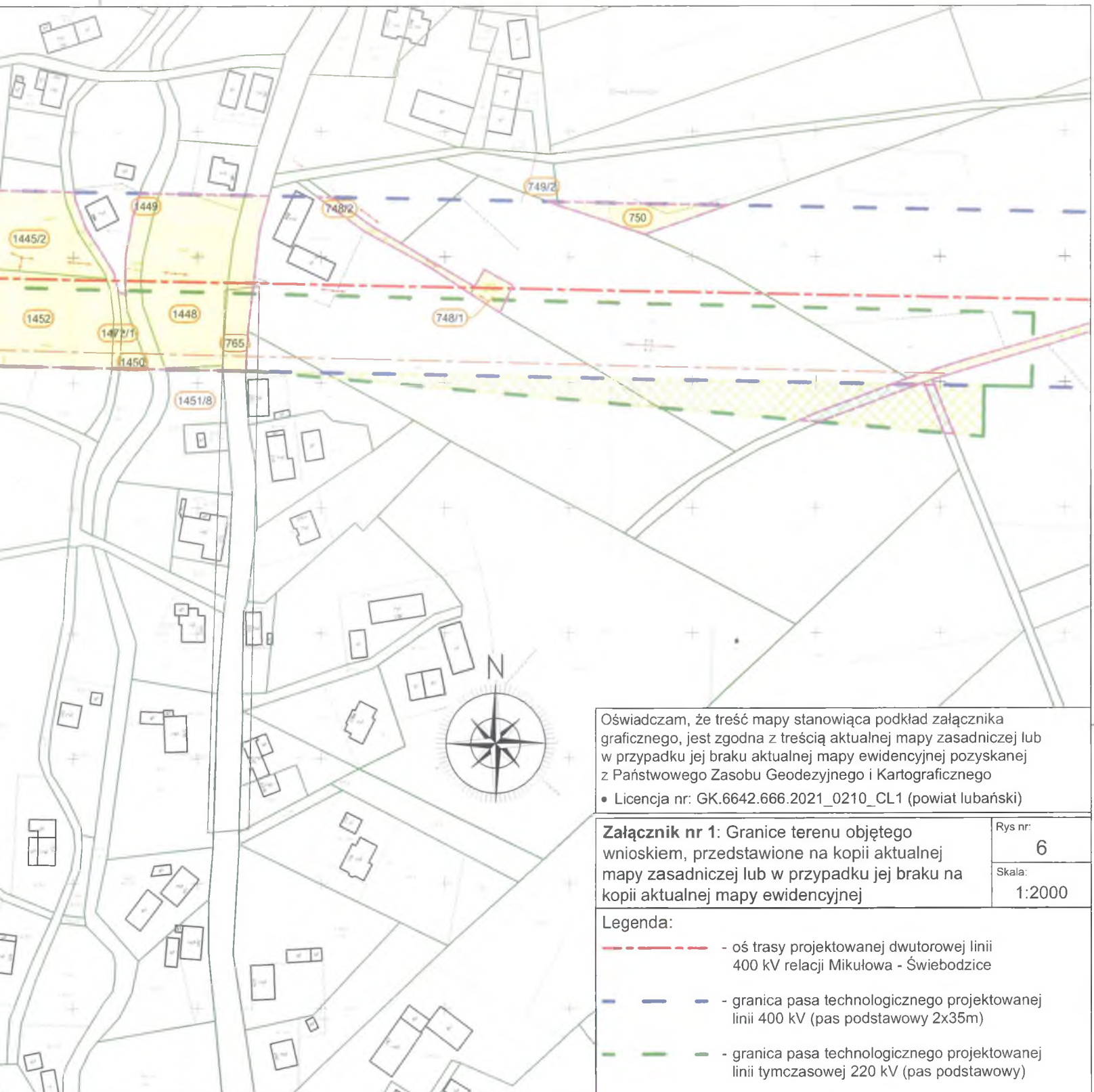
- Legenda:**
- - - - oś trasy projektowanej dwutorowej linii 400 kV relacji Mikułowa - Świebodzice
 - - - - granica pasa technologicznego projektowanej linii 400 kV (pas podstawowy 2x35m)
 - - - - granica pasa technologicznego projektowanej linii tymczasowej 220 kV (pas podstawowy)
 - - - - granice terenu objętego wnioskiem
 - - granice działek
 - obszar, w stosunku do którego decyzja o ustaleniu lokalizacji strategicznej inwestycji w zakresie sieci przesyłowej ma wywołać skutek, o którym mowa w Art. 22 ust. 1, na czas nieokreślony
 - obszar pasa technologicznego projektowanej linii tymczasowej 220 kV
 - - oznaczenie numeru działki objętej wnioskiem



Załącznik nr
I - Pe - 74/21
do dec.
z dnia 2021-10-22

Z up. WOJEWODY DOLNOŚLĄSKIEGO
Ewa Szałberg
ZASTĘPCA DYREKTORA WYDZIAŁU
Infrastruktury














Działka nr 1455/1, teryt: 021007_2.0003.1455/1
 Działka nr 1443/1, teryt: 021007_2.0003.1443/1
 Działka nr 1442/1, teryt: 021007_2.0003.1442/1
 Działka nr 1443/2, teryt: 021007_2.0003.1443/2
 Działka nr 1445/2, teryt: 021007_2.0003.1445/2
 Działka nr 1444, teryt: 021007_2.0003.1444
 Działka nr 1452, teryt: 021007_2.0003.1452
 Działka nr 1450, teryt: 021007_2.0003.1450
 Działka nr 1472/1, teryt: 021007_2.0003.1472/1
 Działka nr 1449, teryt: 021007_2.0003.1449
 Działka nr 1451/8, teryt: 021007_2.0003.1451/8
 Działka nr 1448, teryt: 021007_2.0003.1448
 Działka nr 765, teryt: 021007_2.0003.765
 Działka nr 748/2, teryt: 021007_2.0003.748/2
 Działka nr 748/1, teryt: 021007_2.0003.748/1
 Działka nr 749/2, teryt: 021007_2.0003.749/2
 Działka nr 750, teryt: 021007_2.0003.750

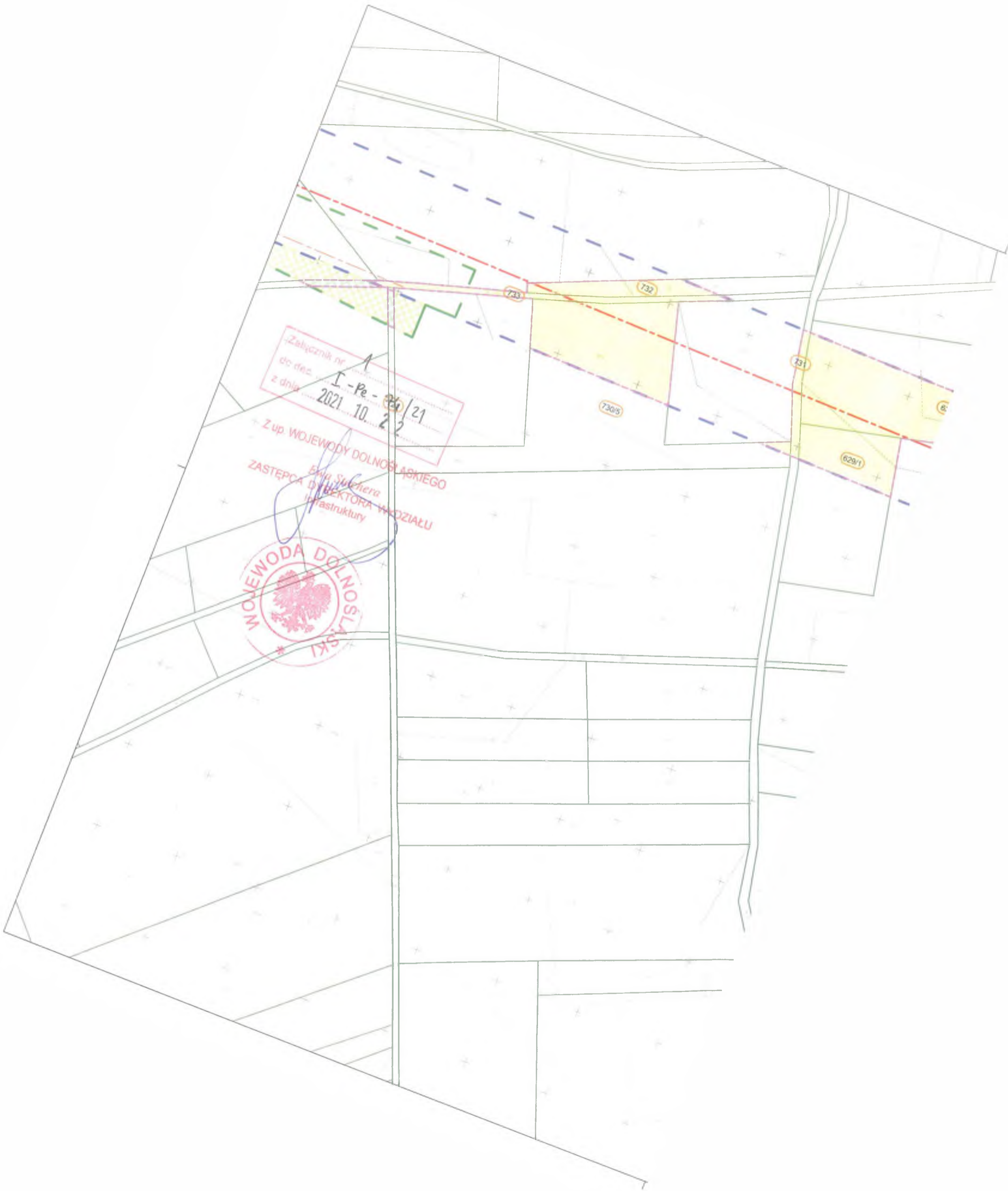
Oświadczam, że treść mapy stanowiąca podkład załącznika graficznego, jest zgodna z treścią aktualnej mapy zasadniczej lub w przypadku jej braku aktualnej mapy ewidencyjnej pozyskanej z Państwowego Zasobu Geodezyjnego i Kartograficznego
 • Licencja nr: GK.6642.666.2021_0210_CL1 (powiat lubański)

Załącznik nr 1: Granice terenu objętego wnioskiem, przedstawione na kopii aktualnej mapy zasadniczej lub w przypadku jej braku na kopii aktualnej mapy ewidencyjnej

Rys nr:	6
Skala:	1:2000

Legenda:

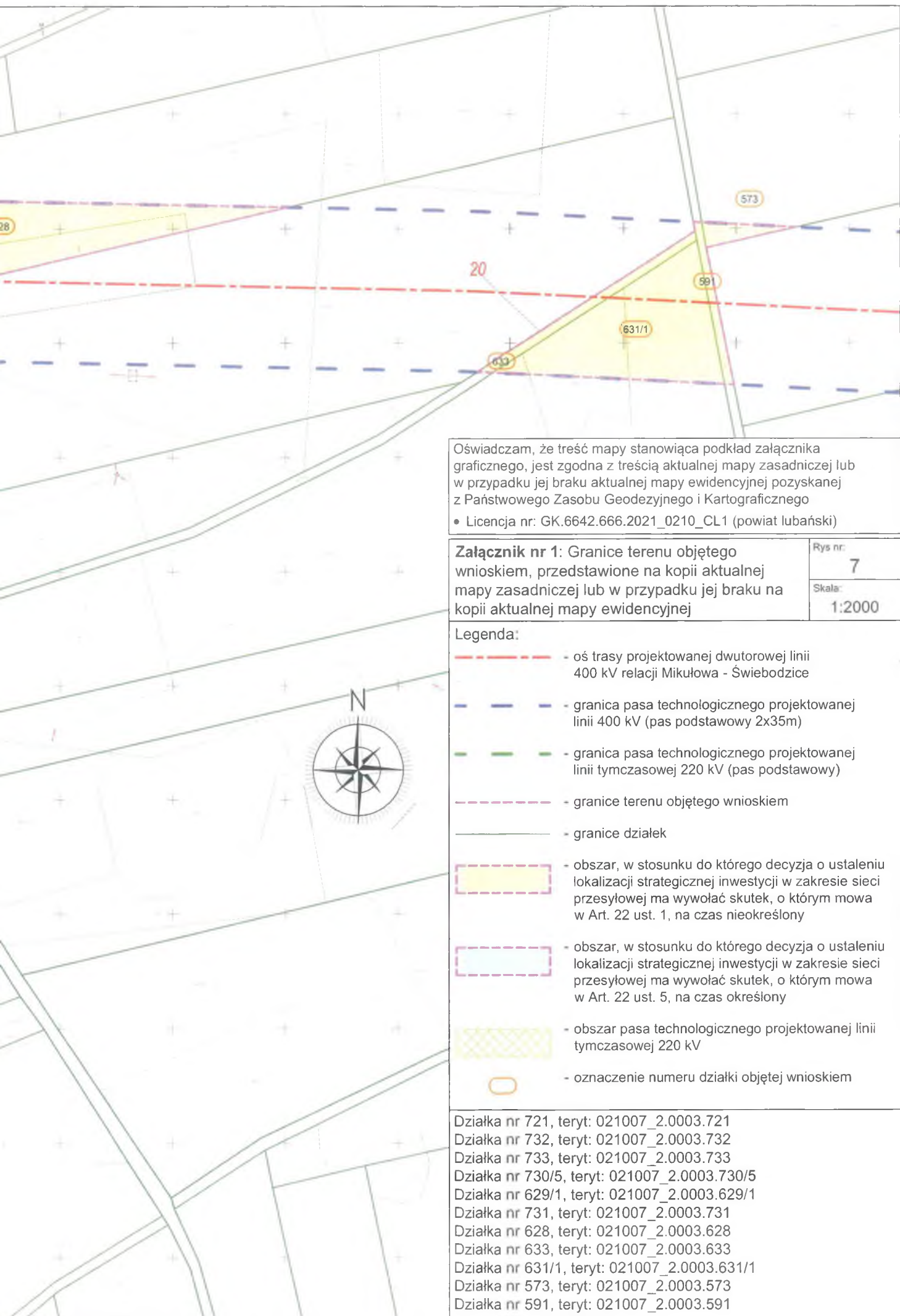
-  - oś trasy projektowanej dwutorowej linii 400 kV relacji Mikułowa - Świebodzice
-  - granica pasa technologicznego projektowanej linii 400 kV (pas podstawowy 2x35m)
-  - granica pasa technologicznego projektowanej linii tymczasowej 220 kV (pas podstawowy)
-  - granice terenu objętego wnioskiem
-  - granice działek
-  - obszar, w stosunku do którego decyzja o ustaleniu lokalizacji strategicznej inwestycji w zakresie sieci przesyłowej ma wywołać skutek, o którym mowa w Art. 22 ust. 1, na czas nieokreślony
-  - obszar, w stosunku do którego decyzja o ustaleniu lokalizacji strategicznej inwestycji w zakresie sieci przesyłowej ma wywołać skutek, o którym mowa w Art. 22 ust. 5, na czas określony
-  - obszar pasa technologicznego projektowanej linii tymczasowej 220 kV
-  - oznaczenie numeru działki objętej wnioskiem



Załącznik nr 1
do dec. z dnia 2021.10.22
I-Pr-26/21

Z up. WOJEWODY DOLNOŚLĄSKIEGO
ZASTĘPCA DYREKTORA WYDZIAŁU
Infrastruktury
Bogdan Sulechera













Oświadczam, że treść mapy stanowiąca podkład załącznika graficznego, jest zgodna z treścią aktualnej mapy zasadniczej lub w przypadku jej braku aktualnej mapy ewidencyjnej pozyskanej z Państwowego Zasobu Geodezyjnego i Kartograficznego

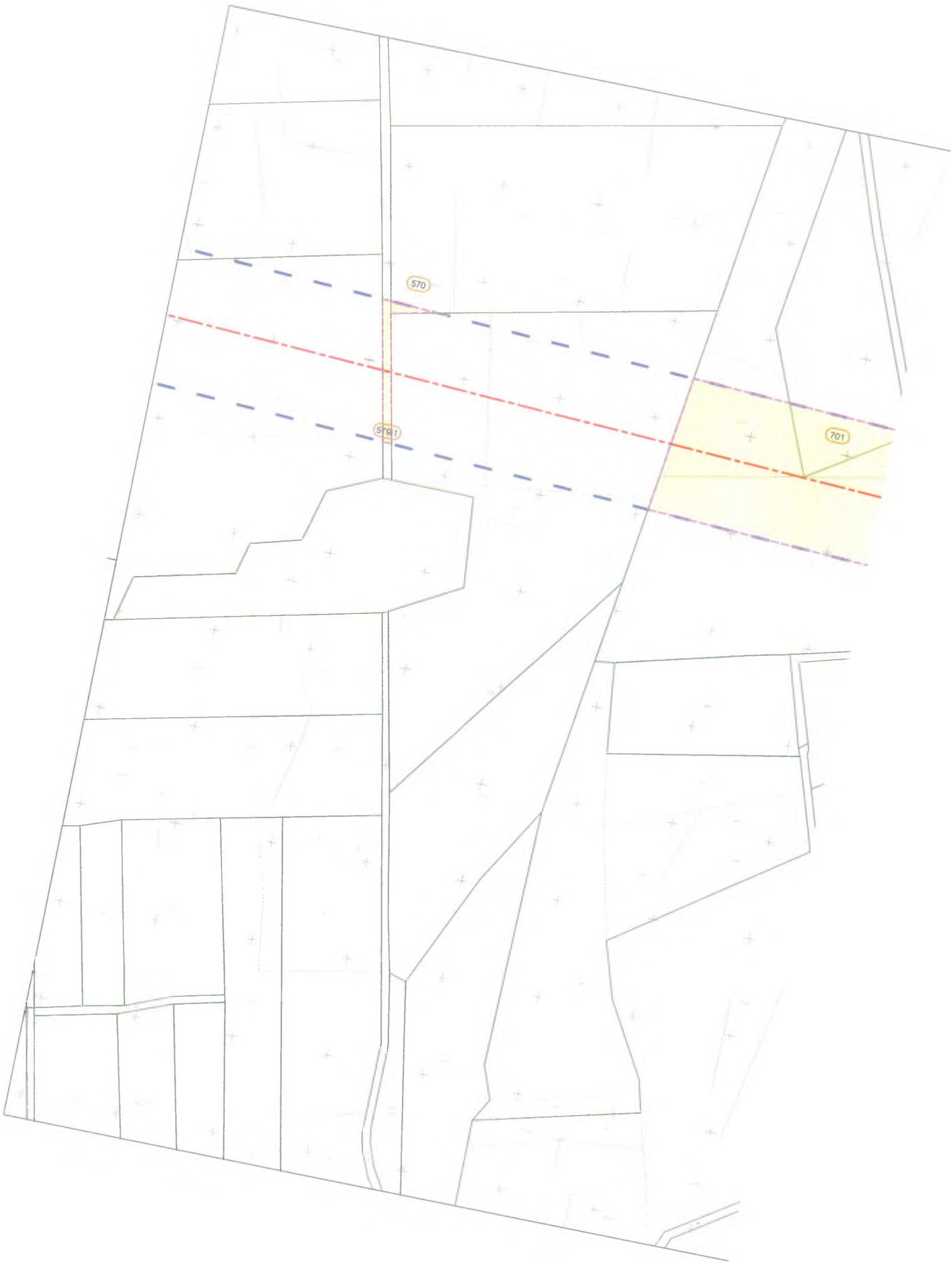
• Licencja nr: GK.6642.666.2021_0210_CL1 (powiat lubański)

Załącznik nr 1: Granice terenu objętego wnioskiem, przedstawione na kopii aktualnej mapy zasadniczej lub w przypadku jej braku na kopii aktualnej mapy ewidencyjnej

Rys nr: **7**
Skala: **1:2000**

- Legenda:**
-  - oś trasy projektowanej dwutorowej linii 400 kV relacji Mikułowa - Świebodzice
 -  - granica pasa technologicznego projektowanej linii 400 kV (pas podstawowy 2x35m)
 -  - granica pasa technologicznego projektowanej linii tymczasowej 220 kV (pas podstawowy)
 -  - granice terenu objętego wnioskiem
 -  - granice działek
 -  - obszar, w stosunku do którego decyzja o ustaleniu lokalizacji strategicznej inwestycji w zakresie sieci przesyłowej ma wywołać skutek, o którym mowa w Art. 22 ust. 1, na czas nieokreślony
 -  - obszar, w stosunku do którego decyzja o ustaleniu lokalizacji strategicznej inwestycji w zakresie sieci przesyłowej ma wywołać skutek, o którym mowa w Art. 22 ust. 5, na czas określony
 -  - obszar pasa technologicznego projektowanej linii tymczasowej 220 kV
 -  - oznaczenie numeru działki objętej wnioskiem

- Działka nr 721, teryt: 021007_2.0003.721
- Działka nr 732, teryt: 021007_2.0003.732
- Działka nr 733, teryt: 021007_2.0003.733
- Działka nr 730/5, teryt: 021007_2.0003.730/5
- Działka nr 629/1, teryt: 021007_2.0003.629/1
- Działka nr 731, teryt: 021007_2.0003.731
- Działka nr 628, teryt: 021007_2.0003.628
- Działka nr 633, teryt: 021007_2.0003.633
- Działka nr 631/1, teryt: 021007_2.0003.631/1
- Działka nr 573, teryt: 021007_2.0003.573
- Działka nr 591, teryt: 021007_2.0003.591





Załącznik nr 1
do dec. I - Pe - 74/21
z dnia 2021.10.22







Z up. WOJEWODY DOLNOŚLĄSKIEGO
Ewa Stachera
ZASTĘPCA DYREKTORA WYDZIAŁU
Infrastruktury



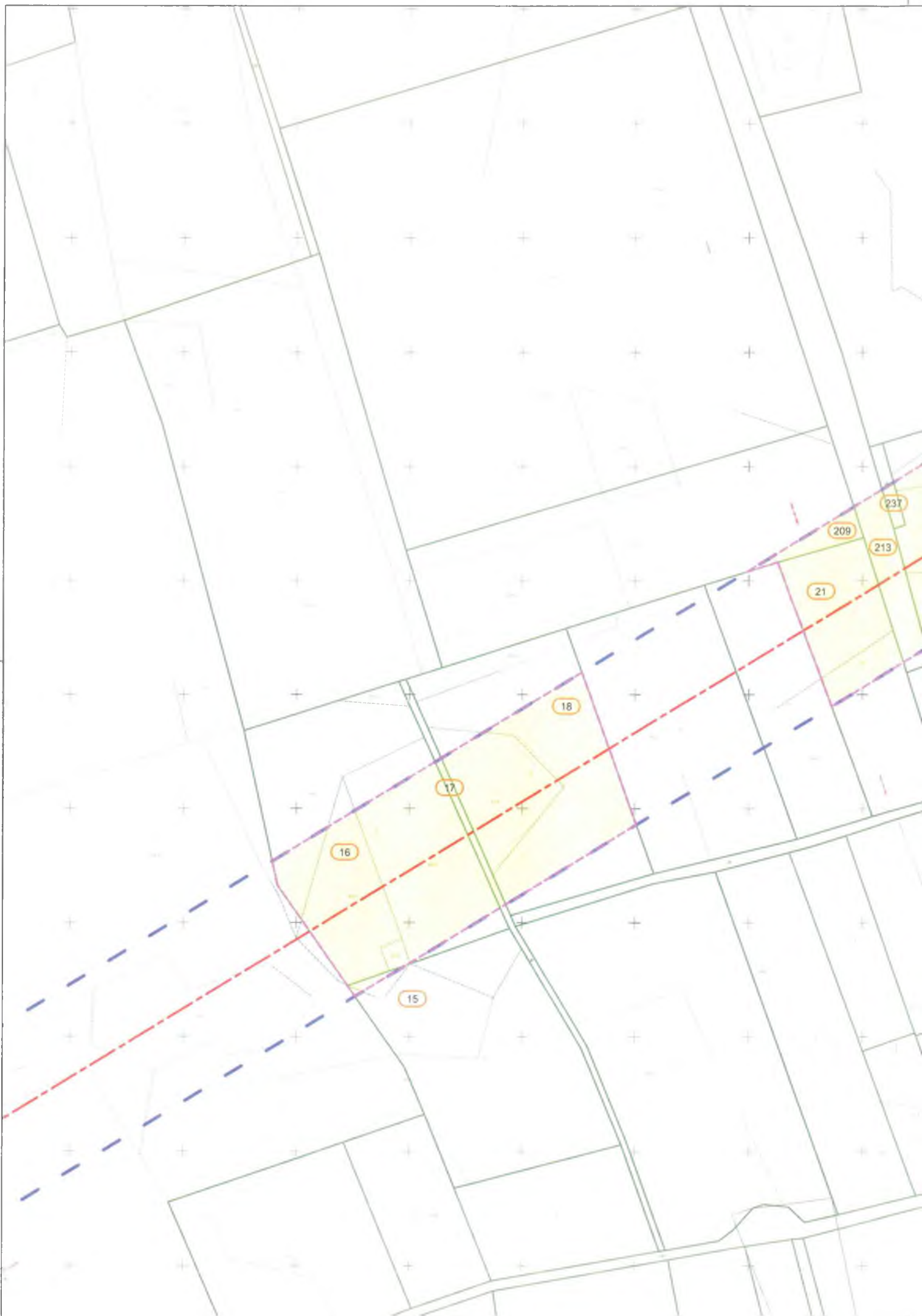
Oświadczam, że treść mapy stanowiąca podkład załącznika graficznego, jest zgodna z treścią aktualnej mapy zasadniczej lub w przypadku jej braku aktualnej mapy ewidencyjnej pozyskanej z Państwowego Zasobu Geodezyjnego i Kartograficznego
• Licencja nr: GK.6642.666.2021_0210_CL1 (powiat lubański)

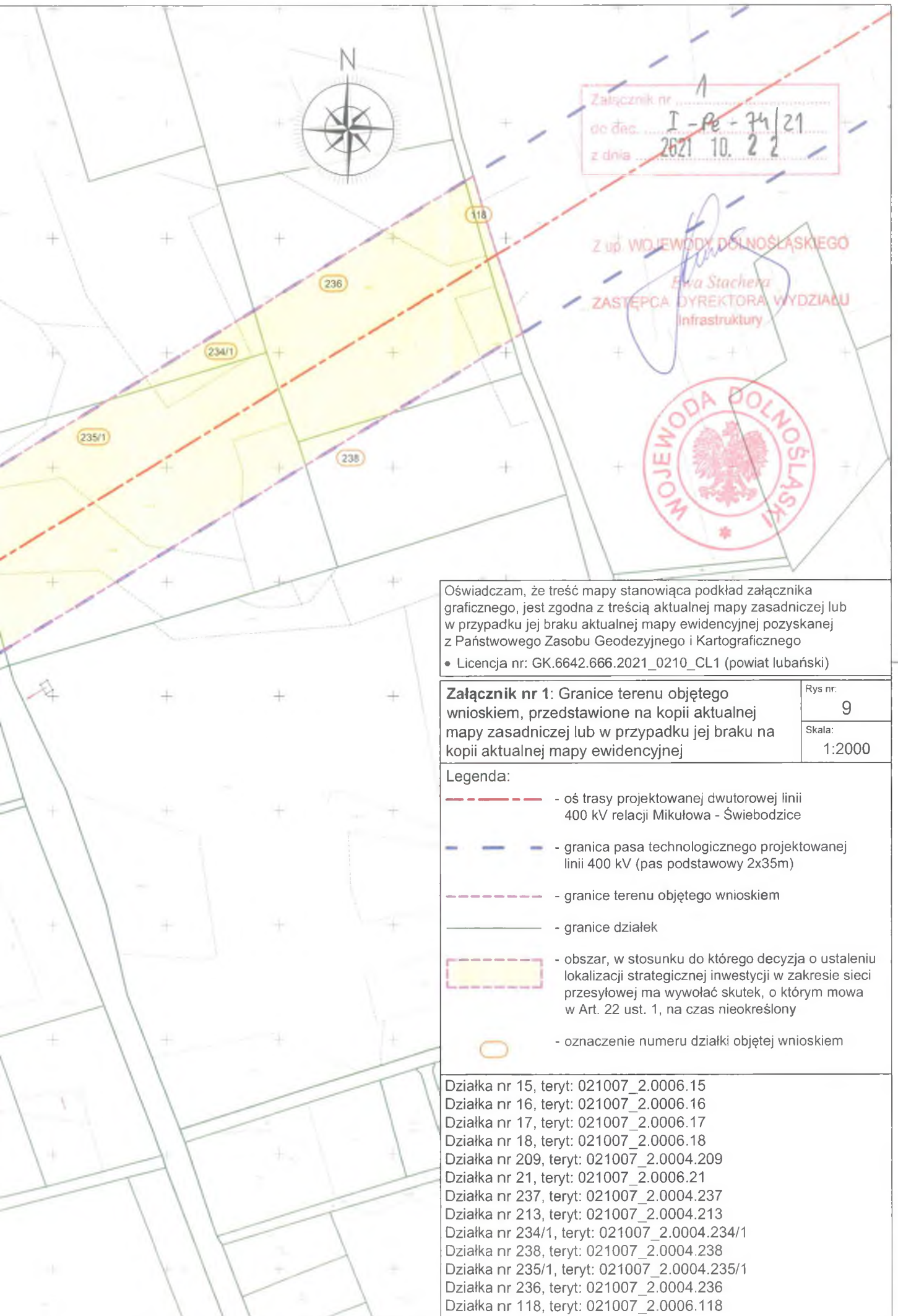
Załącznik nr 1: Granice terenu objętego wnioskiem, przedstawione na kopii aktualnej mapy zasadniczej lub w przypadku jej braku na kopii aktualnej mapy ewidencyjnej

Rys nr: 8
Skala: 1:2000

- Legenda:
-  - oś trasy projektowanej dwutorowej linii 400 kV relacji Mikułowa - Świebodzice
 -  - granica pasa technologicznego projektowanej linii 400 kV (pas podstawowy 2x35m)
 -  - granice terenu objętego wnioskiem
 -  - granice działek
 -  - obszar, w stosunku do którego decyzja o ustaleniu lokalizacji strategicznej inwestycji w zakresie sieci przesyłowej ma wywołać skutek, o którym mowa w Art. 22 ust. 1, na czas nieokreślony
 -  - oznaczenie numeru działki objętej wnioskiem

- Działka nr 570, teryt: 021007_2.0003.570
- Działka nr 579/1, teryt: 021007_2.0003.579/1
- Działka nr 701, teryt: 021007_2.0006.701
- Działka nr 34, teryt: 021007_2.0006.34
- Działka nr 1/1, teryt: 021007_2.0006.1/1
- Działka nr 171, teryt: 021007_2.0004.171
- Działka nr 211, teryt: 021007_2.0004.211
- Działka nr 55, teryt: 021007_2.0006.55





Załącznik nr 1
 do dec. I - Pe - 74 / 21
 z dnia 2021 10 22

Z up. WOJEWODY DOLNOŚLĄSKIEGO
Ewa Stachera
 ZASTĘPCA DYREKTORA WYDZIAŁU
 Infrastruktury



Oświadczam, że treść mapy stanowiąca podkład załącznika graficznego, jest zgodna z treścią aktualnej mapy zasadniczej lub w przypadku jej braku aktualnej mapy ewidencyjnej pozyskanej z Państwowego Zasobu Geodezyjnego i Kartograficznego

• Licencja nr: GK.6642.666.2021_0210_CL1 (powiat lubański)

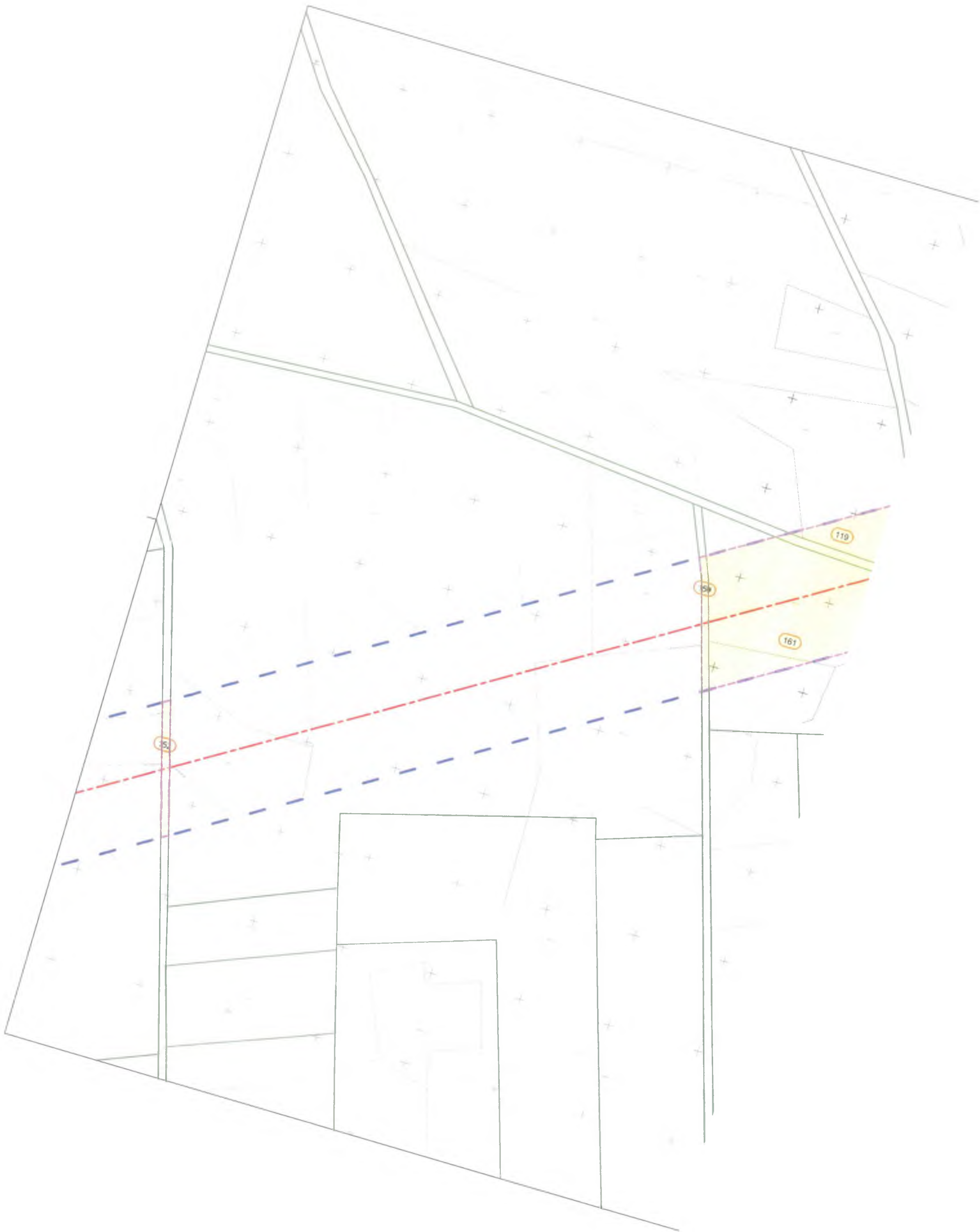
Załącznik nr 1: Granice terenu objętego wnioskiem, przedstawione na kopii aktualnej mapy zasadniczej lub w przypadku jej braku na kopii aktualnej mapy ewidencyjnej

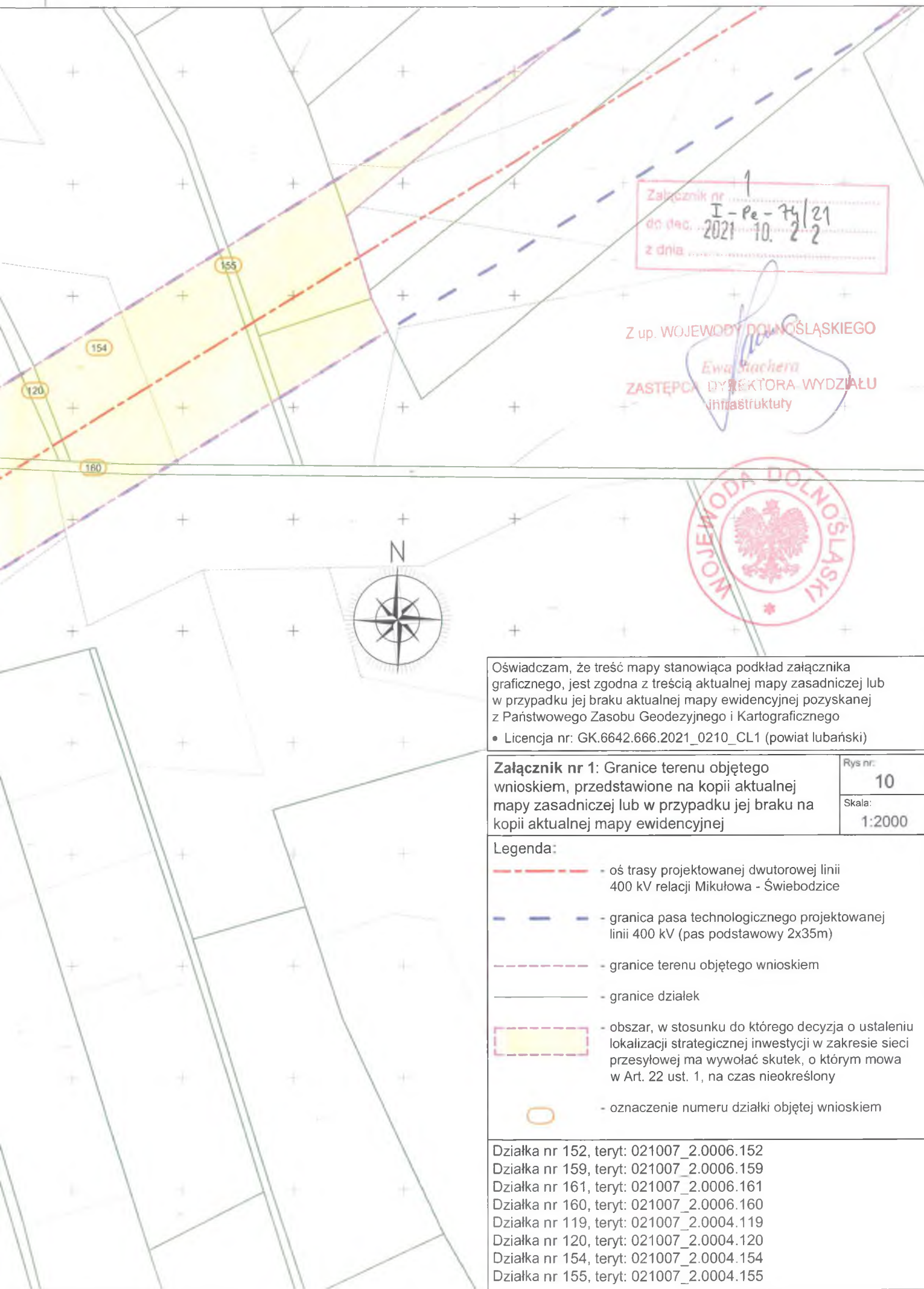
Rys nr:	9
Skala:	1:2000

Legenda:

- oś trasy projektowanej dwutorowej linii 400 kV relacji Mikułowa - Świebodzice
- granica pasa technologicznego projektowanej linii 400 kV (pas podstawowy 2x35m)
- granice terenu objętego wnioskiem
- granice działek
- obszar, w stosunku do którego decyzja o ustaleniu lokalizacji strategicznej inwestycji w zakresie sieci przesyłowej ma wywołać skutek, o którym mowa w Art. 22 ust. 1, na czas nieokreślony
- oznaczenie numeru działki objętej wnioskiem

- Działka nr 15, teryt: 021007_2.0006.15
- Działka nr 16, teryt: 021007_2.0006.16
- Działka nr 17, teryt: 021007_2.0006.17
- Działka nr 18, teryt: 021007_2.0006.18
- Działka nr 209, teryt: 021007_2.0004.209
- Działka nr 21, teryt: 021007_2.0006.21
- Działka nr 237, teryt: 021007_2.0004.237
- Działka nr 213, teryt: 021007_2.0004.213
- Działka nr 234/1, teryt: 021007_2.0004.234/1
- Działka nr 238, teryt: 021007_2.0004.238
- Działka nr 235/1, teryt: 021007_2.0004.235/1
- Działka nr 236, teryt: 021007_2.0004.236
- Działka nr 118, teryt: 021007_2.0006.118





Załącznik nr 1
 do dec. I-Pe-74/21
 z dnia 2021.10.22

Z up. WOJEWODY DOLNOŚLĄSKIEGO
 Ewa Sachera
 ZASTĘPCA DYREKTORA WYDZIAŁU
 Infrastruktury



Oświadczam, że treść mapy stanowiąca podkład załącznika graficznego, jest zgodna z treścią aktualnej mapy zasadniczej lub w przypadku jej braku aktualnej mapy ewidencyjnej pozyskanej z Państwowego Zasobu Geodezyjnego i Kartograficznego

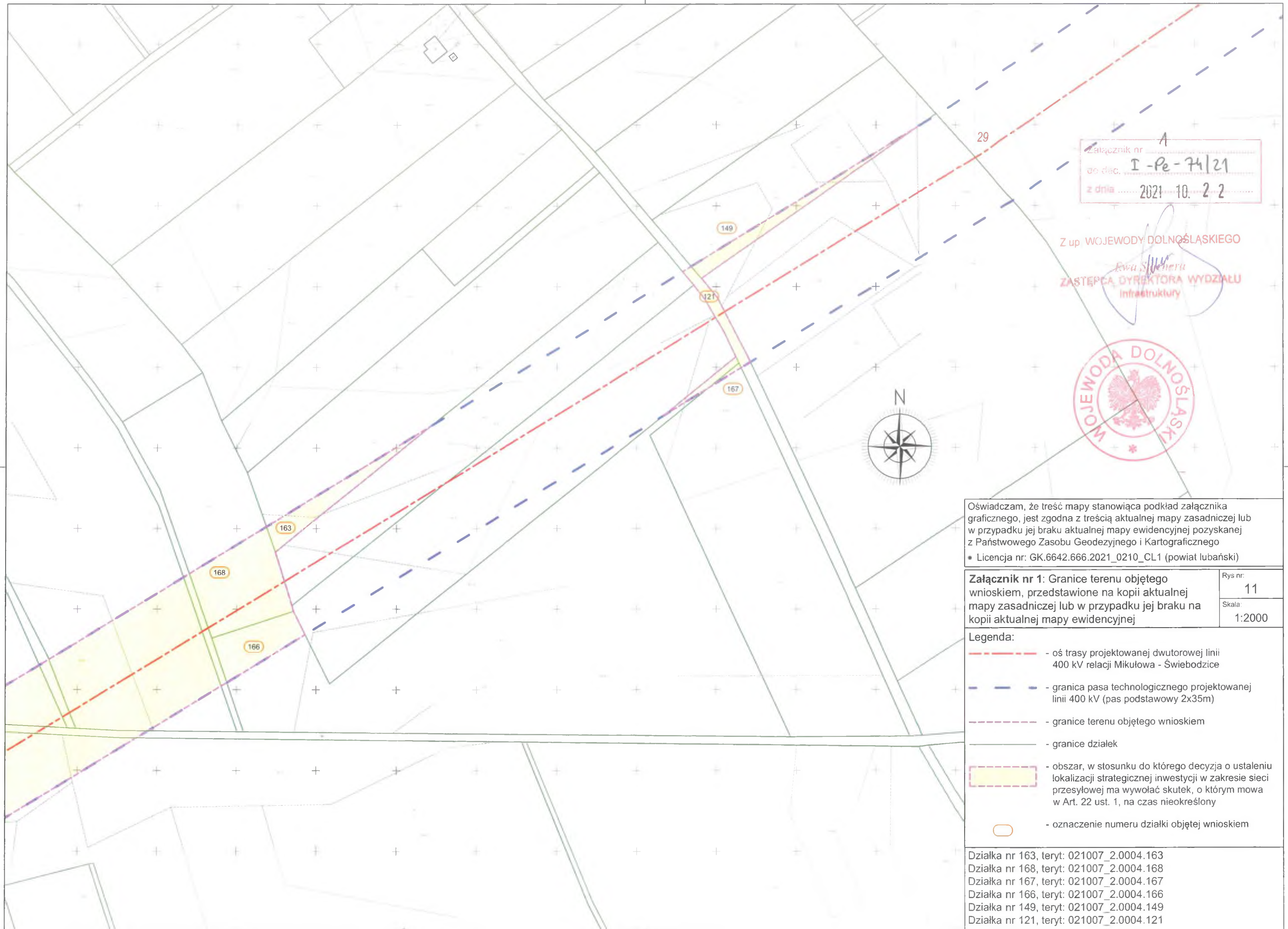
- Licencja nr: GK.6642.666.2021_0210_CL1 (powiat lubański)

Załącznik nr 1: Granice terenu objętego wnioskiem, przedstawione na kopii aktualnej mapy zasadniczej lub w przypadku jej braku na kopii aktualnej mapy ewidencyjnej

Rys nr: 10
 Skala: 1:2000

- Legenda:**
- oś trasy projektowanej dwutorowej linii 400 kV relacji Mikułowa - Świebodzice
 - granica pasa technologicznego projektowanej linii 400 kV (pas podstawowy 2x35m)
 - granice terenu objętego wnioskiem
 - granice działek
 - obszar, w stosunku do którego decyzja o ustaleniu lokalizacji strategicznej inwestycji w zakresie sieci przesyłowej ma wywołać skutek, o którym mowa w Art. 22 ust. 1, na czas nieokreślony
 - oznaczenie numeru działki objętej wnioskiem

- Działka nr 152, teryt: 021007_2.0006.152
- Działka nr 159, teryt: 021007_2.0006.159
- Działka nr 161, teryt: 021007_2.0006.161
- Działka nr 160, teryt: 021007_2.0006.160
- Działka nr 119, teryt: 021007_2.0004.119
- Działka nr 120, teryt: 021007_2.0004.120
- Działka nr 154, teryt: 021007_2.0004.154
- Działka nr 155, teryt: 021007_2.0004.155



Załącznik nr I-Pe-74/21
 do dec. 2021.10.22
 z dnia 2021.10.22

Z up. WOJEWODY DOLNOŚLĄSKIEGO
Ewa Słonecka
 ZASTĘPCA DYREKTORA WYDZIAŁU
 Infrastruktury



Oświadczam, że treść mapy stanowiąca podkład załącznika graficznego, jest zgodna z treścią aktualnej mapy zasadniczej lub w przypadku jej braku aktualnej mapy ewidencyjnej pozyskanej z Państwowego Zasobu Geodezyjnego i Kartograficznego
 • Licencja nr: GK.6642.666.2021_0210_CL1 (powiat lubański)

Załącznik nr 1: Granice terenu objętego wnioskiem, przedstawione na kopii aktualnej mapy zasadniczej lub w przypadku jej braku na kopii aktualnej mapy ewidencyjnej

Rys nr: **11**
 Skala: **1:2000**

- Legenda:**
- - - - oś trasy projektowanej dwutorowej linii 400 kV relacji Mikułowa - Świebodzice
 - - - - granica pasa technologicznego projektowanej linii 400 kV (pas podstawowy 2x35m)
 - - - - granice terenu objętego wnioskiem
 - - granice działek
 - obszar, w stosunku do którego decyzja o ustaleniu lokalizacji strategicznej inwestycji w zakresie sieci przesyłowej ma wywołać skutek, o którym mowa w Art. 22 ust. 1, na czas nieokreślony
 - oznaczenie numeru działki objętej wnioskiem

Działka nr 163, teryt: 021007_2.0004.163
 Działka nr 168, teryt: 021007_2.0004.168
 Działka nr 167, teryt: 021007_2.0004.167
 Działka nr 166, teryt: 021007_2.0004.166
 Działka nr 149, teryt: 021007_2.0004.149
 Działka nr 121, teryt: 021007_2.0004.121

Załącznik nr
do dec. I-Pr-74/21
z dnia 2021.10.22

Z up. WOJEWODY DOLNOŚLĄSKIEGO

Ewa Stachera
ZASTĘPCA DYREKTORA WYDZIAŁU
infrastruktury









Oświadczam, że treść mapy stanowiąca podkład załącznika graficznego, jest zgodna z treścią aktualnej mapy zasadniczej lub w przypadku jej braku aktualnej mapy ewidencyjnej pozyskanej z Państwowego Zasobu Geodezyjnego i Kartograficznego

• Licencja nr: GK.6642.666.2021_0210_CL1 (powiat lubański)

Załącznik nr 1: Granice terenu objętego wnioskiem, przedstawione na kopii aktualnej mapy zasadniczej lub w przypadku jej braku na kopii aktualnej mapy ewidencyjnej

Rys nr: 12
Skala: 1:2000

Legenda:

-  - oś trasy projektowanej dwutorowej linii 400 kV relacji Mikułowa - Świebodzice
-  - granica pasa technologicznego projektowanej linii 400 kV (pas podstawowy 2x35m)
-  - granice terenu objętego wnioskiem
-  - granice działek
-  - obszar, w stosunku do którego decyzja o ustaleniu lokalizacji strategicznej inwestycji w zakresie sieci przesyłowej ma wywołać skutek, o którym mowa w Art. 22 ust. 1, na czas nieokreślony
-  - oznaczenie numeru działki objętej wnioskiem

Działka nr 1, teryt: 021001_1.0002.AR_2.1
Działka nr 3, teryt: 021001_1.0002.AR_2.3
Działka nr 4, teryt: 021001_1.0002.AR_2.4
Działka nr 5, teryt: 021001_1.0002.AR_2.5
Działka nr 4, teryt: 021001_1.0002.AR_3.4
Działka nr 3, teryt: 021001_1.0002.AR_3.3

Załącznik nr 1
I-Pe-74/21
z dnia 2021.10.22

Z up. WOJEWODY DOLNOŚLĄSKIEGO
Ewa Stachera
ZASTĘPCA DYREKTORA WYDZIAŁU
Infrastruktury



Oświadczam, że treść mapy stanowiąca podkład załącznika graficznego, jest zgodna z treścią aktualnej mapy zasadniczej lub w przypadku jej braku aktualnej mapy ewidencyjnej pozyskanej z Państwowego Zasobu Geodezyjnego i Kartograficznego
• Licencja nr: GK.6642.666.2021_0210_CL1 (powiat lubański)

Załącznik nr 1: Granice terenu objętego wnioskiem, przedstawione na kopii aktualnej mapy zasadniczej lub w przypadku jej braku na kopii aktualnej mapy ewidencyjnej

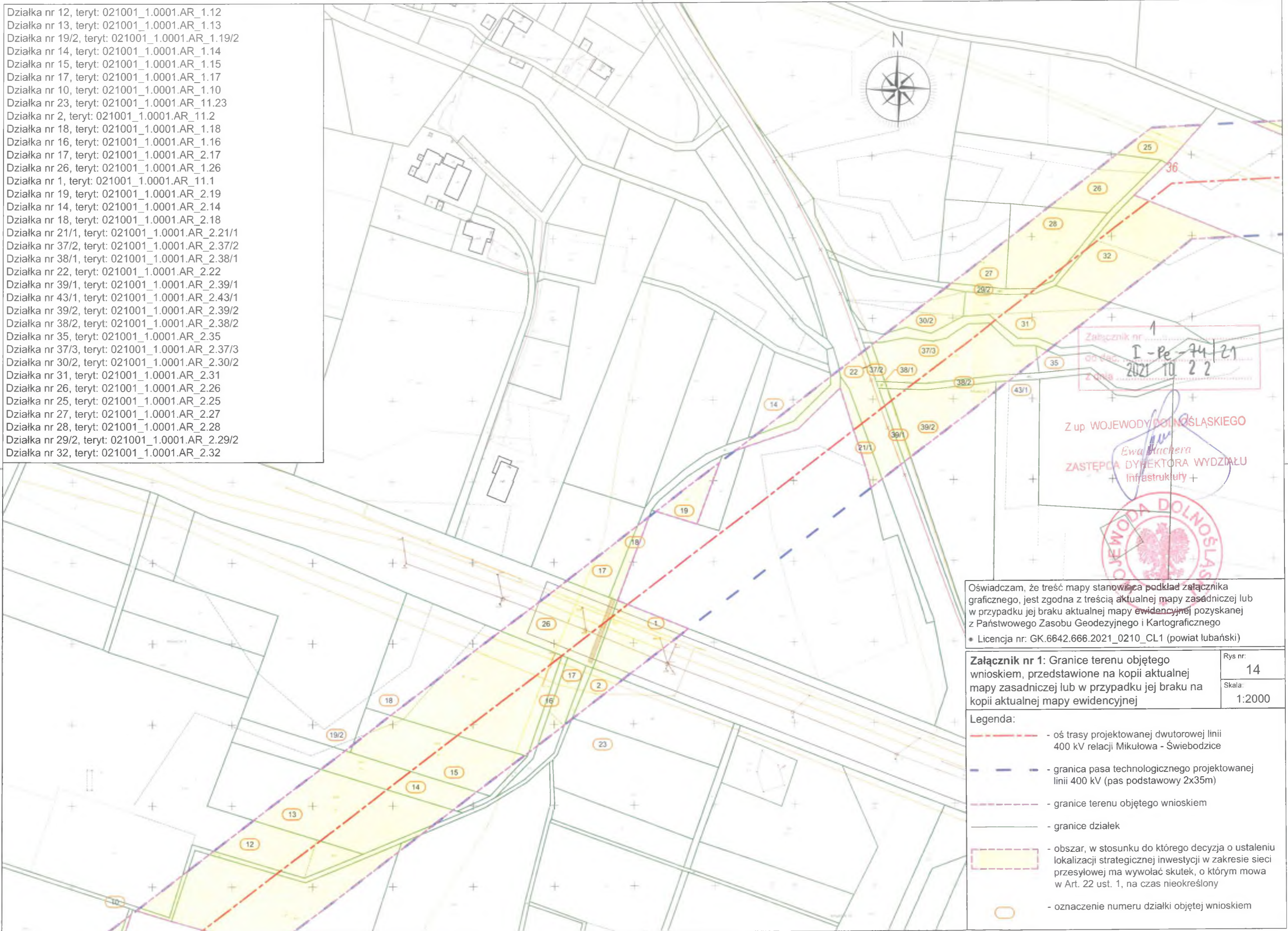
Rys nr: 13
Skala: 1:2000

- Legenda:
- oś trasy projektowanej dwutorowej linii 400 kV relacji Mikulowa - Świebodzice
 - granica pasa technologicznego projektowanej linii 400 kV (pas podstawowy 2x35m)
 - granice terenu objętego wnioskiem
 - granice działek
 - obszar, w stosunku do którego decyzja o ustaleniu lokalizacji strategicznej inwestycji w zakresie sieci przesyłowej ma wywołać skutek, o którym mowa w Art. 22 ust. 1, na czas nieokreślony
 - oznaczenie numeru działki objętej wnioskiem

- Działka nr 1/3, teryt: 021001_1.0002.AR_5.1/3
- Działka nr 2, teryt: 021001_1.0002.AR_3.2
- Działka nr 2, teryt: 021001_1.0002.AR_4.2
- Działka nr 6, teryt: 021001_1.0002.AR_4.6
- Działka nr 1, teryt: 021001_1.0002.AR_4.1
- Działka nr 4, teryt: 021001_1.0002.AR_4.4
- Działka nr 5/2, teryt: 021001_1.0002.AR_4.5/2
- Działka nr 13/2, teryt: 021001_1.0001.AR_12.13/2
- Działka nr 12/2, teryt: 021001_1.0001.AR_12.12/2
- Działka nr 1, teryt: 021001_1.0001.AR_1.1
- Działka nr 8, teryt: 021001_1.0001.AR_12.8
- Działka nr 7/2, teryt: 021001_1.0001.AR_12.7/2
- Działka nr 9, teryt: 021001_1.0001.AR_12.9
- Działka nr 2, teryt: 021001_1.0001.AR_1.2
- Działka nr 3, teryt: 021001_1.0001.AR_1.3
- Działka nr 8, teryt: 021001_1.0001.AR_1.8
- Działka nr 7, teryt: 021001_1.0001.AR_1.7
- Działka nr 5, teryt: 021001_1.0001.AR_1.5
- Działka nr 5, teryt: 021001_1.0001.AR_11.5
- Działka nr 11, teryt: 021001_1.0001.AR_1.11



Działka nr 12, teryt: 021001_1.0001.AR_1.12
 Działka nr 13, teryt: 021001_1.0001.AR_1.13
 Działka nr 19/2, teryt: 021001_1.0001.AR_1.19/2
 Działka nr 14, teryt: 021001_1.0001.AR_1.14
 Działka nr 15, teryt: 021001_1.0001.AR_1.15
 Działka nr 17, teryt: 021001_1.0001.AR_1.17
 Działka nr 10, teryt: 021001_1.0001.AR_1.10
 Działka nr 23, teryt: 021001_1.0001.AR_11.23
 Działka nr 2, teryt: 021001_1.0001.AR_11.2
 Działka nr 18, teryt: 021001_1.0001.AR_1.18
 Działka nr 16, teryt: 021001_1.0001.AR_1.16
 Działka nr 17, teryt: 021001_1.0001.AR_2.17
 Działka nr 26, teryt: 021001_1.0001.AR_1.26
 Działka nr 1, teryt: 021001_1.0001.AR_11.1
 Działka nr 19, teryt: 021001_1.0001.AR_2.19
 Działka nr 14, teryt: 021001_1.0001.AR_2.14
 Działka nr 18, teryt: 021001_1.0001.AR_2.18
 Działka nr 21/1, teryt: 021001_1.0001.AR_2.21/1
 Działka nr 37/2, teryt: 021001_1.0001.AR_2.37/2
 Działka nr 38/1, teryt: 021001_1.0001.AR_2.38/1
 Działka nr 22, teryt: 021001_1.0001.AR_2.22
 Działka nr 39/1, teryt: 021001_1.0001.AR_2.39/1
 Działka nr 43/1, teryt: 021001_1.0001.AR_2.43/1
 Działka nr 39/2, teryt: 021001_1.0001.AR_2.39/2
 Działka nr 38/2, teryt: 021001_1.0001.AR_2.38/2
 Działka nr 35, teryt: 021001_1.0001.AR_2.35
 Działka nr 37/3, teryt: 021001_1.0001.AR_2.37/3
 Działka nr 30/2, teryt: 021001_1.0001.AR_2.30/2
 Działka nr 31, teryt: 021001_1.0001.AR_2.31
 Działka nr 26, teryt: 021001_1.0001.AR_2.26
 Działka nr 25, teryt: 021001_1.0001.AR_2.25
 Działka nr 27, teryt: 021001_1.0001.AR_2.27
 Działka nr 28, teryt: 021001_1.0001.AR_2.28
 Działka nr 29/2, teryt: 021001_1.0001.AR_2.29/2
 Działka nr 32, teryt: 021001_1.0001.AR_2.32



Załącznik nr 1
 I - Pe - 74 / 21
 2021 10 22

Z up WOJEWODY DOLNOŚLĄSKIEGO
 Ewa Buchera
 ZASTĘPCA DYREKTORA WYDZIAŁU
 Infrastruktury



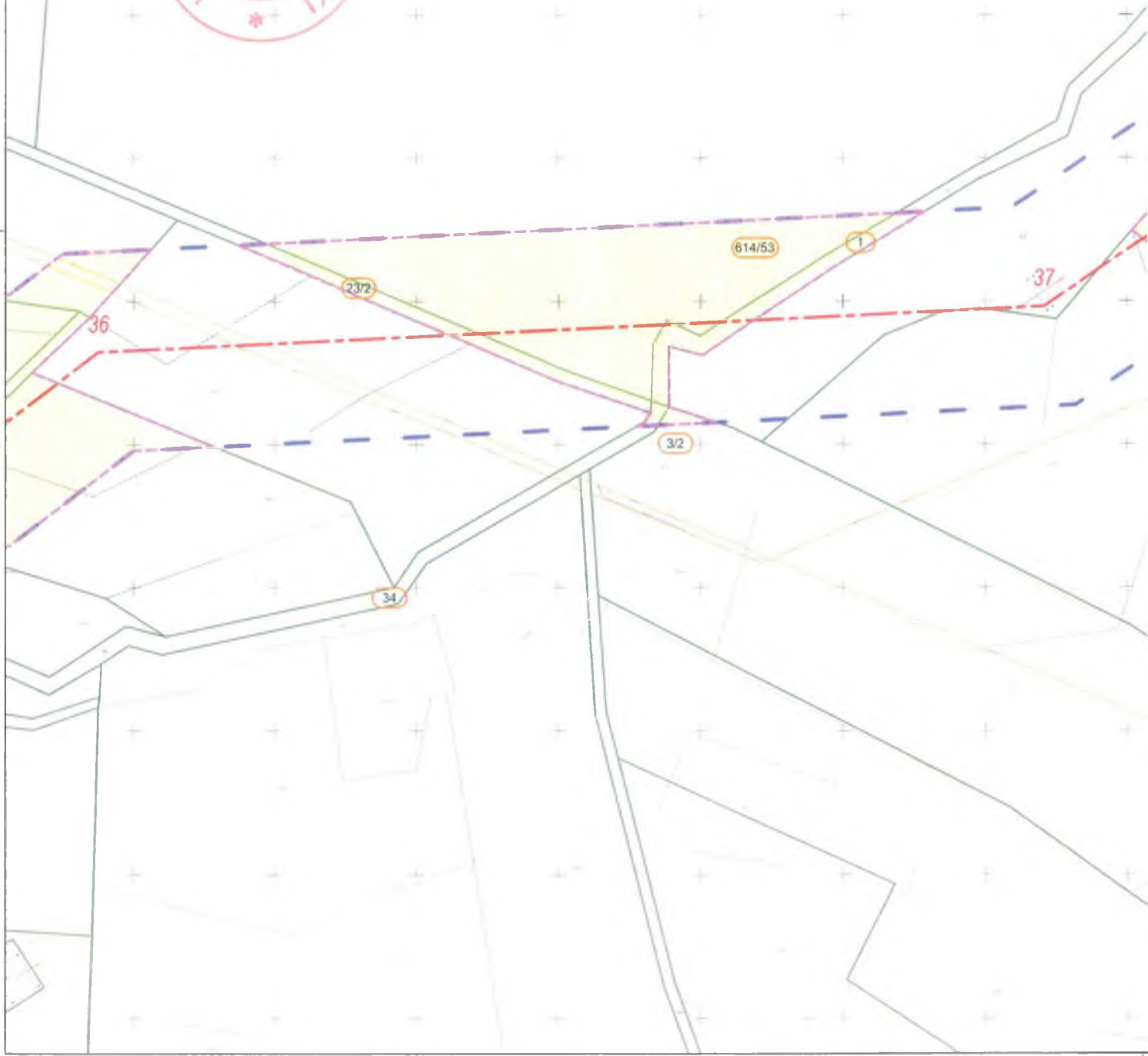
Oświadczam, że treść mapy stanowi podkład załącznika graficznego, jest zgodna z treścią aktualnej mapy zasadniczej lub w przypadku jej braku aktualnej mapy ewidencyjnej pozyskanej z Państwowego Zasobu Geodezyjnego i Kartograficznego
 • Licencja nr: GK.6642.666.2021_0210_CL1 (powiat lubański)

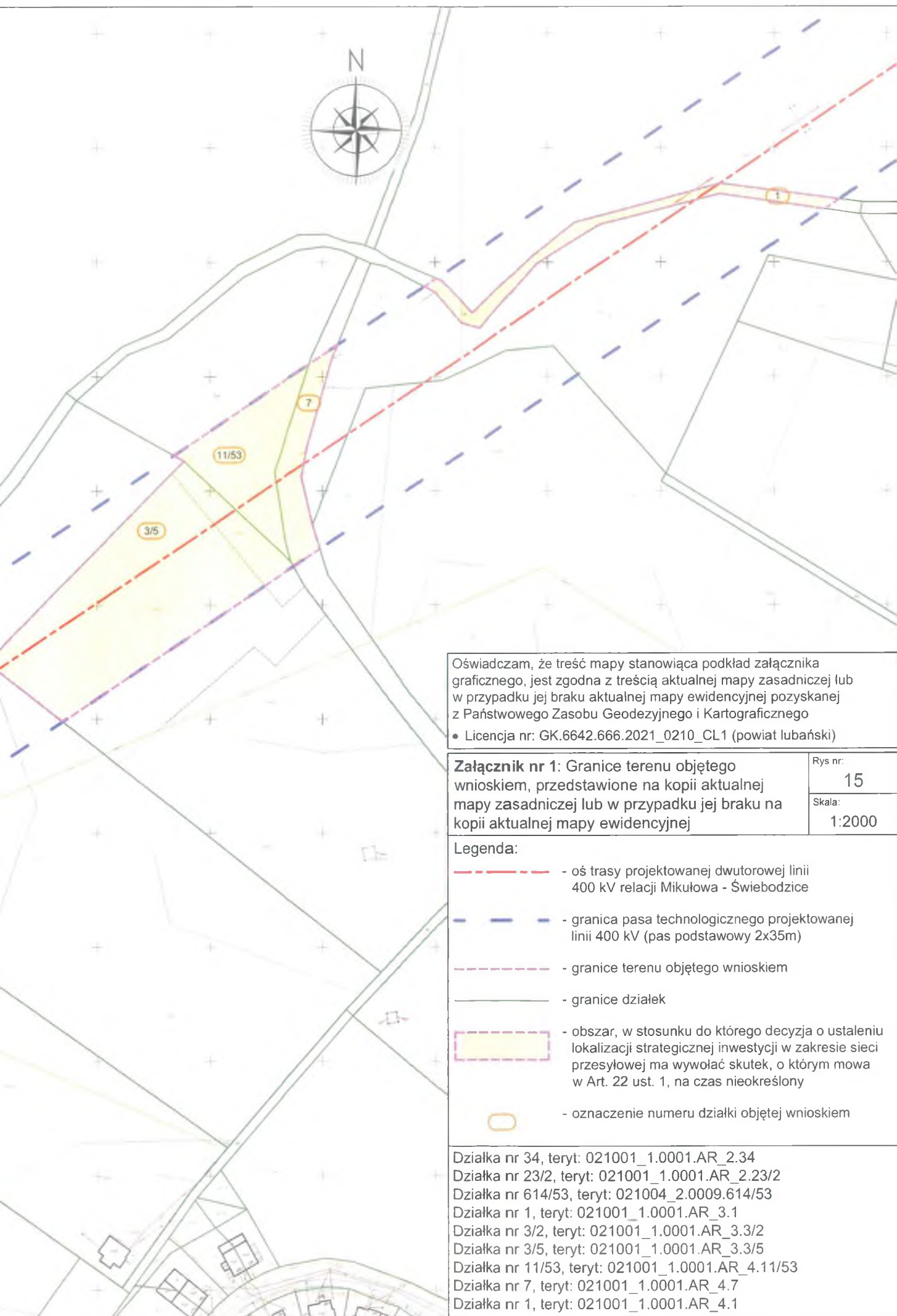
Załącznik nr 1: Granice terenu objętego wnioskiem, przedstawione na kopii aktualnej mapy zasadniczej lub w przypadku jej braku na kopii aktualnej mapy ewidencyjnej	Rys nr: 14
	Skala: 1:2000

- Legenda:
- - - - oś trasy projektowanej dwutorowej linii 400 kV relacji Mikułowa - Świebodzice
 - - - - granica pasa technologicznego projektowanej linii 400 kV (pas podstawowy 2x35m)
 - - - - granice terenu objętego wnioskiem
 - - - - granice działek
 - obszar, w stosunku do którego decyzja o ustaleniu lokalizacji strategicznej inwestycji w zakresie sieci przesyłowej ma wywołać skutek, o którym mowa w Art. 22 ust. 1, na czas nieokreślony
 - oznaczenie numeru działki objętej wnioskiem

Zabłaznik nr 1
do dec. I-Pe-44/21
z dnia 2021 10. 22

Z up. WOJEWODY DOLNOŚLĄSKIEGO
Ewa Michera
ZASTĘPCA DYREKTORA WYDZIAŁU
infrastruktury





Oświadczam, że treść mapy stanowiąca podkład załącznika graficznego, jest zgodna z treścią aktualnej mapy zasadniczej lub w przypadku jej braku aktualnej mapy ewidencyjnej pozyskanej z Państwowego Zasobu Geodezyjnego i Kartograficznego

• Licencja nr: GK.6642.666.2021_0210_CL1 (powiat lubański)

Załącznik nr 1: Granice terenu objętego wnioskiem, przedstawione na kopii aktualnej mapy zasadniczej lub w przypadku jej braku na kopii aktualnej mapy ewidencyjnej







Rys nr:

15

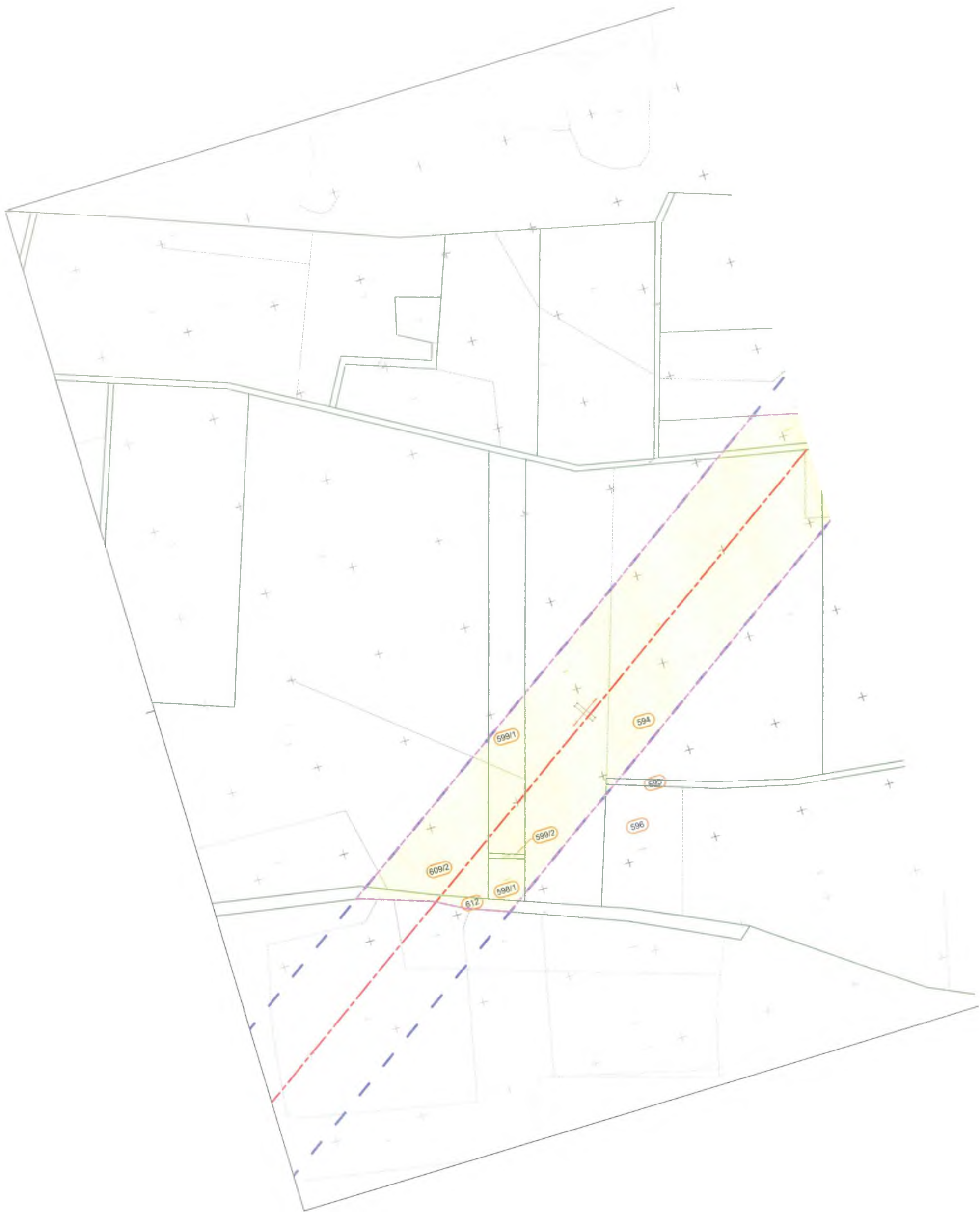
Skala:

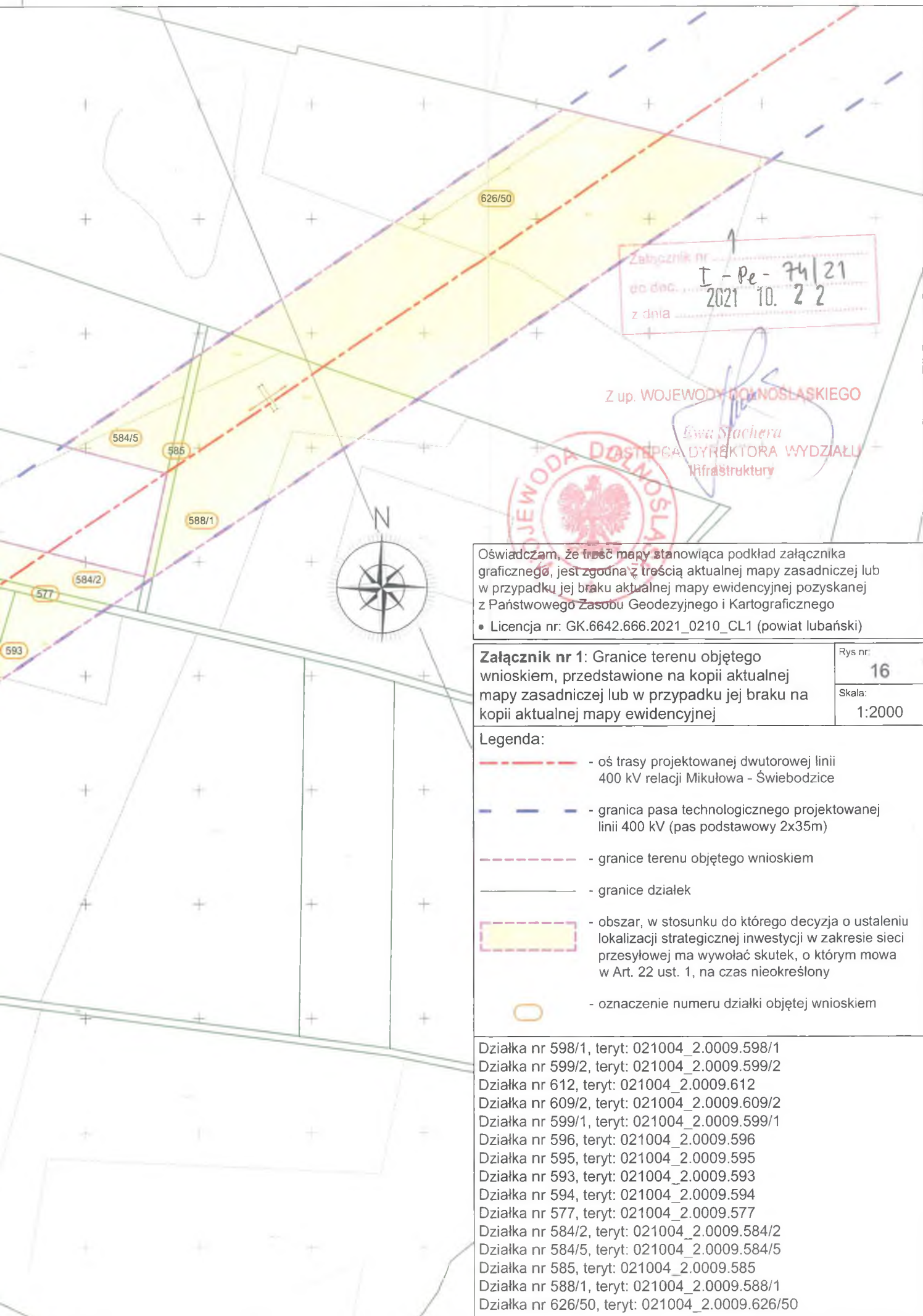
1:2000

Legenda:

-  - oś trasy projektowanej dwutorowej linii 400 kV relacji Mikułowa - Świebodzice
-  - granica pasa technologicznego projektowanej linii 400 kV (pas podstawowy 2x35m)
-  - granice terenu objętego wnioskiem
-  - granice działek
-  - obszar, w stosunku do którego decyzja o ustaleniu lokalizacji strategicznej inwestycji w zakresie sieci przesyłowej ma wywołać skutek, o którym mowa w Art. 22 ust. 1, na czas nieokreślony
-  - oznaczenie numeru działki objętej wnioskiem

- Działka nr 34, teryt: 021001_1.0001.AR_2.34
- Działka nr 23/2, teryt: 021001_1.0001.AR_2.23/2
- Działka nr 614/53, teryt: 021004_2.0009.614/53
- Działka nr 1, teryt: 021001_1.0001.AR_3.1
- Działka nr 3/2, teryt: 021001_1.0001.AR_3.3/2
- Działka nr 3/5, teryt: 021001_1.0001.AR_3.3/5
- Działka nr 11/53, teryt: 021001_1.0001.AR_4.11/53
- Działka nr 7, teryt: 021001_1.0001.AR_4.7
- Działka nr 1, teryt: 021001_1.0001.AR_4.1





Załącznik nr
 do dec. **I - Pe - 74/21**
 z dnia **2021 10. 22**

Z up. WOJEWODY DOLNOŚLĄSKIEGO

Ewa Stachera
 DYREKTORA WYDZIAŁU
 Infrastruktury



Oświadczam, że treść mapy stanowiąca podkład załącznika graficznego, jest zgodna z treścią aktualnej mapy zasadniczej lub w przypadku jej braku aktualnej mapy ewidencyjnej pozyskanej z Państwowego Zasobu Geodezyjnego i Kartograficznego

• Licencja nr: GK.6642.666.2021_0210_CL1 (powiat lubański)

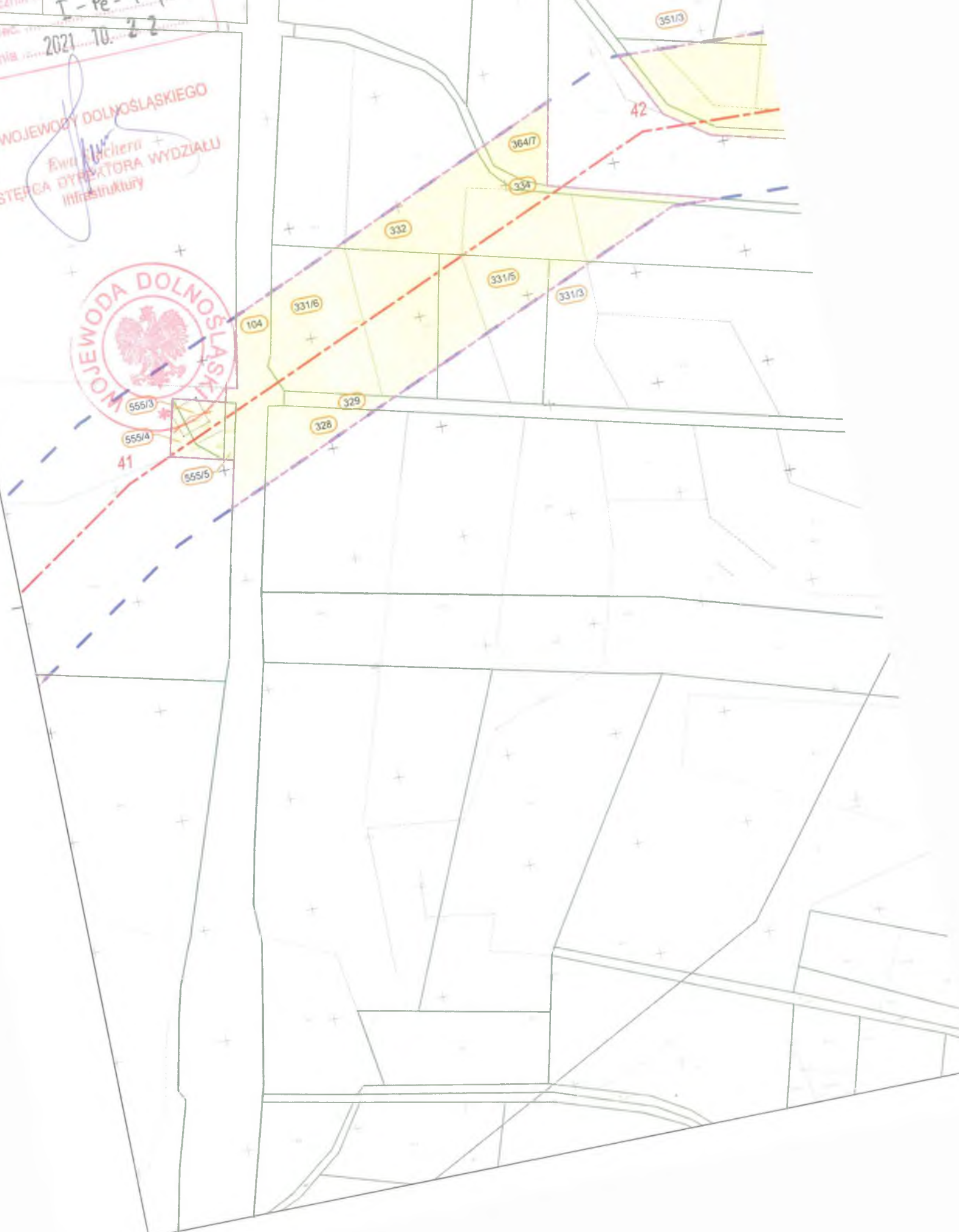
Załącznik nr 1: Granice terenu objętego wnioskiem, przedstawione na kopii aktualnej mapy zasadniczej lub w przypadku jej braku na kopii aktualnej mapy ewidencyjnej	Rys nr: 16
	Skala: 1:2000

- Legenda:**
- oś trasy projektowanej dwutorowej linii 400 kV relacji Mikułowa - Świebodzice
 - granica pasa technologicznego projektowanej linii 400 kV (pas podstawowy 2x35m)
 - granice terenu objętego wnioskiem
 - granice działek
 - obszar, w stosunku do którego decyzja o ustaleniu lokalizacji strategicznej inwestycji w zakresie sieci przesyłowej ma wywołać skutek, o którym mowa w Art. 22 ust. 1, na czas nieokreślony
 - oznaczenie numeru działki objętej wnioskiem

- Działka nr 598/1, teryt: 021004_2.0009.598/1
- Działka nr 599/2, teryt: 021004_2.0009.599/2
- Działka nr 612, teryt: 021004_2.0009.612
- Działka nr 609/2, teryt: 021004_2.0009.609/2
- Działka nr 599/1, teryt: 021004_2.0009.599/1
- Działka nr 596, teryt: 021004_2.0009.596
- Działka nr 595, teryt: 021004_2.0009.595
- Działka nr 593, teryt: 021004_2.0009.593
- Działka nr 594, teryt: 021004_2.0009.594
- Działka nr 577, teryt: 021004_2.0009.577
- Działka nr 584/2, teryt: 021004_2.0009.584/2
- Działka nr 584/5, teryt: 021004_2.0009.584/5
- Działka nr 585, teryt: 021004_2.0009.585
- Działka nr 588/1, teryt: 021004_2.0009.588/1
- Działka nr 626/50, teryt: 021004_2.0009.626/50

Załącznik nr 1
I-Pr-74/21
do odc. ...
z dnia 2021.10.22

Z up. WOJEWODY DOLNOŚLĄSKIEGO
Ewa Kuchera
ZASTĘPCA DYREKTORA WYDZIAŁU
Infrastruktury





Oświadczam, że treść mapy stanowiąca podkład załącznika graficznego, jest zgodna z treścią aktualnej mapy zasadniczej lub w przypadku jej braku aktualnej mapy ewidencyjnej pozyskanej z Państwowego Zasobu Geodezyjnego i Kartograficznego

• Licencja nr: GK.6642.666.2021_0210_CL1 (powiat lubański)

Załącznik nr 1: Granice terenu objętego wnioskiem, przedstawione na kopii aktualnej mapy zasadniczej lub w przypadku jej braku na kopii aktualnej mapy ewidencyjnej







Rys nr:

17

Skala:

1:2000

Legenda:

-  - oś trasy projektowanej dwutorowej linii 400 kV relacji Mikułowa - Świebodzice
-  - granica pasa technologicznego projektowanej linii 400 kV (pas podstawowy 2x35m)
-  - granice terenu objętego wnioskiem
-  - granice działek
-  - obszar, w stosunku do którego decyzja o ustaleniu lokalizacji strategicznej inwestycji w zakresie sieci przesyłowej ma wywołać skutek, o którym mowa w Art. 22 ust. 1, na czas nieokreślony
-  - oznaczenie numeru działki objętej wnioskiem

Działka nr 555/4, teryt: 021004_2.0009.555/4
 Działka nr 555/3, teryt: 021004_2.0009.555/3
 Działka nr 555/5, teryt: 021004_2.0009.555/5
 Działka nr 328, teryt: 021004_2.0009.328
 Działka nr 329, teryt: 021004_2.0009.329
 Działka nr 104, teryt: 021004_2.0009.104
 Działka nr 331/6, teryt: 021004_2.0009.331/6
 Działka nr 331/3, teryt: 021004_2.0009.331/3
 Działka nr 331/5, teryt: 021004_2.0009.331/5
 Działka nr 332, teryt: 021004_2.0009.332
 Działka nr 364/7, teryt: 021004_2.0009.364/7
 Działka nr 334, teryt: 021004_2.0009.334
 Działka nr 335/6, teryt: 021004_2.0009.335/6
 Działka nr 344, teryt: 021004_2.0009.344
 Działka nr 349, teryt: 021004_2.0009.349
 Działka nr 350/2, teryt: 021004_2.0009.350/2
 Działka nr 348, teryt: 021004_2.0009.348
 Działka nr 347/2, teryt: 021004_2.0009.347/2
 Działka nr 347/1, teryt: 021004_2.0009.347/1
 Działka nr 351/3, teryt: 021004_2.0009.351/3
 Działka nr 350/1, teryt: 021004_2.0009.350/1
 Działka nr 632/46, teryt: 021004_2.0009.632/46
 Działka nr 343, teryt: 021004_2.0009.343



Załącznik nr 1
do dec. I-pe-74/21
z dnia 2021.10.22

Z up. WOJEWODY DOLNOŚLĄSKIEGO
Ewa Machera
ZASTĘPCA DYREKTORA WYDZIAŁU
Infrastruktury









Oświadczam, że treść mapy stanowiąca podkład załącznika graficznego, jest zgodna z treścią aktualnej mapy zasadniczej lub w przypadku jej braku aktualnej mapy ewidencyjnej pozyskanej z Państwowego Zasobu Geodezyjnego i Kartograficznego

• Licencja nr: GK.6642.666.2021_0210_CL1 (powiat lubański)

Załącznik nr 1: Granice terenu objętego wnioskiem, przedstawione na kopii aktualnej mapy zasadniczej lub w przypadku jej braku na kopii aktualnej mapy ewidencyjnej

Rys nr: 18
Skala: 1:2000

Legenda:

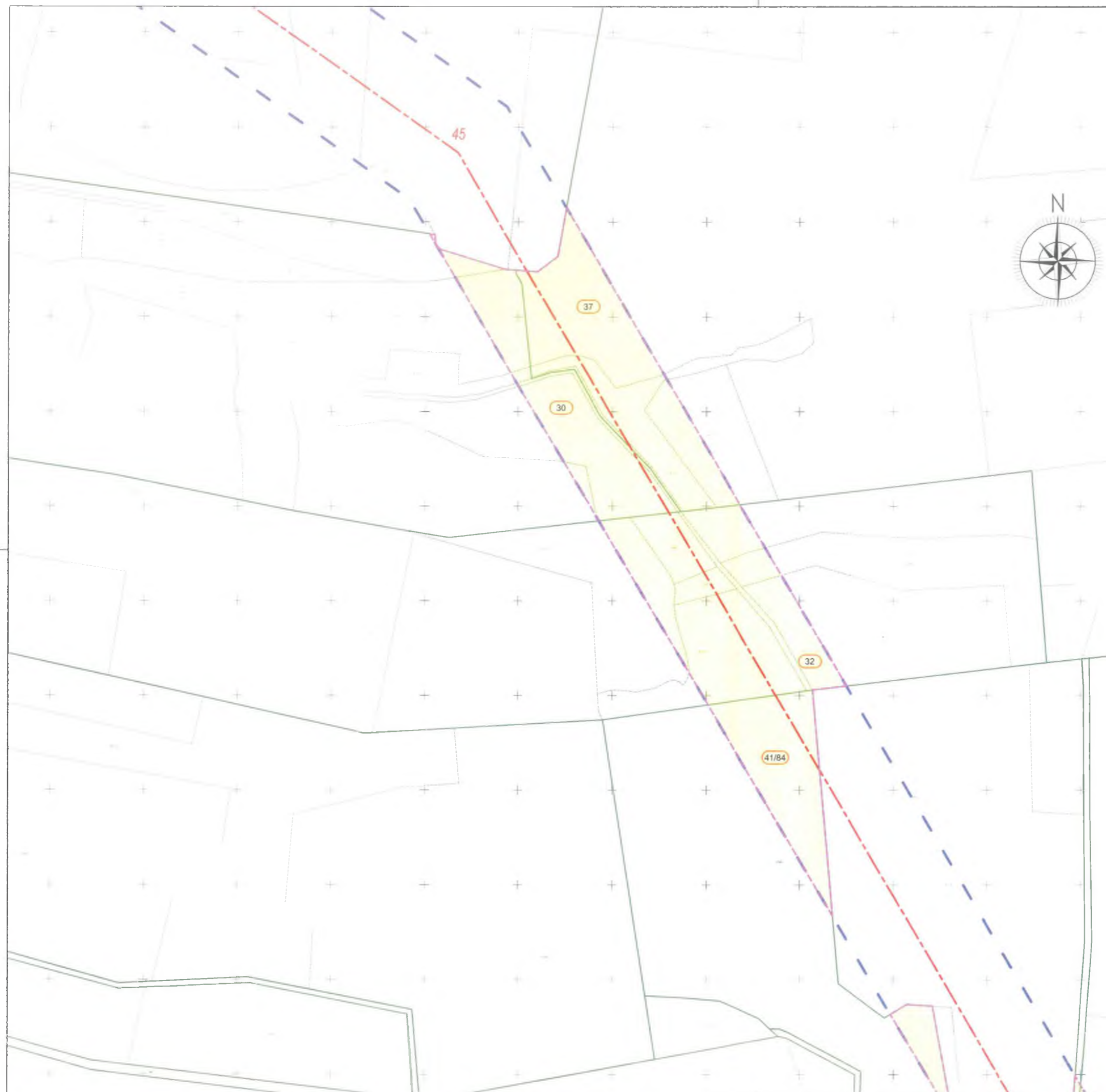
-  - oś trasy projektowanej dwutorowej linii 400 kV relacji Mikułowa - Świebodzice
-  - granica pasa technologicznego projektowanej linii 400 kV (pas podstawowy 2x35m)
-  - granice terenu objętego wnioskiem
-  - granice działek
-  - obszar, w stosunku do którego decyzja o ustaleniu lokalizacji strategicznej inwestycji w zakresie sieci przesyłowej ma wywołać skutek, o którym mowa w Art. 22 ust. 1, na czas nieokreślony
-  - oznaczenie numeru działki objętej wnioskiem

- Działka nr 337/4, teryt: 021004_2.0009.337/4
- Działka nr 340, teryt: 021004_2.0009.340
- Działka nr 341, teryt: 021004_2.0009.341
- Działka nr 403, teryt: 021004_2.0009.403
- Działka nr 258/46, teryt: 021004_2.0009.258/46
- Działka nr 257/4, teryt: 021004_2.0009.257/4
- Działka nr 259/4, teryt: 021004_2.0009.259/4
- Działka nr 259/5, teryt: 021004_2.0009.259/5
- Działka nr 242, teryt: 021004_2.0009.242
- Działka nr 26, teryt: 021004_2.0013.26
- Działka nr 25, teryt: 021004_2.0013.25
- Działka nr 19/3, teryt: 021004_2.0013.19/3
- Działka nr 9, teryt: 021004_2.0013.9
- Działka nr 21/2, teryt: 021004_2.0013.21/2
- Działka nr 22, teryt: 021004_2.0013.22
- Działka nr 21/83, teryt: 021004_2.0013.21/83

Załącznik nr 1
 dn dec. I - Pe - 74/21
 data 2021. 10. 22

Z up. WOJEWODY DOLNOŚLĄSKIEGO

Ewa Stuchera
 ZASTĘPCA DYREKTORA WYDZIAŁU
 Infrastruktury



Oświadczam, że treść mapy stanowiąca podkład załącznika graficznego, jest zgodna z treścią aktualnej mapy zasadniczej lub w przypadku jej braku aktualnej mapy ewidencyjnej pozyskanej z Państwowego Zasobu Geodezyjnego i Kartograficznego
 • Licencja nr: GK.6642.666.2021_0210_CL1 (powiat lubański)

Załącznik nr 1: Granice terenu objętego wnioskiem, przedstawione na kopii aktualnej mapy zasadniczej lub w przypadku jej braku na kopii aktualnej mapy ewidencyjnej	Rys nr:	19
	Skala:	1:2000

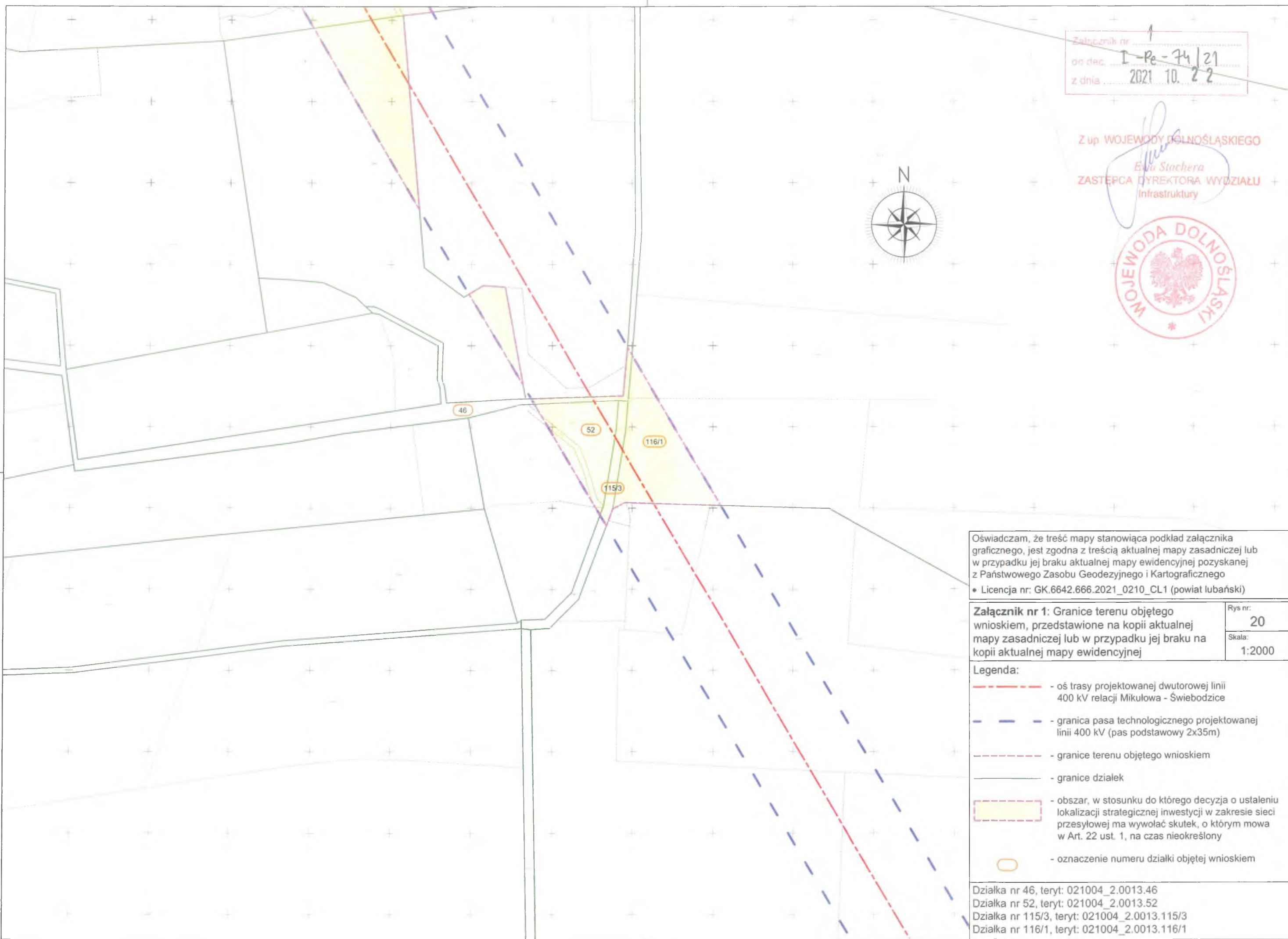
- Legenda:**
- oś trasy projektowanej dwutorowej linii 400 kV relacji Mikułowa - Świebodzice
 - granica pasa technologicznego projektowanej linii 400 kV (pas podstawowy 2x35m)
 - granice terenu objętego wnioskiem
 - granice działek
 - obszar, w stosunku do którego decyzja o ustaleniu lokalizacji strategicznej inwestycji w zakresie sieci przesyłowej ma wywołać skutek, o którym mowa w Art. 22 ust. 1, na czas nieokreślony
 - oznaczenie numeru działki objętej wnioskiem

Działka nr 37, teryt: 021004_2.0013.37
 Działka nr 30, teryt: 021004_2.0013.30
 Działka nr 32, teryt: 021004_2.0013.32
 Działka nr 41/84, teryt: 021004_2.0013.41/84

Załącznik nr 1
 do dec. I-Pr-74/21
 z dnia 2021.10.22

Z up. WOJEWODY DOLNOŚLĄSKIEGO

Ewa Stochera
 ZASTĘPCA DYREKTORA WYDZIAŁU
 Infrastruktury

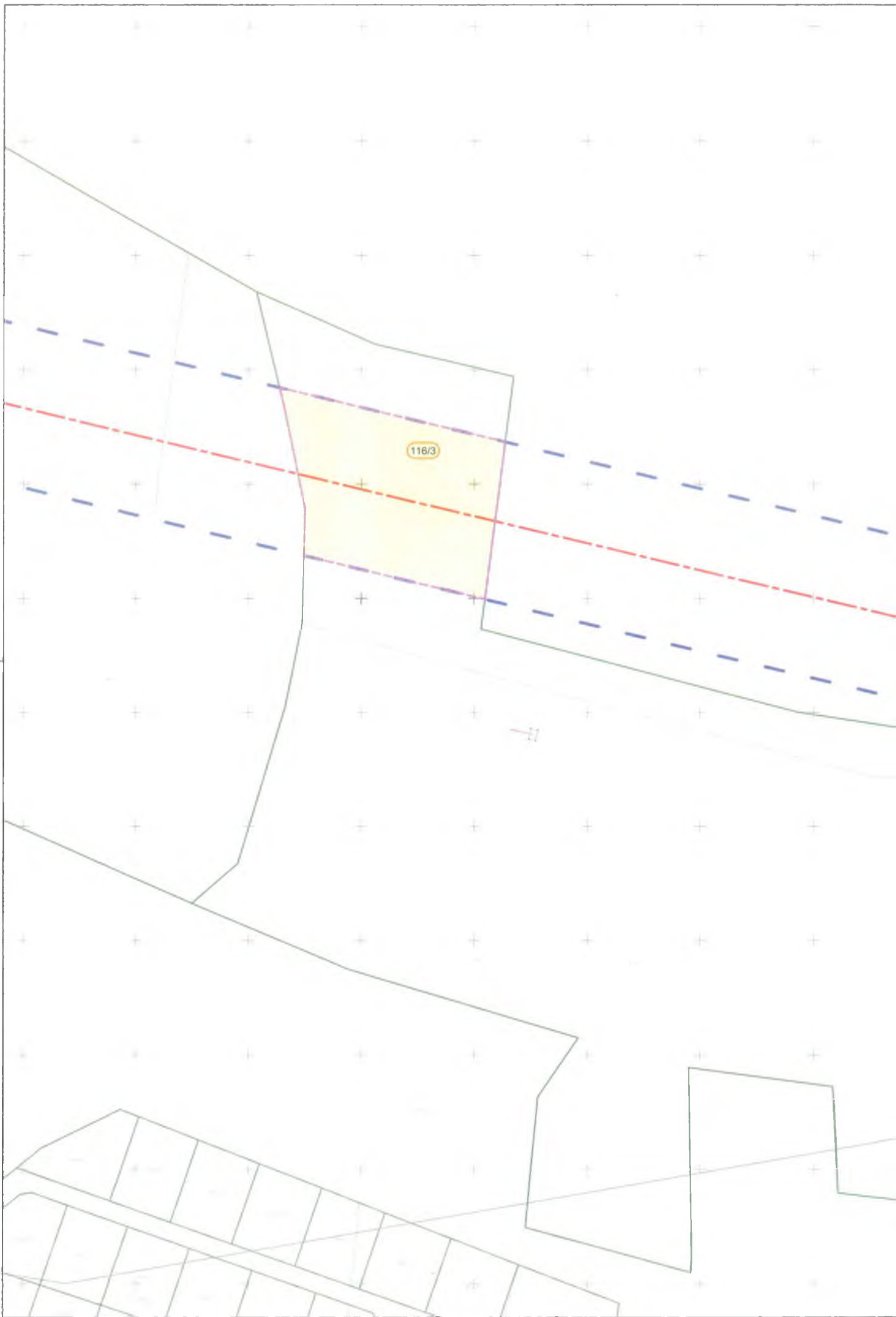


Oświadczam, że treść mapy stanowiąca podkład załącznika graficznego, jest zgodna z treścią aktualnej mapy zasadniczej lub w przypadku jej braku aktualnej mapy ewidencyjnej pozyskanej z Państwowego Zasobu Geodezyjnego i Kartograficznego
 • Licencja nr: GK.6642.666.2021_0210_CL1 (powiat lubański)

Załącznik nr 1: Granice terenu objętego wnioskiem, przedstawione na kopii aktualnej mapy zasadniczej lub w przypadku jej braku na kopii aktualnej mapy ewidencyjnej	Rys nr:	20
	Skala:	1:2000

- Legenda:**
- oś trasy projektowanej dwutorowej linii 400 kV relacji Mikulowa - Świebodzice
 - granica pasa technologicznego projektowanej linii 400 kV (pas podstawowy 2x35m)
 - granice terenu objętego wnioskiem
 - granice działek
 - obszar, w stosunku do którego decyzja o ustaleniu lokalizacji strategicznej inwestycji w zakresie sieci przesyłowej ma wywołać skutek, o którym mowa w Art. 22 ust. 1, na czas nieokreślony
 - oznaczenie numeru działki objętej wnioskiem

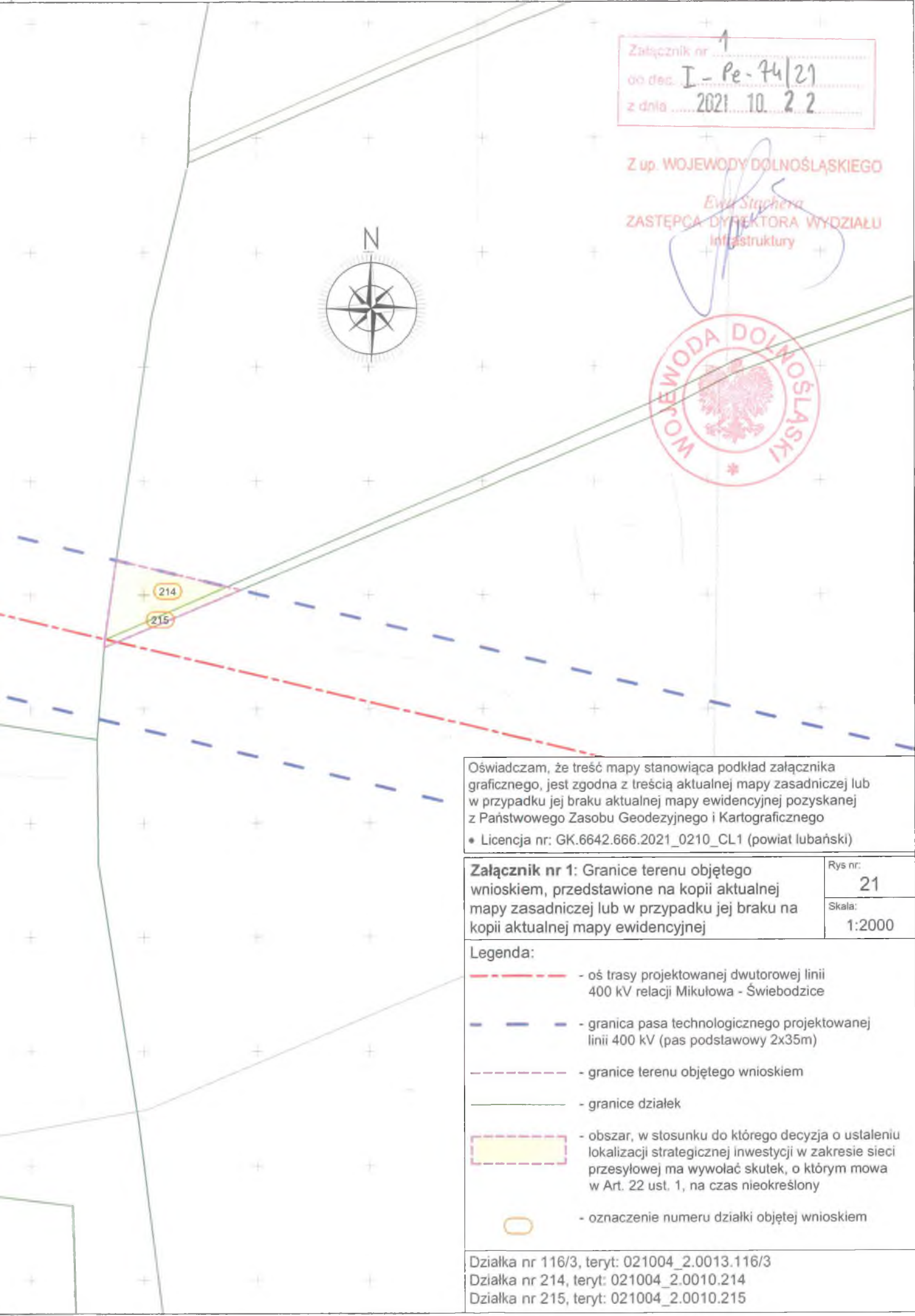
Działka nr 46, teryt: 021004_2.0013.46
 Działka nr 52, teryt: 021004_2.0013.52
 Działka nr 115/3, teryt: 021004_2.0013.115/3
 Działka nr 116/1, teryt: 021004_2.0013.116/1



Załącznik nr 1
oo dec. I - Pe - 74/21
z dnia 2021. 10. 22

Z up. WOJEWODY DOLNOŚLĄSKIEGO

Ewa Stachera
ZASTĘPCA DYREKTORA WYDZIAŁU
Infrastruktury









Oświadczam, że treść mapy stanowiąca podkład załącznika graficznego, jest zgodna z treścią aktualnej mapy zasadniczej lub w przypadku jej braku aktualnej mapy ewidencyjnej pozyskanej z Państwowego Zasobu Geodezyjnego i Kartograficznego
• Licencja nr: GK.6642.666.2021_0210_CL1 (powiat lubański)

Załącznik nr 1: Granice terenu objętego wnioskiem, przedstawione na kopii aktualnej mapy zasadniczej lub w przypadku jej braku na kopii aktualnej mapy ewidencyjnej

Rys nr: 21
Skala: 1:2000

Legenda:

-  - oś trasy projektowanej dwutorowej linii 400 kV relacji Mikułowa - Świebodzice
-  - granica pasa technologicznego projektowanej linii 400 kV (pas podstawowy 2x35m)
-  - granice terenu objętego wnioskiem
-  - granice działek
-  - obszar, w stosunku do którego decyzja o ustaleniu lokalizacji strategicznej inwestycji w zakresie sieci przesyłowej ma wywołać skutek, o którym mowa w Art. 22 ust. 1, na czas nieokreślony
-  - oznaczenie numeru działki objętej wnioskiem

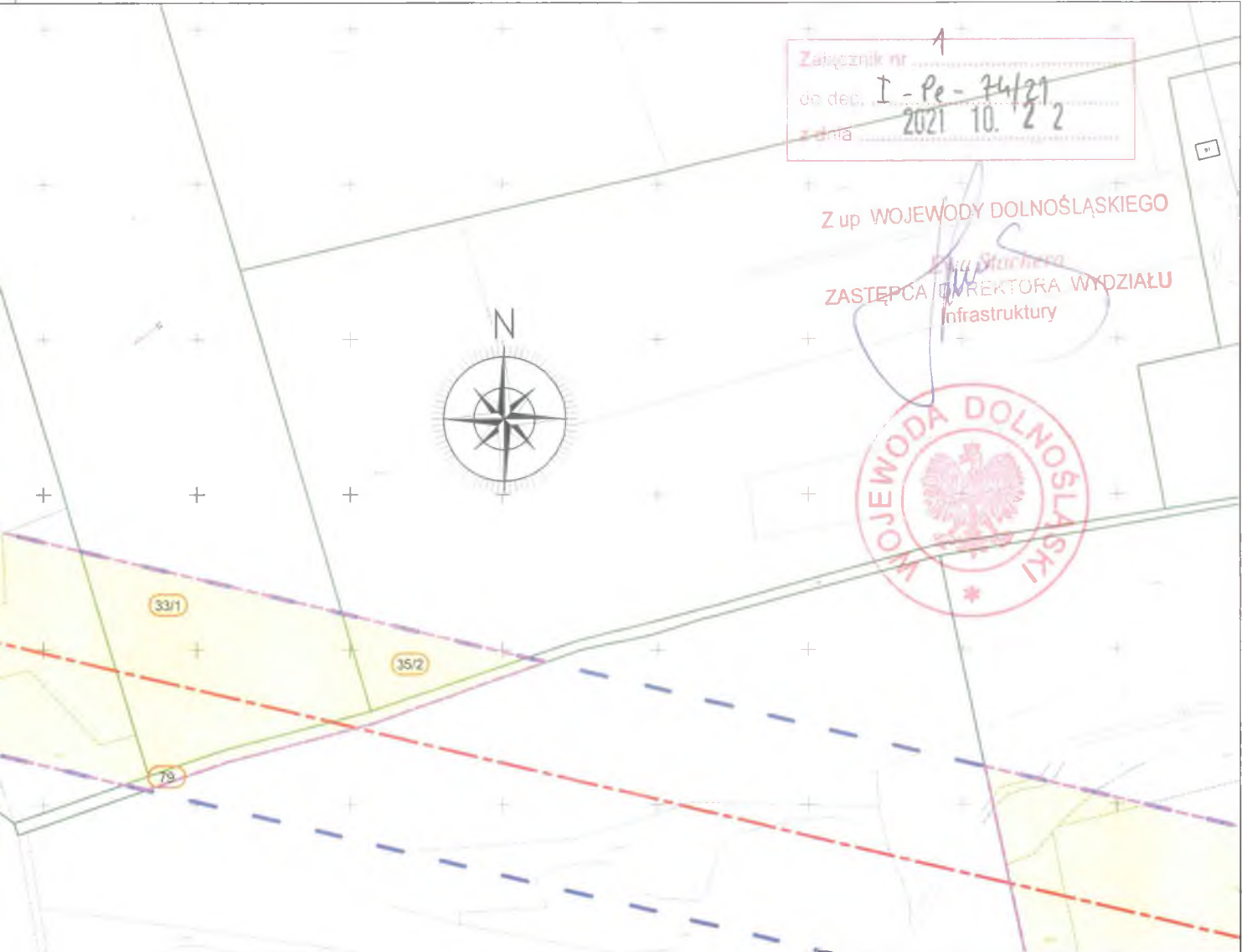
Działka nr 116/3, teryt: 021004_2.0013.116/3
Działka nr 214, teryt: 021004_2.0010.214
Działka nr 215, teryt: 021004_2.0010.215



Załącznik nr 1
do dec. I - Pe - 74/21
z dnia 2021.10.22

Z up. WOJEWODY DOLNOŚLĄSKIEGO

ZASTĘPCA DIREKTORA WYDZIAŁU
Infrastruktury



Oświadczam, że treść mapy stanowiąca podkład załącznika graficznego, jest zgodna z treścią aktualnej mapy zasadniczej lub w przypadku jej braku aktualnej mapy ewidencyjnej pozyskanej z Państwowego Zasobu Geodezyjnego i Kartograficznego

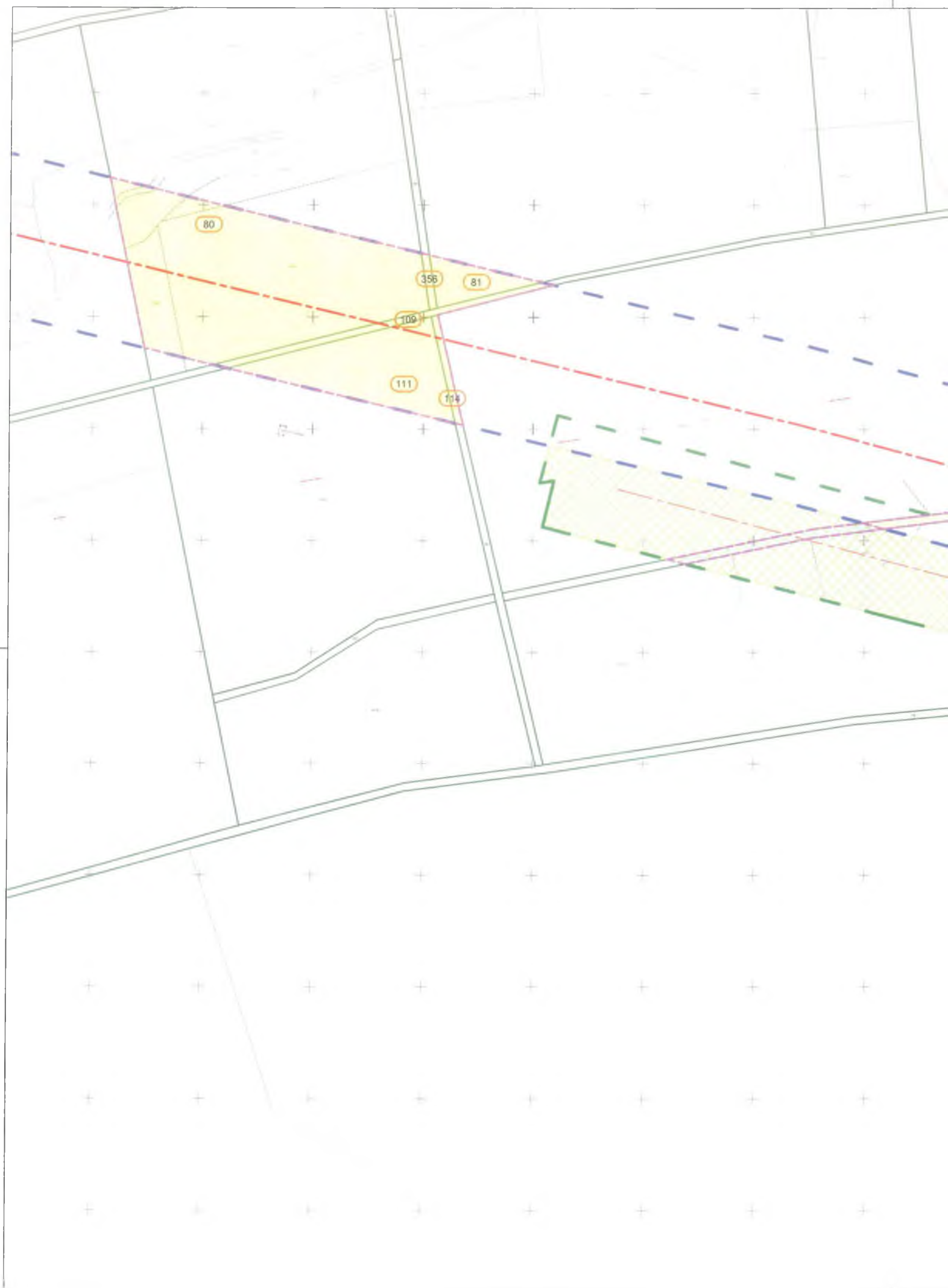
- Licencja nr: GK.6642.666.2021_0210_CL1 (powiat lubański)

Załącznik nr 1: Granice terenu objętego wnioskiem, przedstawione na kopii aktualnej mapy zasadniczej lub w przypadku jej braku na kopii aktualnej mapy ewidencyjnej

Rys nr: 22
Skala: 1:2000

- Legenda:**
- - - - - oś trasy projektowanej dwutorowej linii 400 kV relacji Mikułowa - Świebodzice
 - - - - - granica pasa technologicznego projektowanej linii 400 kV (pas podstawowy 2x35m)
 - - - - - granice terenu objętego wnioskiem
 - - - - - granice działek
 - - - - - obszar, w stosunku do którego decyzja o ustaleniu lokalizacji strategicznej inwestycji w zakresie sieci przesyłowej ma wywołać skutek, o którym mowa w Art. 22 ust. 1, na czas nieokreślony
 - - oznaczenie numeru działki objętej wnioskiem

Działka nr 32, teryt: 021004_2.0012.32
Działka nr 133/37, teryt: 021004_2.0012.133/37
Działka nr 33/2, teryt: 021004_2.0012.33/2
Działka nr 33/1, teryt: 021004_2.0012.33/1
Działka nr 79, teryt: 021004_2.0012.79
Działka nr 35/2, teryt: 021004_2.0012.35/2



Załącznik nr 1
 do dec. I-Pr-74/21
 z dnia 2021.10.22

Z up. WOJEWÓDZ DOLNOŚLĄSKIEGO










Ewa Stachera
 ZASTĘPCA DYREKTORA WYDZIAŁU
 Infrastruktury



Oświadczam, że treść mapy stanowiąca podkład załącznika graficznego, jest zgodna z treścią aktualnej mapy zasadniczej lub w przypadku jej braku aktualnej mapy ewidencyjnej pozyskanej z Państwowego Zasobu Geodezyjnego i Kartograficznego
 • Licencja nr: GK.6642.666.2021_0210_CL1 (powiat lubański)

Załącznik nr 1: Granice terenu objętego wnioskiem, przedstawione na kopii aktualnej mapy zasadniczej lub w przypadku jej braku na kopii aktualnej mapy ewidencyjnej

Rys nr: **23**
 Skala: 1:2000

- Legenda:**
-  - oś trasy projektowanej dwutorowej linii 400 kV relacji Mikułowa - Świebodzice
 -  - granica pasa technologicznego projektowanej linii 400 kV (pas podstawowy 2x35m)
 -  - granica pasa technologicznego projektowanej linii tymczasowej 220 kV (pas podstawowy)
 -  - granice terenu objętego wnioskiem
 -  - granice działek
 -  - obszar, w stosunku do którego decyzja o ustaleniu lokalizacji strategicznej inwestycji w zakresie sieci przesyłowej ma wywołać skutek, o którym mowa w Art. 22 ust. 1, na czas nieokreślony
 -  - obszar, w stosunku do którego decyzja o ustaleniu lokalizacji strategicznej inwestycji w zakresie sieci przesyłowej ma wywołać skutek, o którym mowa w Art. 22 ust. 5, na czas określony
 -  - obszar pasa technologicznego projektowanej linii tymczasowej 220 kV
 -  - oznaczenie numeru działki objętej wnioskiem

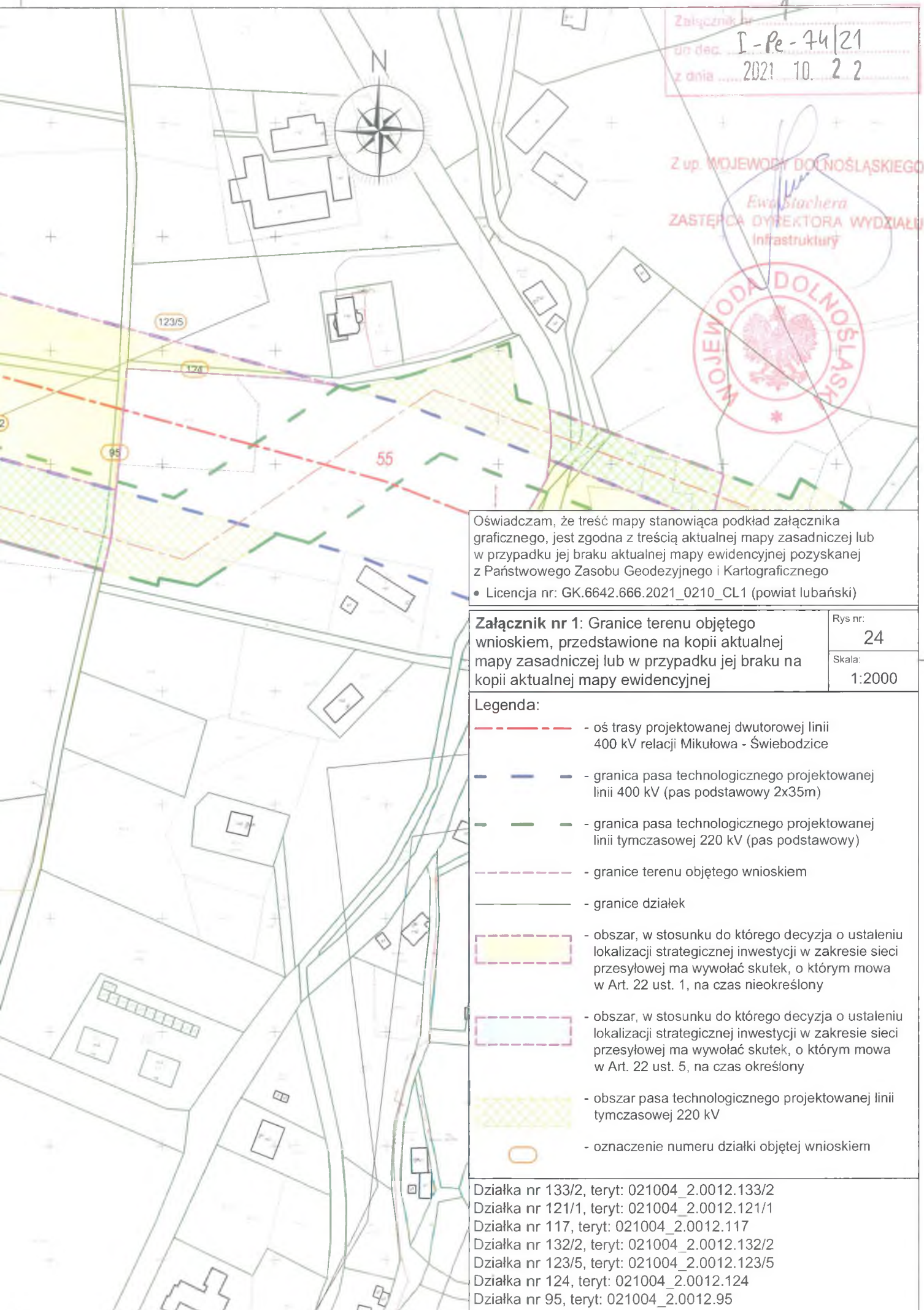
- Działka nr 356, teryt: 021004_2.0012.356
- Działka nr 81, teryt: 021004_2.0012.81
- Działka nr 80, teryt: 021004_2.0012.80
- Działka nr 109, teryt: 021004_2.0012.109
- Działka nr 111, teryt: 021004_2.0012.111
- Działka nr 114, teryt: 021004_2.0012.114
- Działka nr 119, teryt: 021004_2.0012.119



Załącznik nr 1
 In dec. I-Pr-74/21
 z dnia 2021.10.22

Z up. WOJEWODY DOLNOŚLĄSKIEGO

Ewa Stachera
 ZASTĘPCA DYREKTORA WYDZIAŁU
 Infrastruktury



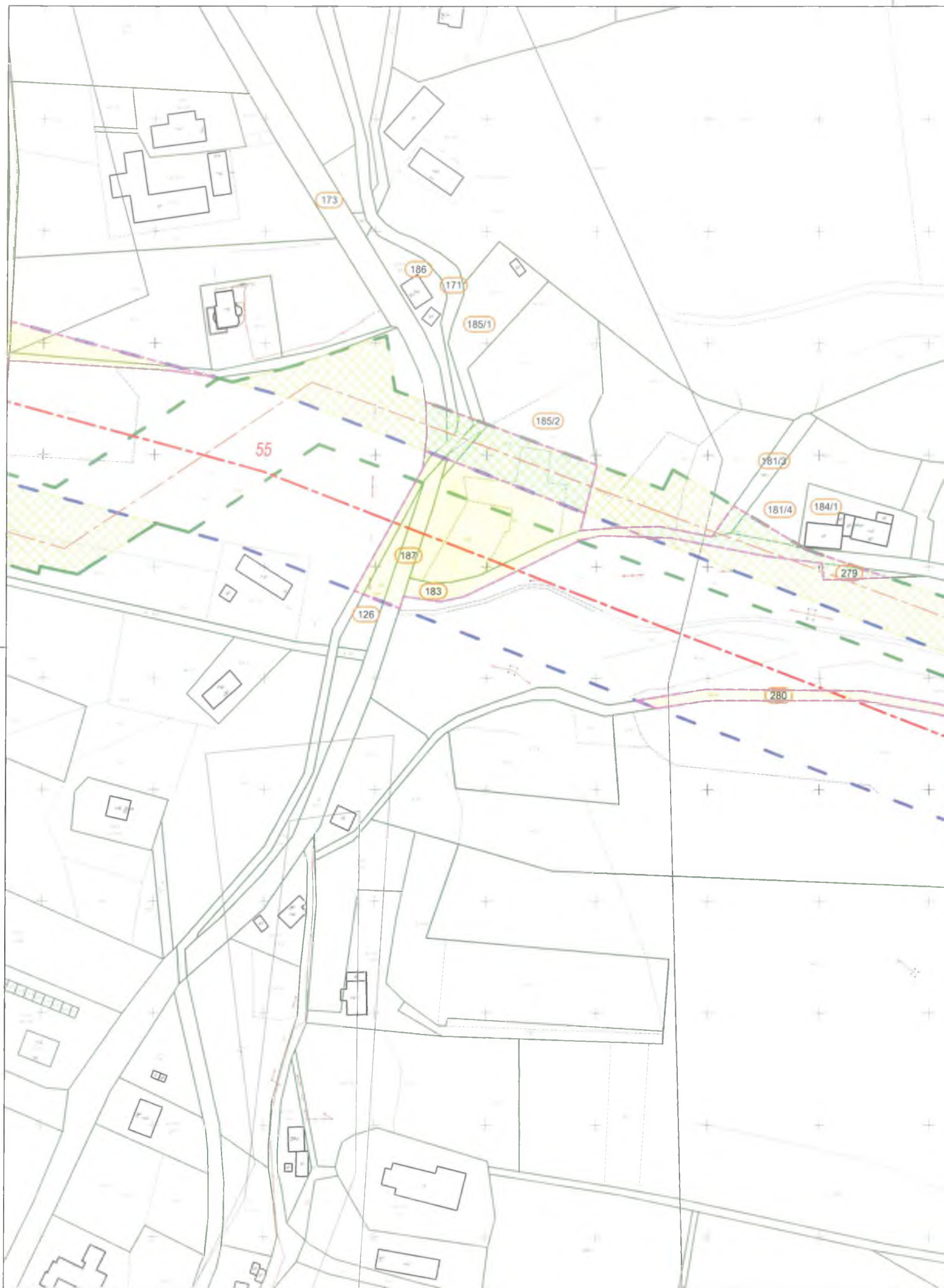
Oświadczam, że treść mapy stanowiąca podkład załącznika graficznego, jest zgodna z treścią aktualnej mapy zasadniczej lub w przypadku jej braku aktualnej mapy ewidencyjnej pozyskanej z Państwowego Zasobu Geodezyjnego i Kartograficznego

- Licencja nr: GK.6642.666.2021_0210_CL1 (powiat lubański)

Załącznik nr 1: Granice terenu objętego wnioskiem, przedstawione na kopii aktualnej mapy zasadniczej lub w przypadku jej braku na kopii aktualnej mapy ewidencyjnej	Rys nr: 24
	Skala: 1:2000

- Legenda:**
- oś trasy projektowanej dwutorowej linii 400 kV relacji Mikułowa - Świebodzice
 - granica pasa technologicznego projektowanej linii 400 kV (pas podstawowy 2x35m)
 - granica pasa technologicznego projektowanej linii tymczasowej 220 kV (pas podstawowy)
 - granice terenu objętego wnioskiem
 - granice działek
 - obszar, w stosunku do którego decyzja o ustaleniu lokalizacji strategicznej inwestycji w zakresie sieci przesyłowej ma wywołać skutek, o którym mowa w Art. 22 ust. 1, na czas nieokreślony
 - obszar, w stosunku do którego decyzja o ustaleniu lokalizacji strategicznej inwestycji w zakresie sieci przesyłowej ma wywołać skutek, o którym mowa w Art. 22 ust. 5, na czas określony
 - obszar pasa technologicznego projektowanej linii tymczasowej 220 kV
 - oznaczenie numeru działki objętej wnioskiem

Działka nr 133/2, teryt: 021004_2.0012.133/2
 Działka nr 121/1, teryt: 021004_2.0012.121/1
 Działka nr 117, teryt: 021004_2.0012.117
 Działka nr 132/2, teryt: 021004_2.0012.132/2
 Działka nr 123/5, teryt: 021004_2.0012.123/5
 Działka nr 124, teryt: 021004_2.0012.124
 Działka nr 95, teryt: 021004_2.0012.95



Załącznik nr 1
 do dec. I - Pz - 74/21
 z dnia 2021 10 22

Z up. WOJEWODY DOLNOŚLĄSKIEGO










Ewa Wachera
 ZASTĘPCA DYREKTORA WYDZIAŁU
 Infrastruktury



Oświadczam, że treść mapy stanowiąca podkład załącznika graficznego, jest zgodna z treścią aktualnej mapy zasadniczej lub w przypadku jej braku aktualnej mapy ewidencyjnej pozyskanej z Państwowego Zasobu Geodezyjnego i Kartograficznego

- Licencja nr: GK.6642.666.2021_0210_CL1 (powiat lubański)

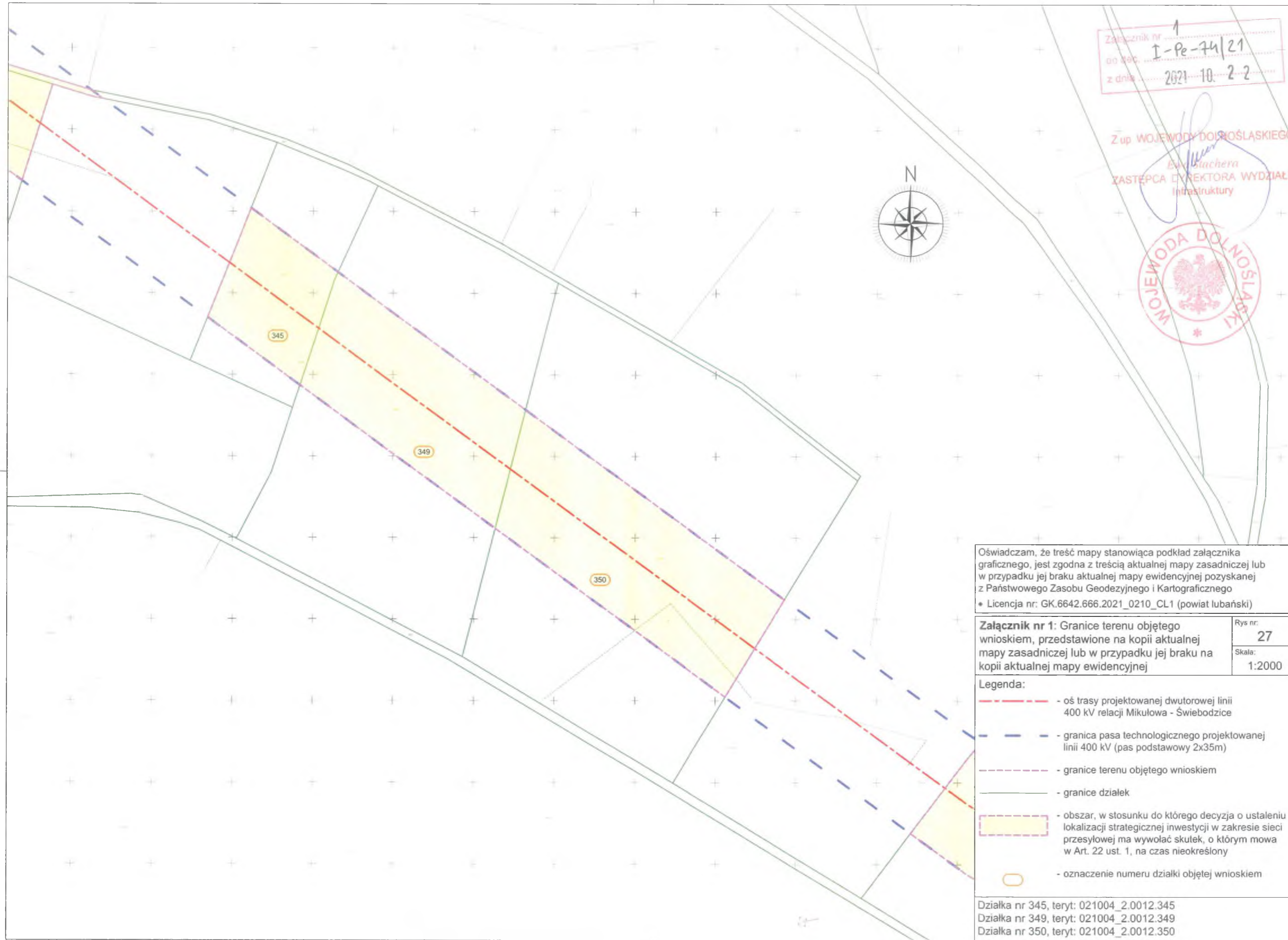
Załącznik nr 1: Granice terenu objętego wnioskiem, przedstawione na kopii aktualnej mapy zasadniczej lub w przypadku jej braku na kopii aktualnej mapy ewidencyjnej	Rys nr: 25
	Skala: 1:2000

- Legenda:**
-  - oś trasy projektowanej dwutorowej linii 400 kV relacji Mikułowa - Świebodzice
 -  - granica pasa technologicznego projektowanej linii 400 kV (pas podstawowy 2x35m)
 -  - granica pasa technologicznego projektowanej linii tymczasowej 220 kV (pas podstawowy)
 -  - granice terenu objętego wnioskiem
 -  - granice działek
 -  - obszar, w stosunku do którego decyzja o ustaleniu lokalizacji strategicznej inwestycji w zakresie sieci przesyłowej ma wywołać skutek, o którym mowa w Art. 22 ust. 1, na czas nieokreślony
 -  - obszar, w stosunku do którego decyzja o ustaleniu lokalizacji strategicznej inwestycji w zakresie sieci przesyłowej ma wywołać skutek, o którym mowa w Art. 22 ust. 5, na czas określony
 -  - obszar pasa technologicznego projektowanej linii tymczasowej 220 kV
 -  - oznaczenie numeru działki objętej wnioskiem

- Działka nr 186, teryt: 021004_2.0012.186
- Działka nr 173, teryt: 021004_2.0012.173
- Działka nr 185/1, teryt: 021004_2.0012.185/1
- Działka nr 171, teryt: 021004_2.0012.171
- Działka nr 126, teryt: 021004_2.0012.126
- Działka nr 187, teryt: 021004_2.0012.187
- Działka nr 181/3, teryt: 021004_2.0012.181/3
- Działka nr 181/4, teryt: 021004_2.0012.181/4
- Działka nr 184/1, teryt: 021004_2.0012.184/1
- Działka nr 185/2, teryt: 021004_2.0012.185/2
- Działka nr 279, teryt: 021004_2.0012.279
- Działka nr 183, teryt: 021004_2.0012.183
- Działka nr 280, teryt: 021004_2.0012.280

Załącznik nr 1
 do Dec. I-Pe-74/21
 z dnia 2021-10-22

Z up. WOJEWODY DOLNOŚLĄSKIEGO
Ewa Stachera
 ZASTĘPCA DYREKTORA WYDZIAŁU
 Infrastruktury



Oświadczam, że treść mapy stanowiąca podkład załącznika graficznego, jest zgodna z treścią aktualnej mapy zasadniczej lub w przypadku jej braku aktualnej mapy ewidencyjnej pozyskanej z Państwowego Zasobu Geodezyjnego i Kartograficznego
 • Licencja nr: GK.6642.666.2021_0210_CL1 (powiat lubański)

Załącznik nr 1: Granice terenu objętego wnioskiem, przedstawione na kopii aktualnej mapy zasadniczej lub w przypadku jej braku na kopii aktualnej mapy ewidencyjnej

Rys nr: 27
 Skala: 1:2000

- Legenda:**
- oś trasy projektowanej dwutorowej linii 400 kV relacji Mikułowa - Świebodzice
 - granica pasa technologicznego projektowanej linii 400 kV (pas podstawowy 2x35m)
 - granice terenu objętego wnioskiem
 - granice działek
 - obszar, w stosunku do którego decyzja o ustaleniu lokalizacji strategicznej inwestycji w zakresie sieci przesyłowej ma wywołać skutek, o którym mowa w Art. 22 ust. 1, na czas nieokreślony
 - oznaczenie numeru działki objętej wnioskiem

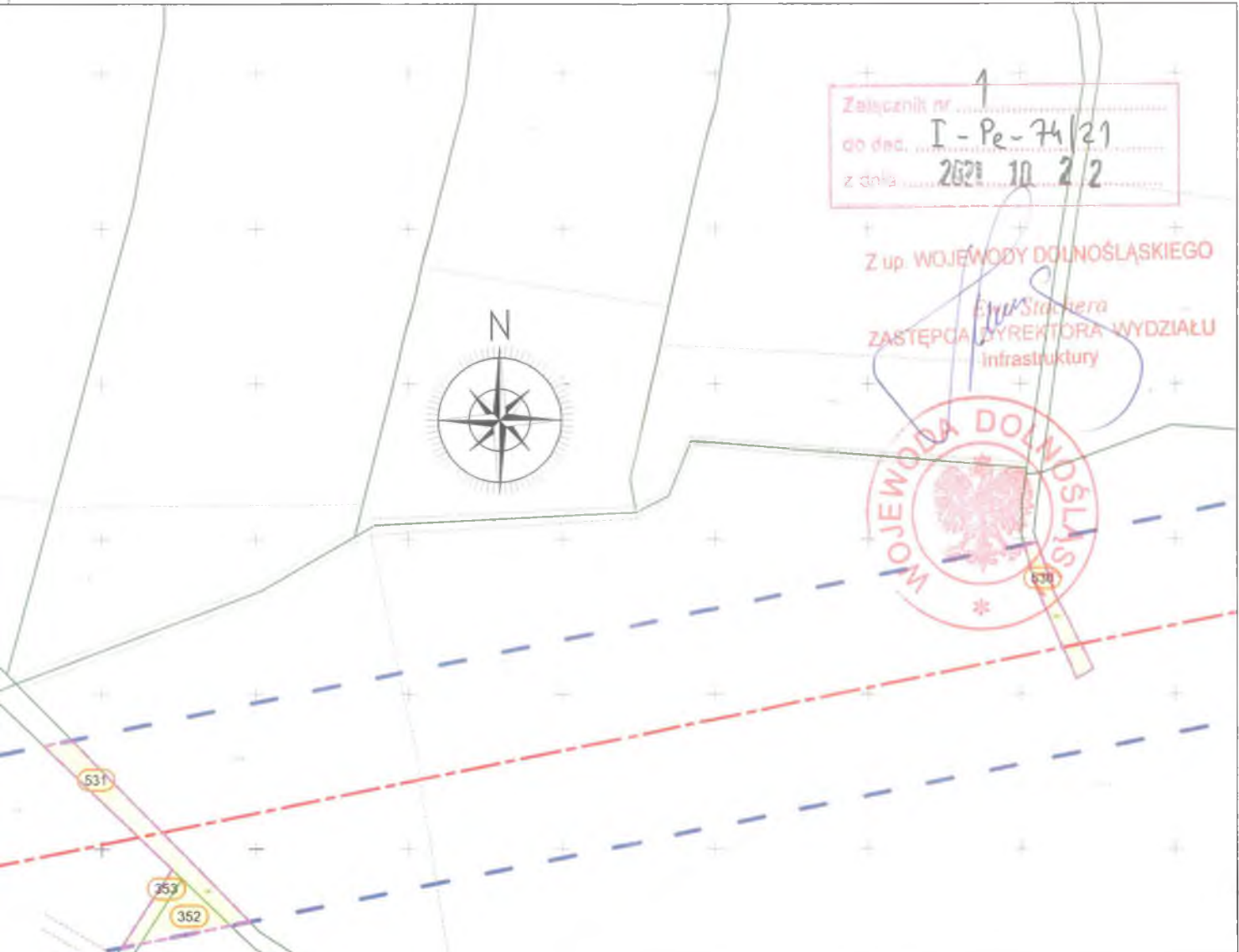
Działka nr 345, teryt: 021004_2.0012.345
 Działka nr 349, teryt: 021004_2.0012.349
 Działka nr 350, teryt: 021004_2.0012.350



Załącznik nr 1
 do dec. I - Pe - 74/21
 z dnia 26.10.2021

Z up. WOJEWODY DOLNOŚLĄSKIEGO

Ewa Stachera
 ZASTĘPCA DYREKTORA WYDZIAŁU
 Infrastruktury



Oświadczam, że treść mapy stanowiąca podkład załącznika graficznego, jest zgodna z treścią aktualnej mapy zasadniczej lub w przypadku jej braku aktualnej mapy ewidencyjnej pozyskanej z Państwowego Zasobu Geodezyjnego i Kartograficznego
 • Licencja nr: GK.6642.666.2021_0210_CL1 (powiat lubański)

Załącznik nr 1: Granice terenu objętego wnioskiem, przedstawione na kopii aktualnej mapy zasadniczej lub w przypadku jej braku na kopii aktualnej mapy ewidencyjnej

Rys nr: 28
 Skala: 1:2000

- Legenda:**
- oś trasy projektowanej dwutorowej linii 400 kV relacji Mikułowa - Świebodzice
 - granica pasa technologicznego projektowanej linii 400 kV (pas podstawowy 2x35m)
 - granice terenu objętego wnioskiem
 - granice działek
 - obszar, w stosunku do którego decyzja o ustaleniu lokalizacji strategicznej inwestycji w zakresie sieci przesyłowej ma wywołać skutek, o którym mowa w Art. 22 ust. 1, na czas nieokreślony
 - oznaczenie numeru działki objętej wnioskiem

Działka nr 340/1, teryt: 021004_2.0012.340/1
 Działka nr 351, teryt: 021004_2.0012.351
 Działka nr 352, teryt: 021004_2.0012.352
 Działka nr 353, teryt: 021004_2.0012.353
 Działka nr 531, teryt: 021004_2.0005.531
 Działka nr 530, teryt: 021004_2.0005.530



Załącznik nr 1
 do uch. I - Pe - 74 / 21
 2021 10 22
 z dnia



Z up. WOJEWODY DOLNOŚLĄSKIEGO







Ewa Stachera
 ZASTĘPCA DYREKTORA WYDZIAŁU
 Infrastruktury



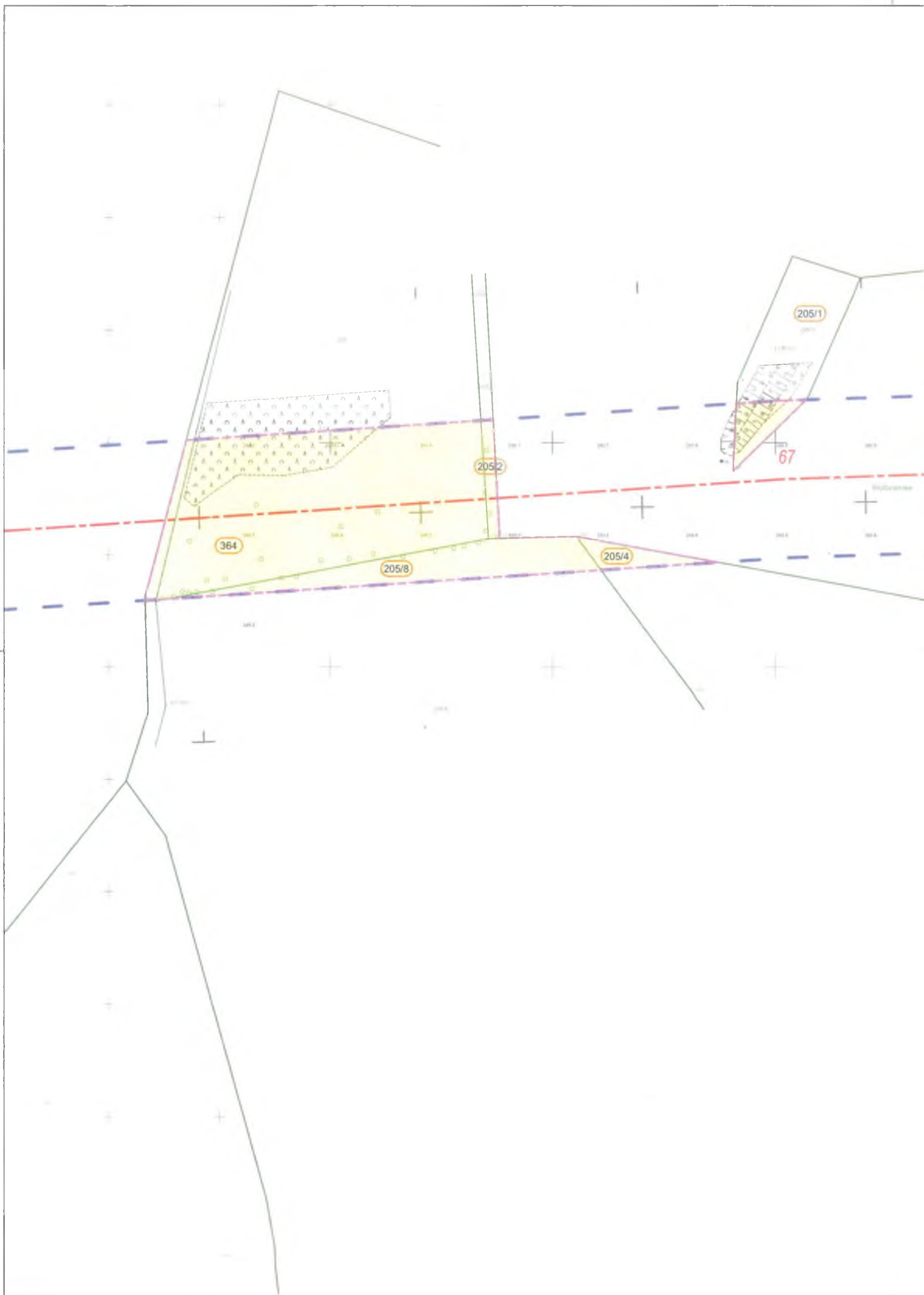
Oświadczam, że treść mapy stanowiąca podkład załącznika graficznego, jest zgodna z treścią aktualnej mapy zasadniczej lub w przypadku jej braku aktualnej mapy ewidencyjnej pozyskanej z Państwowego Zasobu Geodezyjnego i Kartograficznego

- Licencja nr: GK.6642.666.2021_0210_CL1 (powiat lubański)

Załącznik nr 1: Granice terenu objętego wnioskiem, przedstawione na kopii aktualnej mapy zasadniczej lub w przypadku jej braku na kopii aktualnej mapy ewidencyjnej	Rys nr: 30
	Skala: 1:2000

- Legenda:**
-  - oś trasy projektowanej dwutorowej linii 400 kV relacji Mikułowa - Świebodzice
 -  - granica pasa technologicznego projektowanej linii 400 kV (pas podstawowy 2x35m)
 -  - granice terenu objętego wnioskiem
 -  - granice działek
 -  - obszar, w stosunku do którego decyzja o ustaleniu lokalizacji strategicznej inwestycji w zakresie sieci przesyłowej ma wywołać skutek, o którym mowa w Art. 22 ust. 1, na czas nieokreślony
 -  - oznaczenie numeru działki objętej wnioskiem

Działka nr 395, teryt: 021004_2.0005.395



Załącznik nr 1

do dec. I-Pr-74/21

z dnia 2021-10-22



Z up. WOJEWODY DOLNOŚLĄSKIEGO

Ewa Stachera
ZASTĘPCA DYREKTORA WYDZIAŁU
Infrastruktury



Oświadczam, że treść mapy stanowiąca podkład załącznika graficznego, jest zgodna z treścią aktualnej mapy zasadniczej lub w przypadku jej braku aktualnej mapy ewidencyjnej pozyskanej z Państwowego Zasobu Geodezyjnego i Kartograficznego

- Licencja nr: GK.6642.666.2021_0210_CL1 (powiat lubański)
- Licencja nr: W GK.6642.2.914.2021_0201_CL1 (powiat bolesławiecki)
- Licencja nr: GK-OG.6642.673.2021_0212_CL1 (powiat lwówecki)

Załącznik nr 1: Granice terenu objętego wnioskiem, przedstawione na kopii aktualnej mapy zasadniczej lub w przypadku jej braku na kopii aktualnej mapy ewidencyjnej







Rys nr:

31

Skala:

1:2000

Legenda:

-  - oś trasy projektowanej dwutorowej linii 400 kV relacji Mikułowa - Świebodzice
-  - granica pasa technologicznego projektowanej linii 400 kV (pas podstawowy 2x35m)
-  - granice terenu objętego wnioskiem
-  - granice działek
-  - obszar, w stosunku do którego decyzja o ustaleniu lokalizacji strategicznej inwestycji w zakresie sieci przesyłowej ma wywołać skutek, o którym mowa w Art. 22 ust. 1, na czas nieokreślony
-  - oznaczenie numeru działki objętej wnioskiem

Działka nr 205/8, teryt: 021201_5.0007.205/8

Działka nr 205/4, teryt: 021201_5.0007.205/4

Działka nr 364, teryt: 021201_5.0007.364

Działka nr 205/2, teryt: 021201_5.0007.205/2

Działka nr 205/1, teryt: 021201_5.0007.205/1

Działka nr 221/1, teryt: 021201_5.0007.221/1

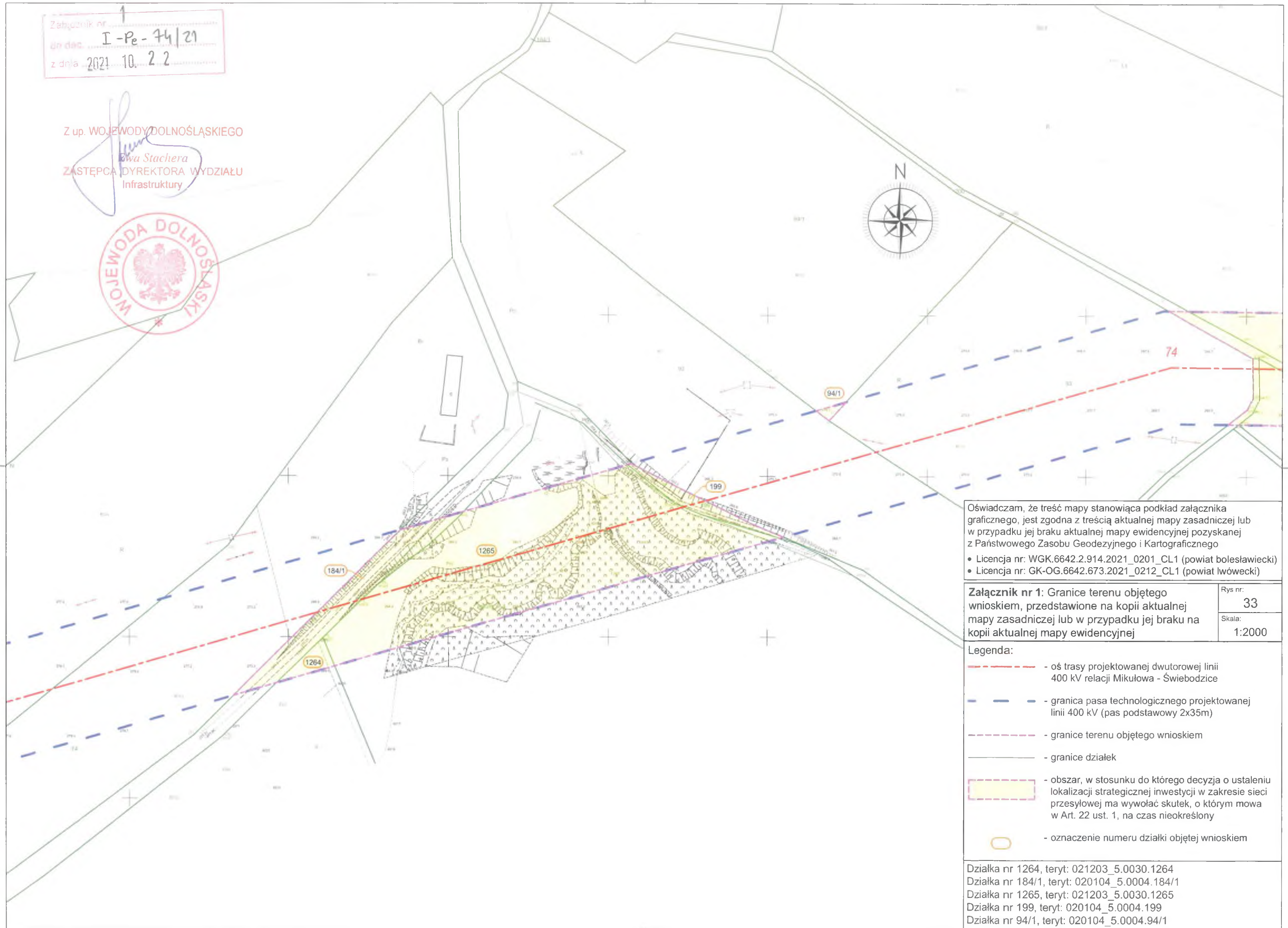
Działka nr 324, teryt: 021201_5.0007.324

Działka nr 221/2, teryt: 021201_5.0007.221/2

Załącznik nr 1
in doc. I-PE-74/21
z dnia 2021.10.22

Z up. WOJEWODY DOLNOŚLĄSKIEGO

Ewa Stachera
ZASTĘPCA DYREKTORA WYDZIAŁU
Infrastruktury



Oświadczam, że treść mapy stanowiąca podkład załącznika graficznego, jest zgodna z treścią aktualnej mapy zasadniczej lub w przypadku jej braku aktualnej mapy ewidencyjnej pozyskanej z Państwowego Zasobu Geodezyjnego i Kartograficznego

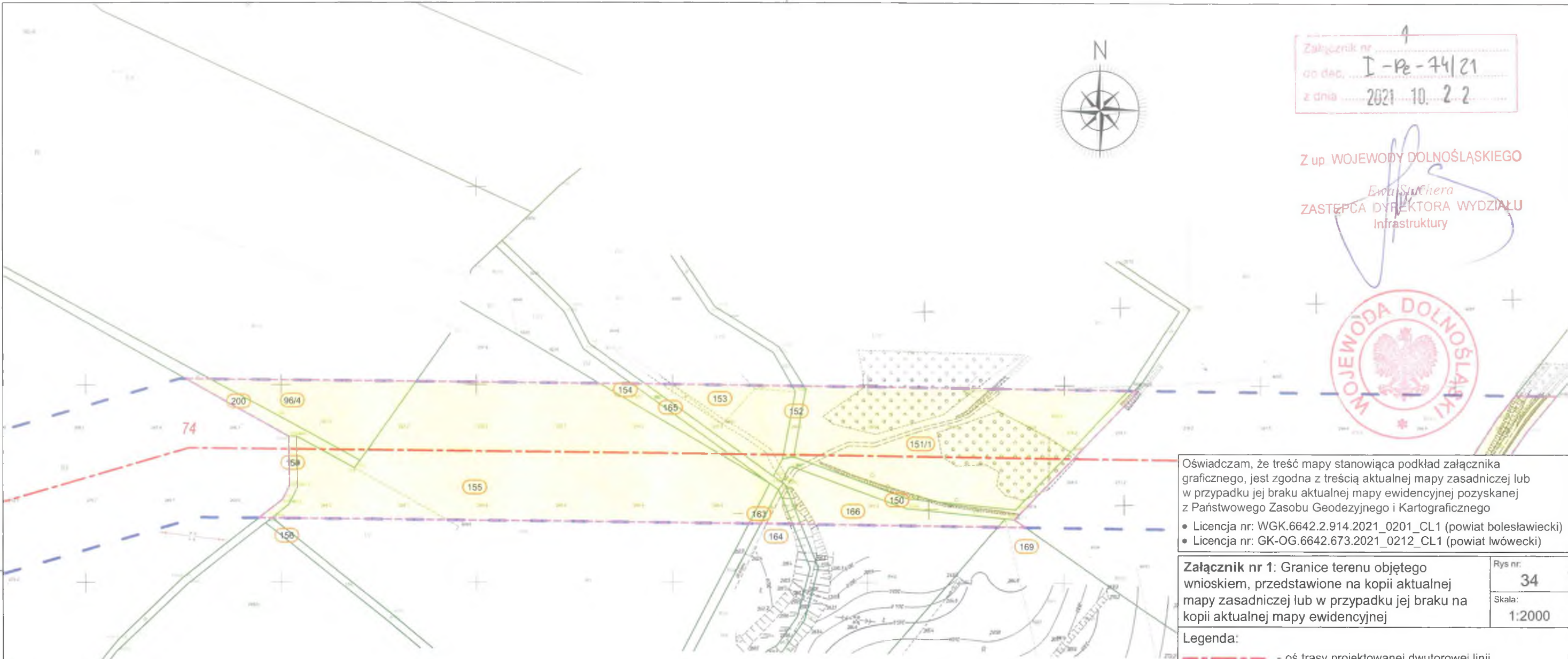
- Licencja nr: WGK.6642.2.914.2021_0201_CL1 (powiat bolesławiecki)
- Licencja nr: GK-OG.6642.673.2021_0212_CL1 (powiat lwówecki)

Załącznik nr 1: Granice terenu objętego wnioskiem, przedstawione na kopii aktualnej mapy zasadniczej lub w przypadku jej braku na kopii aktualnej mapy ewidencyjnej

Rys nr: 33
Skala: 1:2000

- Legenda:
- oś trasy projektowanej dwutorowej linii 400 kV relacji Mikulowa - Świebodzice
 - granica pasa technologicznego projektowanej linii 400 kV (pas podstawowy 2x35m)
 - granice terenu objętego wnioskiem
 - granice działek
 - obszar, w stosunku do którego decyzja o ustaleniu lokalizacji strategicznej inwestycji w zakresie sieci przesyłowej ma wywołać skutek, o którym mowa w Art. 22 ust. 1, na czas nieokreślony
 - oznaczenie numeru działki objętej wnioskiem

Działka nr 1264, teryt: 021203_5.0030.1264
Działka nr 184/1, teryt: 020104_5.0004.184/1
Działka nr 1265, teryt: 021203_5.0030.1265
Działka nr 199, teryt: 020104_5.0004.199
Działka nr 94/1, teryt: 020104_5.0004.94/1



Załącznik nr 1
 do dec. I-Pr-74/21
 z dnia 2021.10.22

Z up. WOJEWODY DOLNOŚLĄSKIEGO

Ewa Sufchiera
 ZASTĘPCA DYREKTORA WYDZIAŁU
 Infrastruktury



Oświadczam, że treść mapy stanowiąca podkład załącznika graficznego, jest zgodna z treścią aktualnej mapy zasadniczej lub w przypadku jej braku aktualnej mapy ewidencyjnej pozyskanej z Państwowego Zasobu Geodezyjnego i Kartograficznego

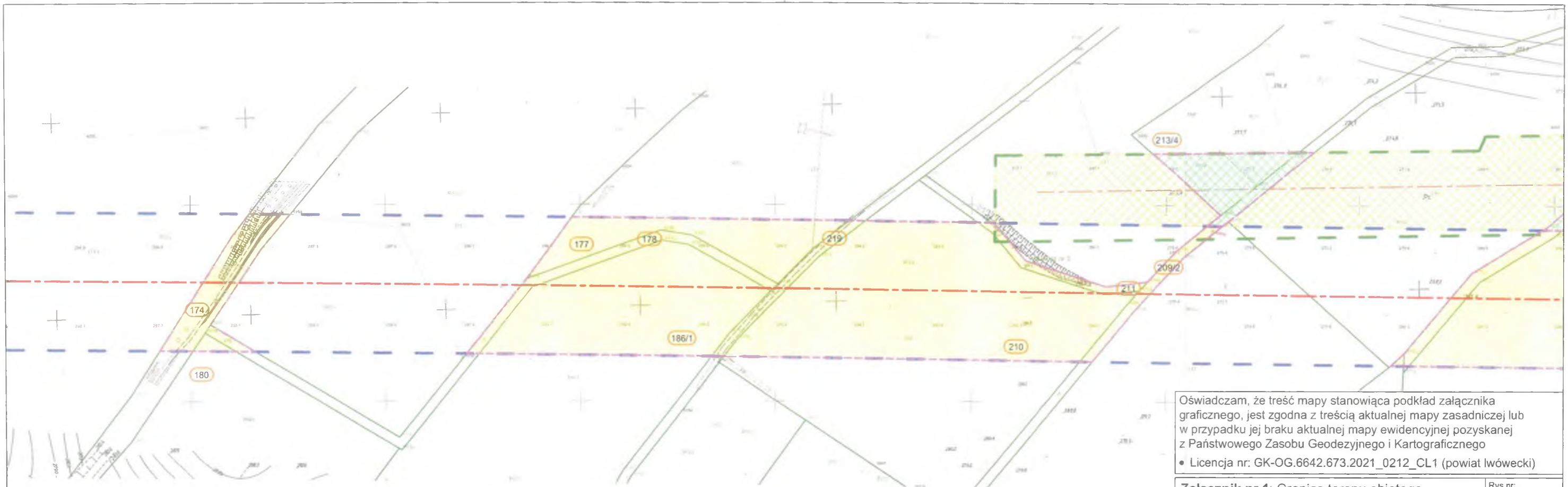
- Licencja nr: WGK.6642.2.914.2021_0201_CL1 (powiat bolesławiecki)
- Licencja nr: GK-OG.6642.673.2021_0212_CL1 (powiat lwówecki)

Załącznik nr 1: Granice terenu objętego wnioskiem, przedstawione na kopii aktualnej mapy zasadniczej lub w przypadku jej braku na kopii aktualnej mapy ewidencyjnej

Rys nr: 34
 Skala: 1:2000

- Legenda:**
- oś trasy projektowanej dwutorowej linii 400 kV relacji Mikułowa - Świebodzice
 - granica pasa technologicznego projektowanej linii 400 kV (pas podstawowy 2x35m)
 - granice terenu objętego wnioskiem
 - granice działek
 - obszar, w stosunku do którego decyzja o ustaleniu lokalizacji strategicznej inwestycji w zakresie sieci przesyłowej ma wywołać skutek, o którym mowa w Art. 22 ust. 1, na czas nieokreślony
 - oznaczenie numeru działki objętej wnioskiem

- Działka nr 159, teryt: 021203_5.0030.159
- Działka nr 156, teryt: 021203_5.0030.156
- Działka nr 200, teryt: 020104_5.0004.200
- Działka nr 96/4, teryt: 020104_5.0004.96/4
- Działka nr 164, teryt: 021203_5.0030.164
- Działka nr 163, teryt: 021203_5.0030.163
- Działka nr 155, teryt: 021203_5.0030.155
- Działka nr 154, teryt: 021203_5.0030.154
- Działka nr 166, teryt: 021203_5.0030.166
- Działka nr 169, teryt: 021203_5.0030.169
- Działka nr 165, teryt: 021203_5.0030.165
- Działka nr 153, teryt: 021203_5.0030.153
- Działka nr 152, teryt: 021203_5.0030.152
- Działka nr 151/1, teryt: 021203_5.0030.151/1
- Działka nr 150, teryt: 021203_5.0030.150



Oświadczam, że treść mapy stanowiąca podkład załącznika graficznego, jest zgodna z treścią aktualnej mapy zasadniczej lub w przypadku jej braku aktualnej mapy ewidencyjnej pozyskanej z Państwowego Zasobu Geodezyjnego i Kartograficznego
 • Licencja nr: GK-OG.6642.673.2021_0212_CL1 (powiat lwówecki)

Załącznik nr 1
 do dec. I-Pe-74/21
 z dnia 2021.10.22

Z up. WOJEWODY DOLNOŚLĄSKIEGO
 ZASTĘPCA DYREKTORA WYDZIAŁU
 Infrastruktury



Załącznik nr 1: Granice terenu objętego wnioskiem, przedstawione na kopii aktualnej mapy zasadniczej lub w przypadku jej braku na kopii aktualnej mapy ewidencyjnej

Rys nr:	35
Skala:	1:2000

- Legenda:
- oś trasy projektowanej dwutorowej linii 400 kV relacji Mikułowa - Świebodzice
 - granica pasa technologicznego projektowanej linii 400 kV (pas podstawowy 2x35m)
 - granica pasa technologicznego projektowanej linii tymczasowej 220 kV (pas podstawowy)
 - granice terenu objętego wnioskiem
 - granice działek
 - obszar, w stosunku do którego decyzja o ustaleniu lokalizacji strategicznej inwestycji w zakresie sieci przesyłowej ma wywołać skutek, o którym mowa w Art. 22 ust. 1, na czas nieokreślony
 - obszar, w stosunku do którego decyzja o ustaleniu lokalizacji strategicznej inwestycji w zakresie sieci przesyłowej ma wywołać skutek, o którym mowa w Art. 22 ust. 5, na czas określony
 - obszar pasa technologicznego projektowanej linii tymczasowej 220 kV
 - oznaczenie numeru działki objętej wnioskiem

- Działka nr 180, teryt: 021203_5.0030.180
- Działka nr 174, teryt: 021203_5.0030.174
- Działka nr 177, teryt: 021203_5.0030.177
- Działka nr 186/1, teryt: 021203_5.0030.186/1
- Działka nr 178, teryt: 021203_5.0030.178
- Działka nr 219, teryt: 021203_5.0030.219
- Działka nr 213/4, teryt: 021203_5.0030.213/4
- Działka nr 211, teryt: 021203_5.0030.211
- Działka nr 210, teryt: 021203_5.0030.210
- Działka nr 209/2, teryt: 021203_5.0030.209/2