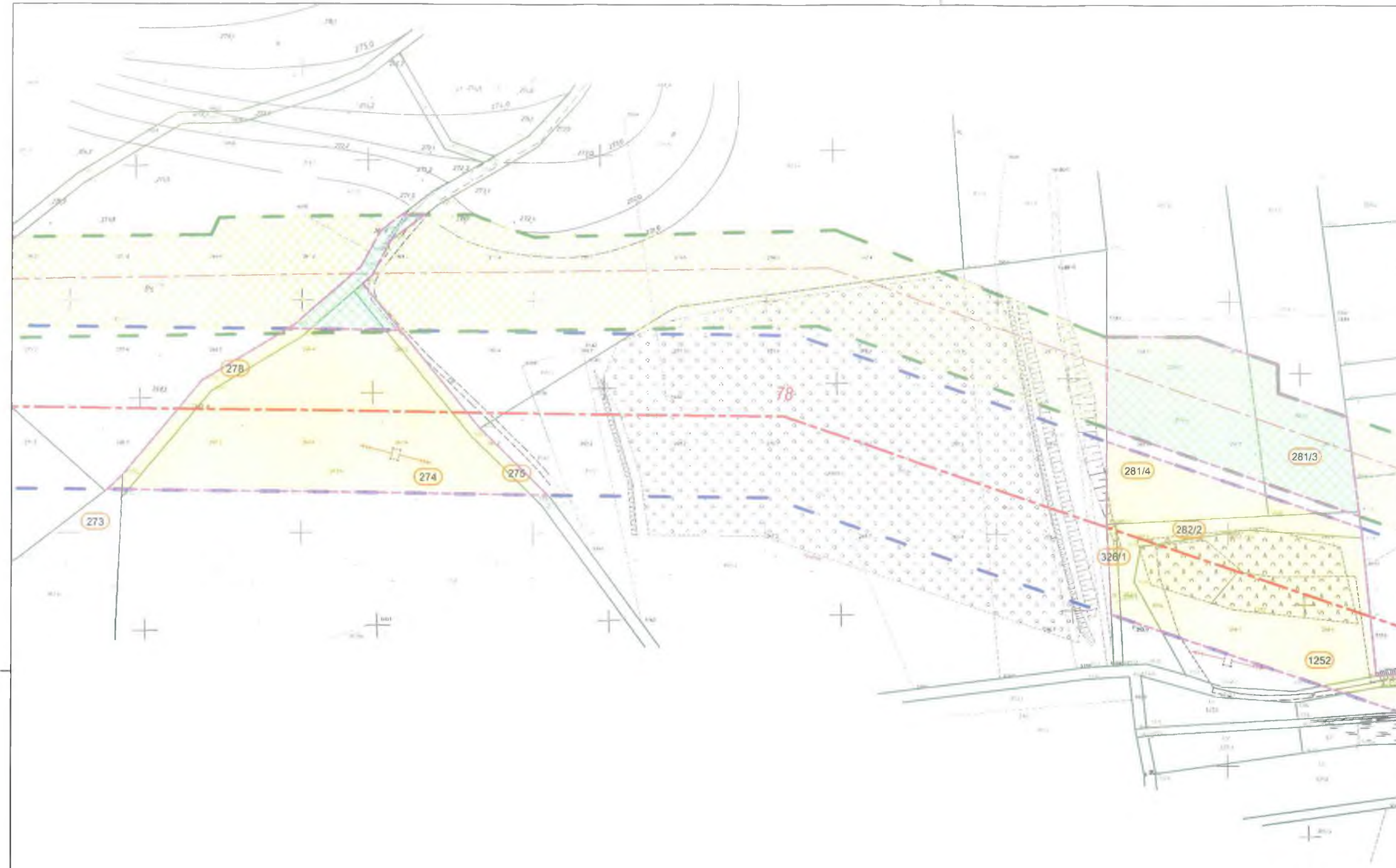


Załącznik nr 1
 do DZC: I - Pe - 74/21
 z dnia: 2021.10.22

Z UP. WOJEWODY DOLNOŚLĄSKIEGO
Ewa Stachera
 ZASTĘPCA DYREKTORA WYDZIAŁU
 Infrastruktury



Oświadczam, że treść mapy stanowiąca podkład załącznika graficznego, jest zgodna z treścią aktualnej mapy zasadniczej lub w przypadku jej braku aktualnej mapy ewidencyjnej pozyskanej z Państwowego Zasobu Geodezyjnego i Kartograficznego
 • Licencja nr: GK-OG.6642.673.2021_0212_CL1 (powiat lwówecki)

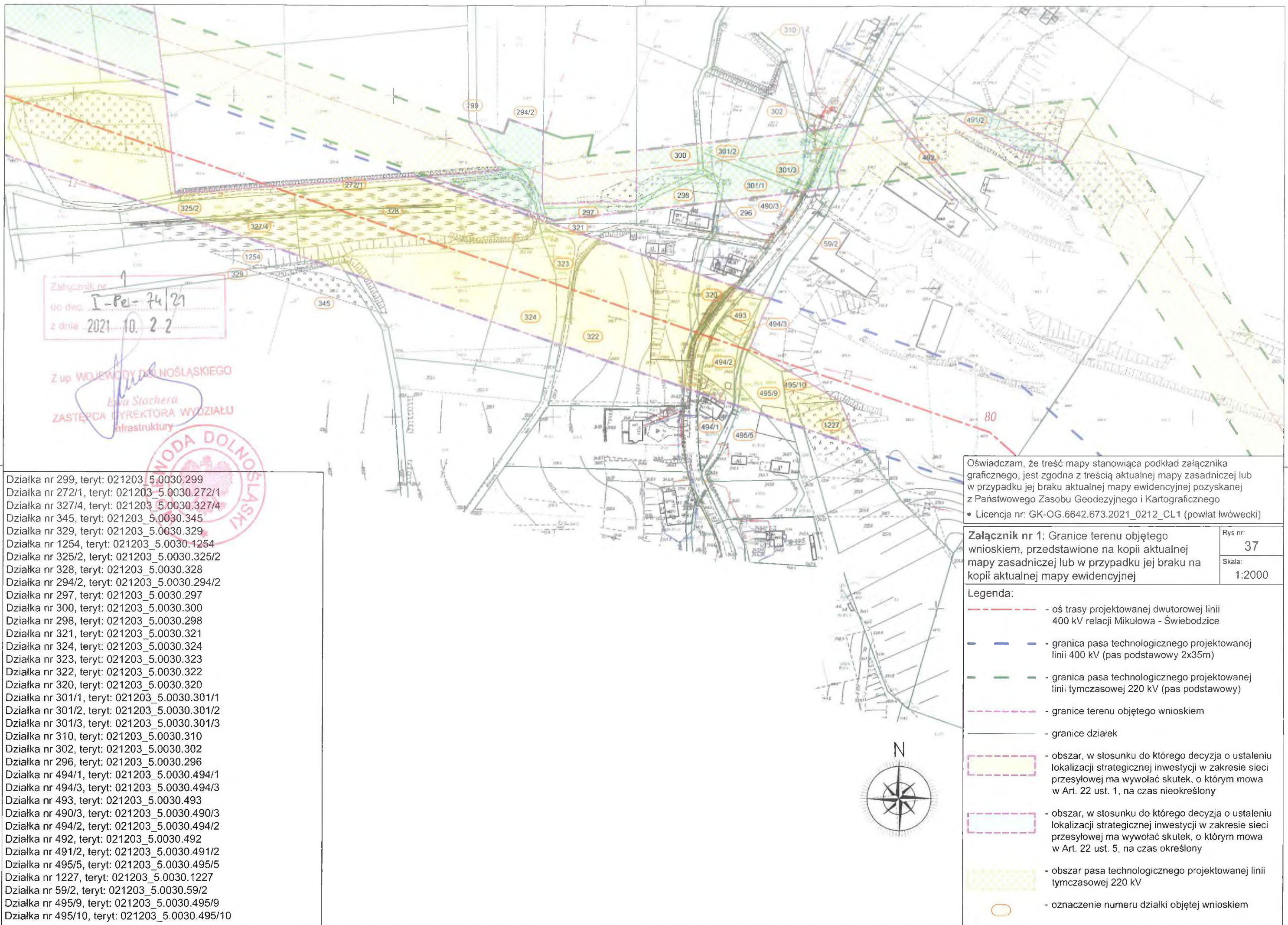
Załącznik nr 1: Granice terenu objętego wnioskiem, przedstawione na kopii aktualnej mapy zasadniczej lub w przypadku jej braku na kopii aktualnej mapy ewidencyjnej

Rys nr. 36
 Skala: 1:2000

- Legenda:
- oś trasy projektowanej dwutorowej linii 400 kV relacji Mikułowa - Świebodzice
 - granica pasa technologicznego projektowanej linii 400 kV (pas podstawowy 2x35m)
 - granica pasa technologicznego projektowanej linii tymczasowej 220 kV (pas podstawowy)
 - granice terenu objętego wnioskiem
 - granice działek
 - obszar, w stosunku do którego decyzja o ustaleniu lokalizacji strategicznej inwestycji w zakresie sieci przesyłowej ma wywołać skutek, o którym mowa w Art. 22 ust. 1, na czas nieokreślony
 - obszar, w stosunku do którego decyzja o ustaleniu lokalizacji strategicznej inwestycji w zakresie sieci przesyłowej ma wywołać skutek, o którym mowa w Art. 22 ust. 5, na czas określony
 - obszar pasa technologicznego projektowanej linii tymczasowej 220 kV
 - oznaczenie numeru działki objętej wnioskiem




- Działka nr 273, teryt: 021203_5.0030.273
- Działka nr 278, teryt: 021203_5.0030.278
- Działka nr 274, teryt: 021203_5.0030.274
- Działka nr 275, teryt: 021203_5.0030.275
- Działka nr 281/4, teryt: 021203_5.0030.281/4
- Działka nr 281/3, teryt: 021203_5.0030.281/3
- Działka nr 326/1, teryt: 021203_5.0030.326/1
- Działka nr 282/2, teryt: 021203_5.0030.282/2
- Działka nr 1252, teryt: 021203_5.0030.1252



Załącznik nr 1
do dec. I-Pe-74/21
z dnia 2021.10.22

Z up. WOJEWODY DOLNOŚLASKIEGO
Ewa Stachera
ZASTĘPCA DYREKTORA WYDZIAŁU
Infrastruktury



- Działka nr 299, teryt: 021203_5.0030.299
- Działka nr 272/1, teryt: 021203_5.0030.272/1
- Działka nr 327/4, teryt: 021203_5.0030.327/4
- Działka nr 345, teryt: 021203_5.0030.345
- Działka nr 329, teryt: 021203_5.0030.329
- Działka nr 1254, teryt: 021203_5.0030.1254
- Działka nr 325/2, teryt: 021203_5.0030.325/2
- Działka nr 328, teryt: 021203_5.0030.328
- Działka nr 294/2, teryt: 021203_5.0030.294/2
- Działka nr 297, teryt: 021203_5.0030.297
- Działka nr 300, teryt: 021203_5.0030.300
- Działka nr 298, teryt: 021203_5.0030.298
- Działka nr 321, teryt: 021203_5.0030.321
- Działka nr 324, teryt: 021203_5.0030.324
- Działka nr 323, teryt: 021203_5.0030.323
- Działka nr 322, teryt: 021203_5.0030.322
- Działka nr 320, teryt: 021203_5.0030.320
- Działka nr 301/1, teryt: 021203_5.0030.301/1
- Działka nr 301/2, teryt: 021203_5.0030.301/2
- Działka nr 301/3, teryt: 021203_5.0030.301/3
- Działka nr 310, teryt: 021203_5.0030.310
- Działka nr 302, teryt: 021203_5.0030.302
- Działka nr 296, teryt: 021203_5.0030.296
- Działka nr 494/1, teryt: 021203_5.0030.494/1
- Działka nr 494/3, teryt: 021203_5.0030.494/3
- Działka nr 493, teryt: 021203_5.0030.493
- Działka nr 490/3, teryt: 021203_5.0030.490/3
- Działka nr 494/2, teryt: 021203_5.0030.494/2
- Działka nr 492, teryt: 021203_5.0030.492
- Działka nr 491/2, teryt: 021203_5.0030.491/2
- Działka nr 495/5, teryt: 021203_5.0030.495/5
- Działka nr 1227, teryt: 021203_5.0030.1227
- Działka nr 59/2, teryt: 021203_5.0030.59/2
- Działka nr 495/9, teryt: 021203_5.0030.495/9
- Działka nr 495/10, teryt: 021203_5.0030.495/10

Oświadczam, że treść mapy stanowiąca podkład załącznika graficznego, jest zgodna z treścią aktualnej mapy zasadniczej lub w przypadku jej braku aktualnej mapy ewidencyjnej pozyskanej z Państwowego Zasobu Geodezyjnego i Kartograficznego
• Licencja nr: GK-OG.6642.673.2021_0212_CL1 (powiat lwówecki)

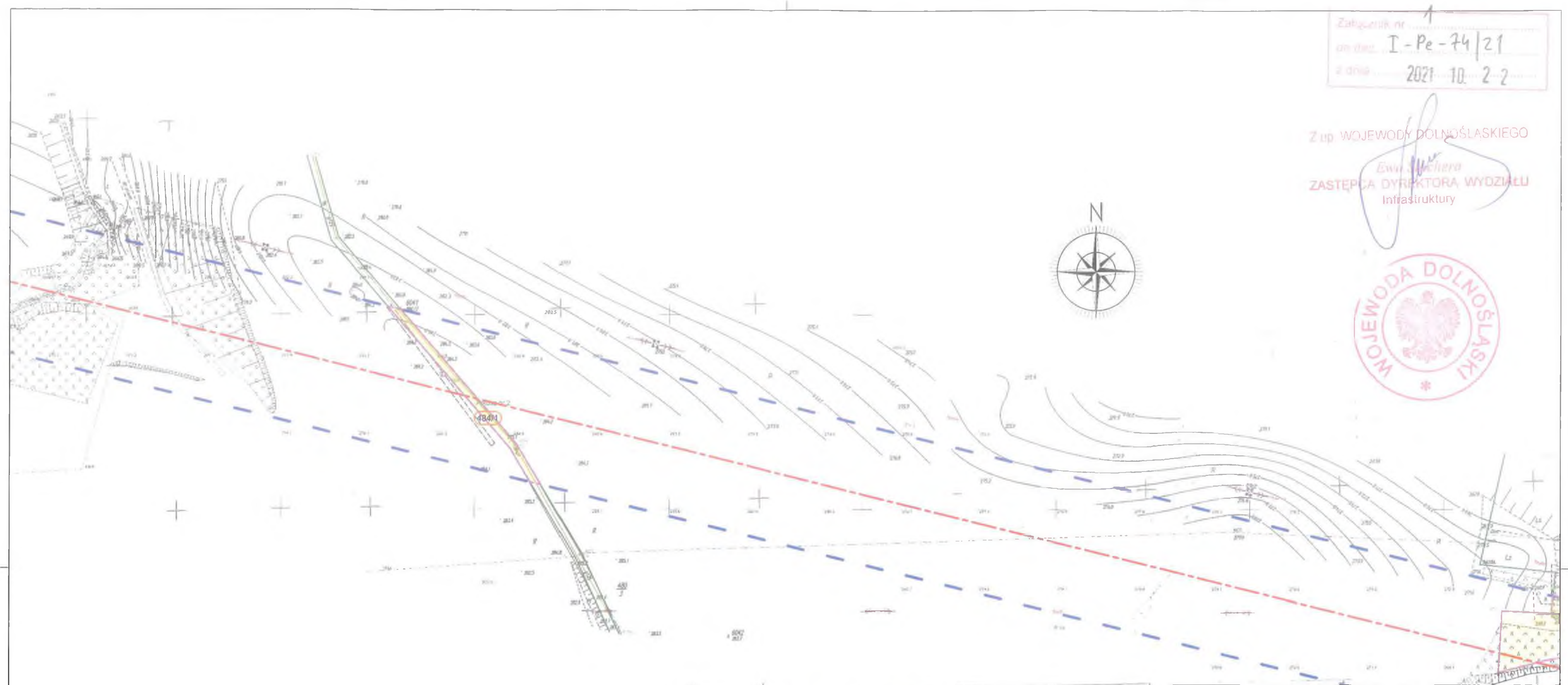
Załącznik nr 1: Granice terenu objętego wnioskiem, przedstawione na kopii aktualnej mapy zasadniczej lub w przypadku jej braku na kopii aktualnej mapy ewidencyjnej	Rys nr: 37
	Skala: 1:2000

- Legenda:
- oś trasy projektowanej dwutorowej linii 400 kV relacji Mikulowa - Świebodzice
 - granica pasa technologicznego projektowanej linii 400 kV (pas podstawowy 2x35m)
 - granica pasa technologicznego projektowanej linii tymczasowej 220 kV (pas podstawowy)
 - granice terenu objętego wnioskiem
 - granice działek
 - obszar, w stosunku do którego decyzja o ustaleniu lokalizacji strategicznej inwestycji w zakresie sieci przesyłowej ma wywołać skutek, o którym mowa w Art. 22 ust. 1, na czas nieokreślony
 - obszar, w stosunku do którego decyzja o ustaleniu lokalizacji strategicznej inwestycji w zakresie sieci przesyłowej ma wywołać skutek, o którym mowa w Art. 22 ust. 5, na czas określony
 - obszar pasa technologicznego projektowanej linii tymczasowej 220 kV
 - oznaczenie numeru działki objętej wnioskiem

Załącznik nr 1
 on dec. I - Pe - 74 | 21
 z dnia 2021.10.22

Z up. WOJEWODY DOLNOŚLĄSKIEGO

Ewa Welter
 ZASTĘPCA DYREKTORA WYDZIAŁU
 Infrastruktury



Oświadczam, że treść mapy stanowiąca podkład załącznika graficznego, jest zgodna z treścią aktualnej mapy zasadniczej lub w przypadku jej braku aktualnej mapy ewidencyjnej pozyskanej z Państwowego Zasobu Geodezyjnego i Kartograficznego

• Licencja nr: GK-OG.6642.673.2021_0212_CL1 (powiat lwówecki)

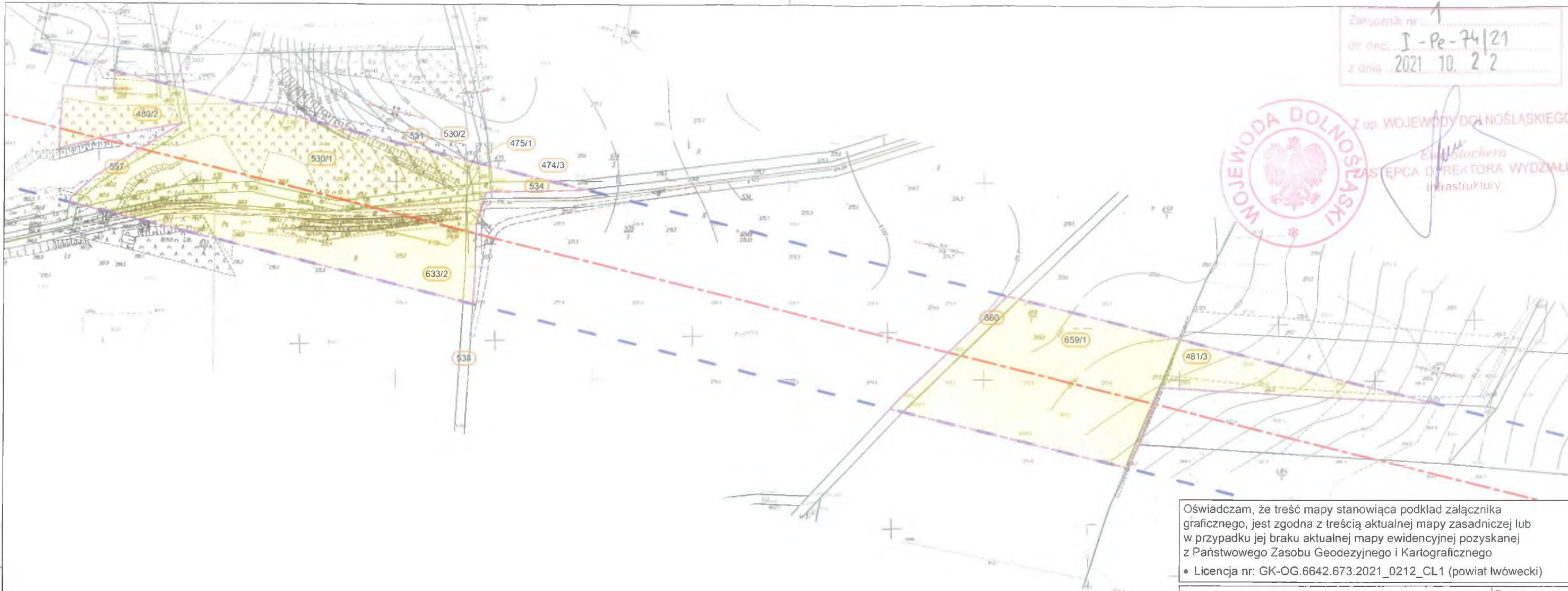
Załącznik nr 1: Granice terenu objętego wnioskiem, przedstawione na kopii aktualnej mapy zasadniczej lub w przypadku jej braku na kopii aktualnej mapy ewidencyjnej

Rys nr: 38
 Skala: 1:2000

- Legenda:
- - - - - oś trasy projektowanej dwutorowej linii 400 kV relacji Mikułowa - Świebodzice
 - - - - - granica pasa technologicznego projektowanej linii 400 kV (pas podstawowy 2x35m)
 - - - - - granice terenu objętego wnioskiem
 - - - - - granice działek
 - - - - - obszar, w stosunku do którego decyzja o ustaleniu lokalizacji strategicznej inwestycji w zakresie sieci przesyłowej ma wywołać skutek, o którym mowa w Art. 22 ust. 1, na czas nieokreślony
 - - oznaczenie numeru działki objętej wnioskiem

Działka nr 484/1, teryt: 021203_5.0030.484/1

Załącznik nr 1
 nr. ewid. I - Pe - 74 / 21
 z dnia 2021. 10. 22



Oświadczam, że treść mapy stanowiąca podkład załącznika graficznego, jest zgodna z treścią aktualnej mapy zasadniczej lub w przypadku jej braku aktualnej mapy ewidencyjnej pozyskanej z Państwowego Zasobu Geodezyjnego i Kartograficznego
 • Licencja nr: GK-OG.6642.673.2021_0212_CL1 (powiat lwówecki)

Załącznik nr 1: Granice terenu objętego wnioskiem, przedstawione na kopii aktualnej mapy zasadniczej lub w przypadku jej braku na kopii aktualnej mapy ewidencyjnej	Rys nr:	39
	Skala:	1:2000

- Legenda:
- oś trasy projektowanej dwutorowej linii 400 kV relacji Mikułowa - Świebodzice
 - granica pasa technologicznego projektowanej linii 400 kV (pas podstawowy 2x35m)
 - granice terenu objętego wnioskiem
 - granice działek
 - obszar, w stosunku do którego decyzja o ustaleniu lokalizacji strategicznej inwestycji w zakresie sieci przesyłowej ma wywołać skutek, o którym mowa w Art. 22 ust. 1, na czas nieokreślony
 - oznaczenie numeru działki objętej wnioskiem

- Działka nr 480/2, teryt: 021203_5.0030.480/2
- Działka nr 557, teryt: 021203_5.0030.557
- Działka nr 531, teryt: 021203_5.0030.531
- Działka nr 530/2, teryt: 021203_5.0030.530/2
- Działka nr 475/1, teryt: 021203_5.0030.475/1
- Działka nr 474/3, teryt: 021203_5.0030.474/3
- Działka nr 530/1, teryt: 021203_5.0030.530/1
- Działka nr 534, teryt: 021203_5.0030.534
- Działka nr 633/2, teryt: 021203_5.0030.633/2
- Działka nr 538, teryt: 021203_5.0030.538
- Działka nr 660, teryt: 021203_5.0030.660
- Działka nr 481/3, teryt: 021203_5.0018.481/3
- Działka nr 659/1, teryt: 021203_5.0030.659/1



Załącznik nr 1
 [-Pe-74/21
 z dnia 2021.10.22



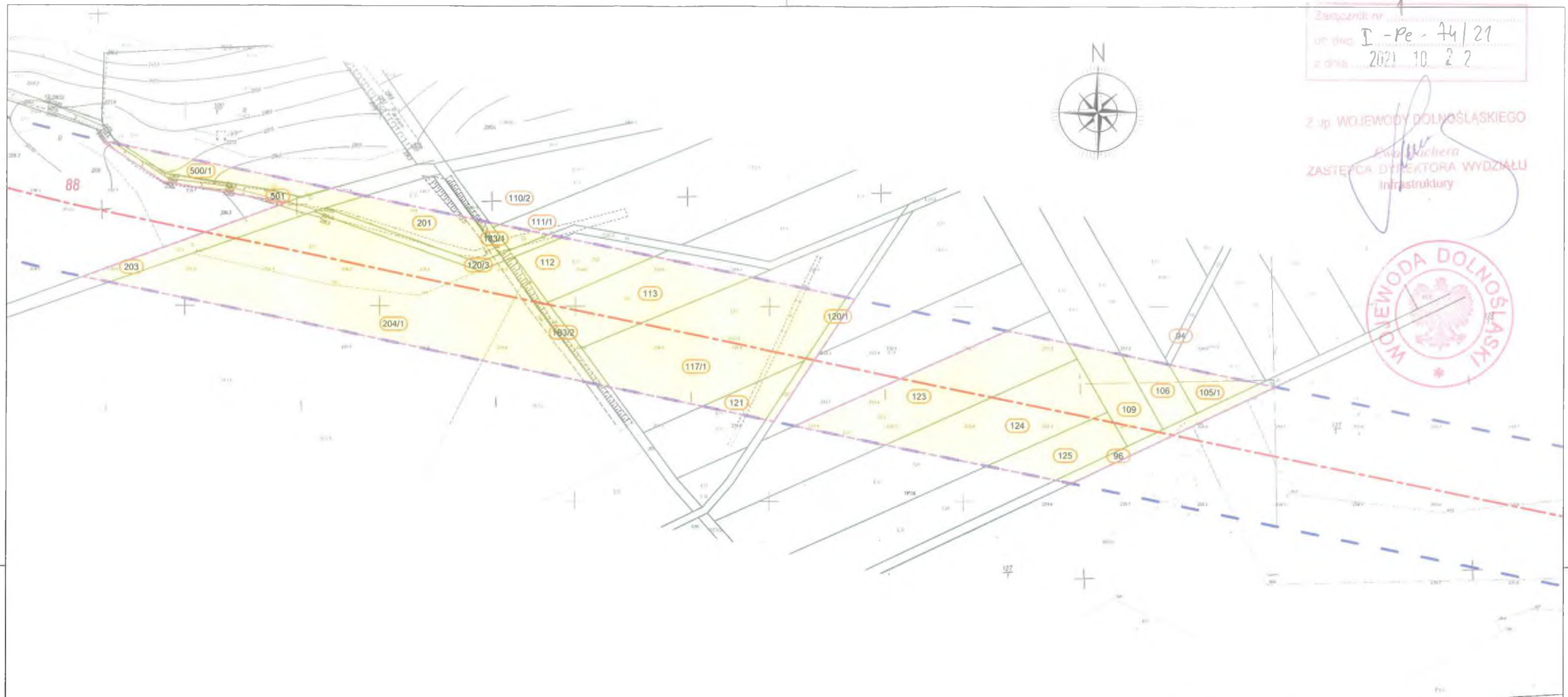
Oświadczam, że treść mapy stanowiąca podkład załącznika graficznego, jest zgodna z treścią aktualnej mapy zasadniczej lub w przypadku jej braku aktualnej mapy ewidencyjnej pozyskanej z Państwowego Zasobu Geodezyjnego i Kartograficznego

- Licencja nr: GK-OG.6642.673.2021_0212_CL1 (powiat lwówecki)

Załącznik nr 1: Granice terenu objętego wnioskiem, przedstawione na kopii aktualnej mapy zasadniczej lub w przypadku jej braku na kopii aktualnej mapy ewidencyjnej	Rys nr: 40
	Skala: 1:2000

- Legenda:**
- oś trasy projektowanej dwutorowej linii 400 kV relacji Mikułowa - Świebodzice
 - granica pasa technologicznego projektowanej linii 400 kV (pas podstawowy 2x35m)
 - granice terenu objętego wnioskiem
 - granice działek
 - obszar, w stosunku do którego decyzja o ustaleniu lokalizacji strategicznej inwestycji w zakresie sieci przesyłowej ma wywołać skutek, o którym mowa w Art. 22 ust. 1, na czas nieokreślony
 - oznaczenie numeru działki objętej wnioskiem

- Działka nr 478/1, teryt: 021203_5.0018.478/1
- Działka nr 518/4, teryt: 021203_5.0018.518/4
- Działka nr 528, teryt: 021203_5.0018.528
- Działka nr 515/1, teryt: 021203_5.0018.515/1
- Działka nr 504, teryt: 021203_5.0018.504
- Działka nr 506, teryt: 021203_5.0018.506
- Działka nr 505, teryt: 021203_5.0018.505
- Działka nr 503, teryt: 021203_5.0018.503



Załącznik nr 1
 DT IMG I - Pe - 74 / 21
 z dnia 2021.10.22

Z IP WOJEWODY DOLNOŚLĄSKIEGO
 Ewa Wicher
 ZASTĘPCA DYREKTORA WYDZIAŁU
 Infrastruktury



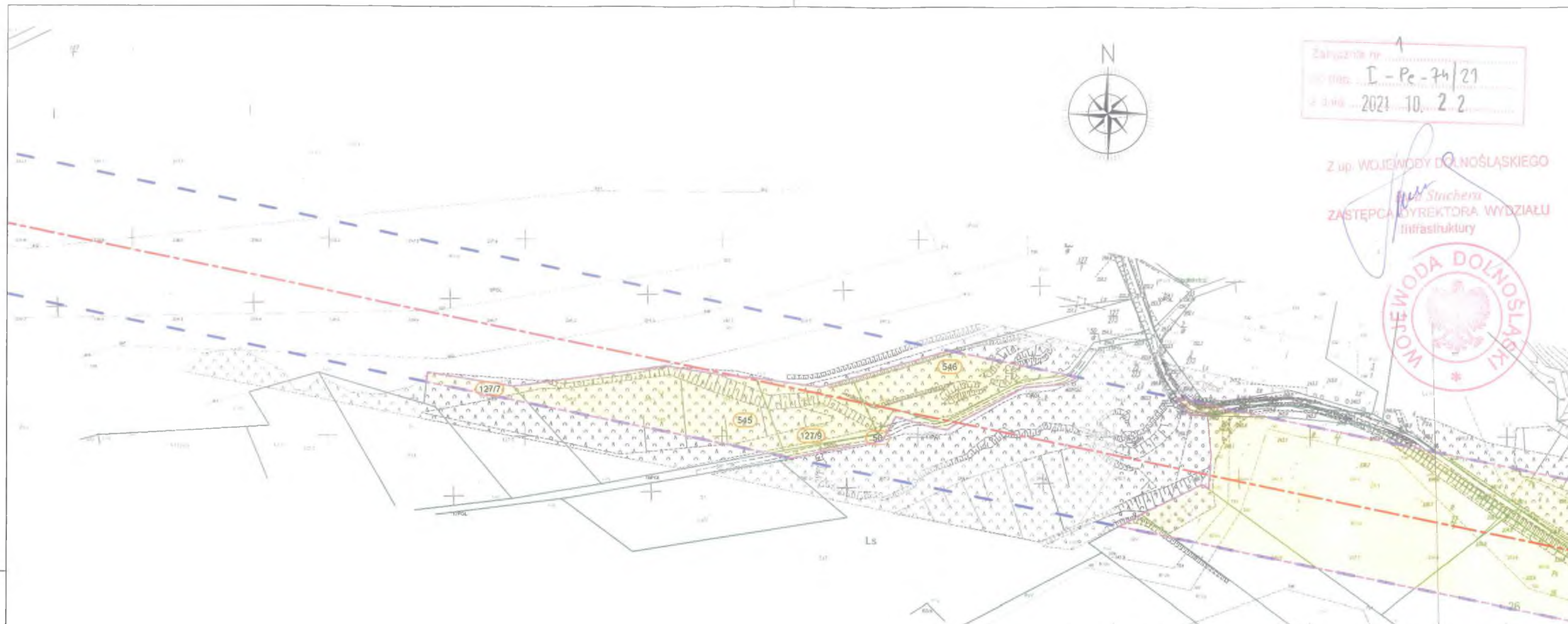
- Działka nr 500/1, teryt: 021203_5.0018.500/1
- Działka nr 501, teryt: 021203_5.0018.501
- Działka nr 120/3, teryt: 021203_5.0016.120/3
- Działka nr 201, teryt: 021203_5.0016.201
- Działka nr 183/1, teryt: 021203_5.0016.183/1
- Działka nr 110/2, teryt: 021203_5.0016.110/2
- Działka nr 111/1, teryt: 021203_5.0016.111/1
- Działka nr 203, teryt: 021203_5.0016.203
- Działka nr 204/1, teryt: 021203_5.0016.204/1
- Działka nr 112, teryt: 021203_5.0016.112
- Działka nr 183/2, teryt: 021203_5.0016.183/2
- Działka nr 113, teryt: 021203_5.0016.113
- Działka nr 121, teryt: 021203_5.0016.121
- Działka nr 117/1, teryt: 021203_5.0016.117/1
- Działka nr 120/1, teryt: 021203_5.0016.120/1
- Działka nr 123, teryt: 021203_5.0016.123
- Działka nr 124, teryt: 021203_5.0016.124
- Działka nr 125, teryt: 021203_5.0016.125
- Działka nr 105/1, teryt: 021203_5.0016.105/1
- Działka nr 94, teryt: 021203_5.0016.94
- Działka nr 106, teryt: 021203_5.0016.106
- Działka nr 109, teryt: 021203_5.0016.109
- Działka nr 96, teryt: 021203_5.0016.96

Oświadczam, że treść mapy stanowiąca podkład załącznika graficznego, jest zgodna z treścią aktualnej mapy zasadniczej lub w przypadku jej braku aktualnej mapy ewidencyjnej pozyskanej z Państwowego Zasobu Geodezyjnego i Kartograficznego
 • Licencja nr: GK-OG.6642.673.2021_0212_CL1 (powiat lwówecki)

Załącznik nr 1: Granice terenu objętego wnioskiem, przedstawione na kopii aktualnej mapy zasadniczej lub w przypadku jej braku na kopii aktualnej mapy ewidencyjnej

Rys nr:	41
Skala:	1:2000







- Legenda:**
- - oś trasy projektowanej dwutorowej linii 400 kV relacji Mikułowa - Świebodzice
 - - granica pasa technologicznego projektowanej linii 400 kV (pas podstawowy 2x35m)
 - - granice terenu objętego wnioskiem
 - - granice działek
 - obszar, w stosunku do którego decyzja o ustaleniu lokalizacji strategicznej inwestycji w zakresie sieci przesyłowej ma wywołać skutek, o którym mowa w Art. 22 ust. 1, na czas nieokreślony
 - oznaczenie numeru działki objętej wnioskiem



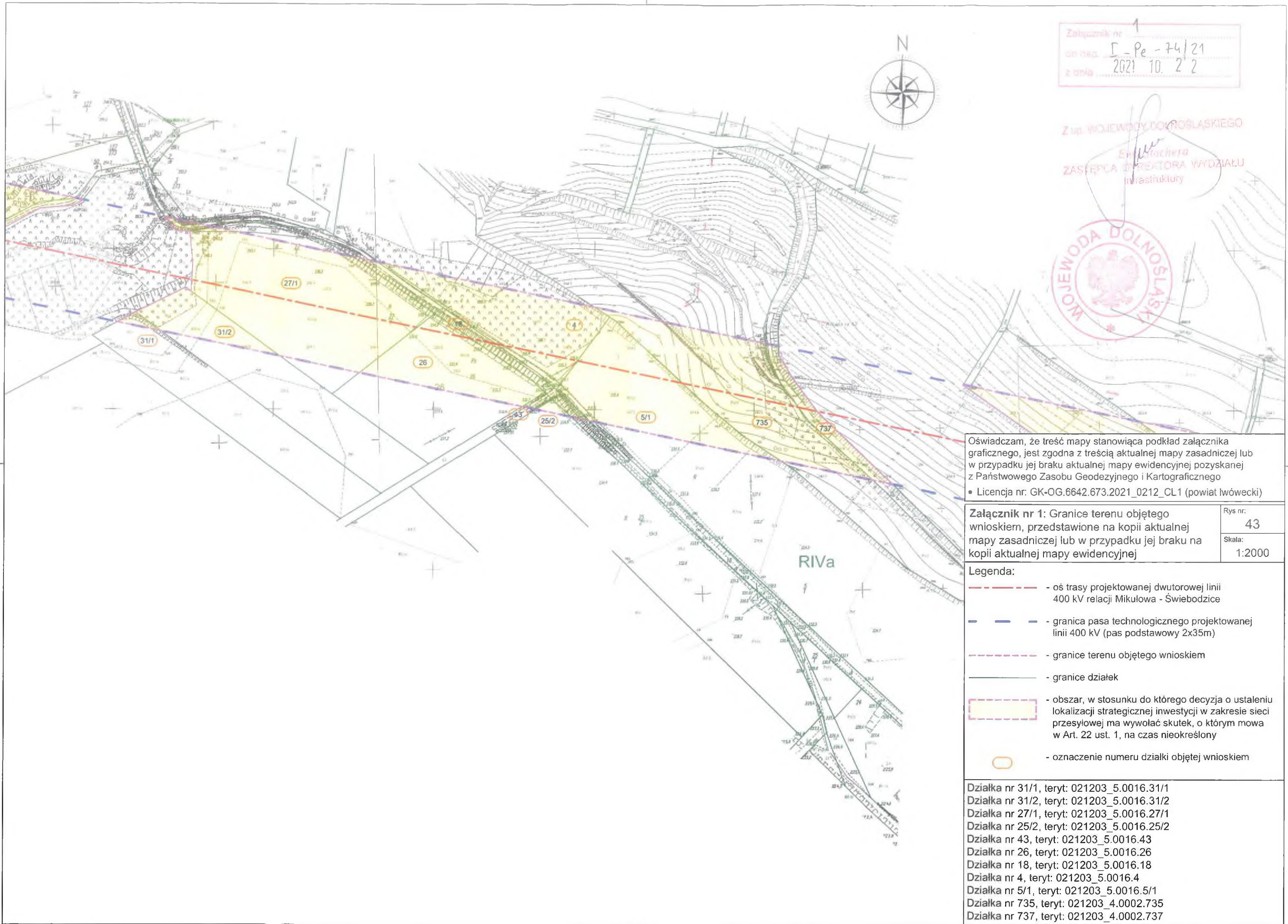
Oświadczam, że treść mapy stanowiąca podkład załącznika graficznego, jest zgodna z treścią aktualnej mapy zasadniczej lub w przypadku jej braku aktualnej mapy ewidencyjnej pozyskanej z Państwowego Zasobu Geodezyjnego i Kartograficznego

- Licencja nr: GK-OG.6642.673.2021_0212_CL1 (powiat lwówecki)

Załącznik nr 1: Granice terenu objętego wnioskiem, przedstawione na kopii aktualnej mapy zasadniczej lub w przypadku jej braku na kopii aktualnej mapy ewidencyjnej	Rys nr:	42
	Skala:	1:2000

- Legenda:
-  - oś trasy projektowanej dwutorowej linii 400 kV relacji Mikułowa - Świebodzice
 -  - granica pasa technologicznego projektowanej linii 400 kV (pas podstawowy 2x35m)
 -  - granice terenu objętego wnioskiem
 -  - granice działek
 -  - obszar, w stosunku do którego decyzja o ustaleniu lokalizacji strategicznej inwestycji w zakresie sieci przesyłowej ma wywołać skutek, o którym mowa w Art. 22 ust. 1, na czas nieokreślony
 -  - oznaczenie numeru działki objętej wnioskiem

Działka nr 127/7, teryt: 021203_5.0016.127/7
 Działka nr 545, teryt: 021203_5.0016.545
 Działka nr 127/9, teryt: 021203_5.0016.127/9
 Działka nr 546, teryt: 021203_5.0016.546
 Działka nr 50, teryt: 021203_5.0016.50



Załącznik nr 1
 do Dec. [Pe - 74/21
 z dnia 2021.10.22

Z Urz. WOJEWODY DOLNOŚLĄSKIEGO
 E. Stachera
 ZASTĘPCA DYREKTORA WYDZIAŁU
 Infrastruktury



Oświadczam, że treść mapy stanowiąca podkład załącznika graficznego, jest zgodna z treścią aktualnej mapy zasadniczej lub w przypadku jej braku aktualnej mapy ewidencyjnej pozyskanej z Państwowego Zasobu Geodezyjnego i Kartograficznego
 • Licencja nr: GK-OG.6642.673.2021_0212_CL1 (powiat Iwówecki)

Załącznik nr 1: Granice terenu objętego wnioskiem, przedstawione na kopii aktualnej mapy zasadniczej lub w przypadku jej braku na kopii aktualnej mapy ewidencyjnej

Rys nr: 43
 Skala: 1:2000

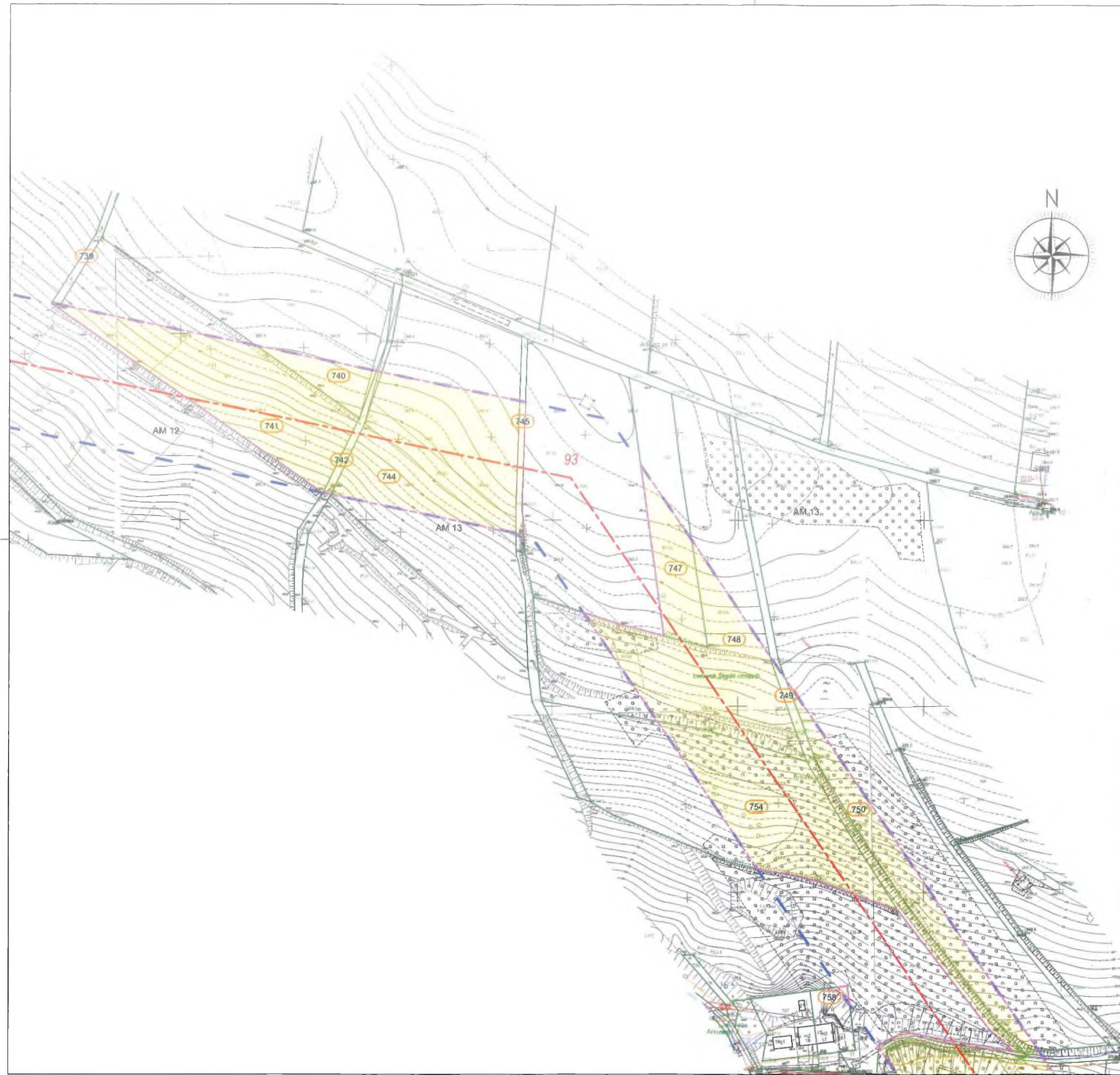
- Legenda:**
- - - - - oś trasy projektowanej dwutorowej linii 400 kV relacji Mikułowa - Świebodzice
 - - - - - granica pasa technologicznego projektowanej linii 400 kV (pas podstawowy 2x35m)
 - - - - - granice terenu objętego wnioskiem
 - - - - - granice działek
 - - - - - obszar, w stosunku do którego decyzja o ustaleniu lokalizacji strategicznej inwestycji w zakresie sieci przesyłowej ma wywołać skutek, o którym mowa w Art. 22 ust. 1, na czas nieokreślony
 - - oznaczenie numeru działki objętej wnioskiem

- Działka nr 31/1, teryt: 021203_5.0016.31/1
- Działka nr 31/2, teryt: 021203_5.0016.31/2
- Działka nr 27/1, teryt: 021203_5.0016.27/1
- Działka nr 25/2, teryt: 021203_5.0016.25/2
- Działka nr 43, teryt: 021203_5.0016.43
- Działka nr 26, teryt: 021203_5.0016.26
- Działka nr 18, teryt: 021203_5.0016.18
- Działka nr 4, teryt: 021203_5.0016.4
- Działka nr 5/1, teryt: 021203_5.0016.5/1
- Działka nr 735, teryt: 021203_4.0002.735
- Działka nr 737, teryt: 021203_4.0002.737

Załącznik nr 1
 do dec. I-Pe-74/21
 z dnia 2021. 10. 22

Z up. WOJEWODY DOLNOŚLĄSKIEGO

Ewa Siocheta
 ZASTĘPCA DYREKTORA WYDZIAŁU
 Infrastruktury



Oświadczam, że treść mapy stanowiąca podkład załącznika graficznego, jest zgodna z treścią aktualnej mapy zasadniczej lub w przypadku jej braku aktualnej mapy ewidencyjnej pozyskanej z Państwowego Zasobu Geodezyjnego i Kartograficznego
 • Licencja nr: GK-OG.6642.673.2021_0212_CL1 (powiat Iwówcecki)

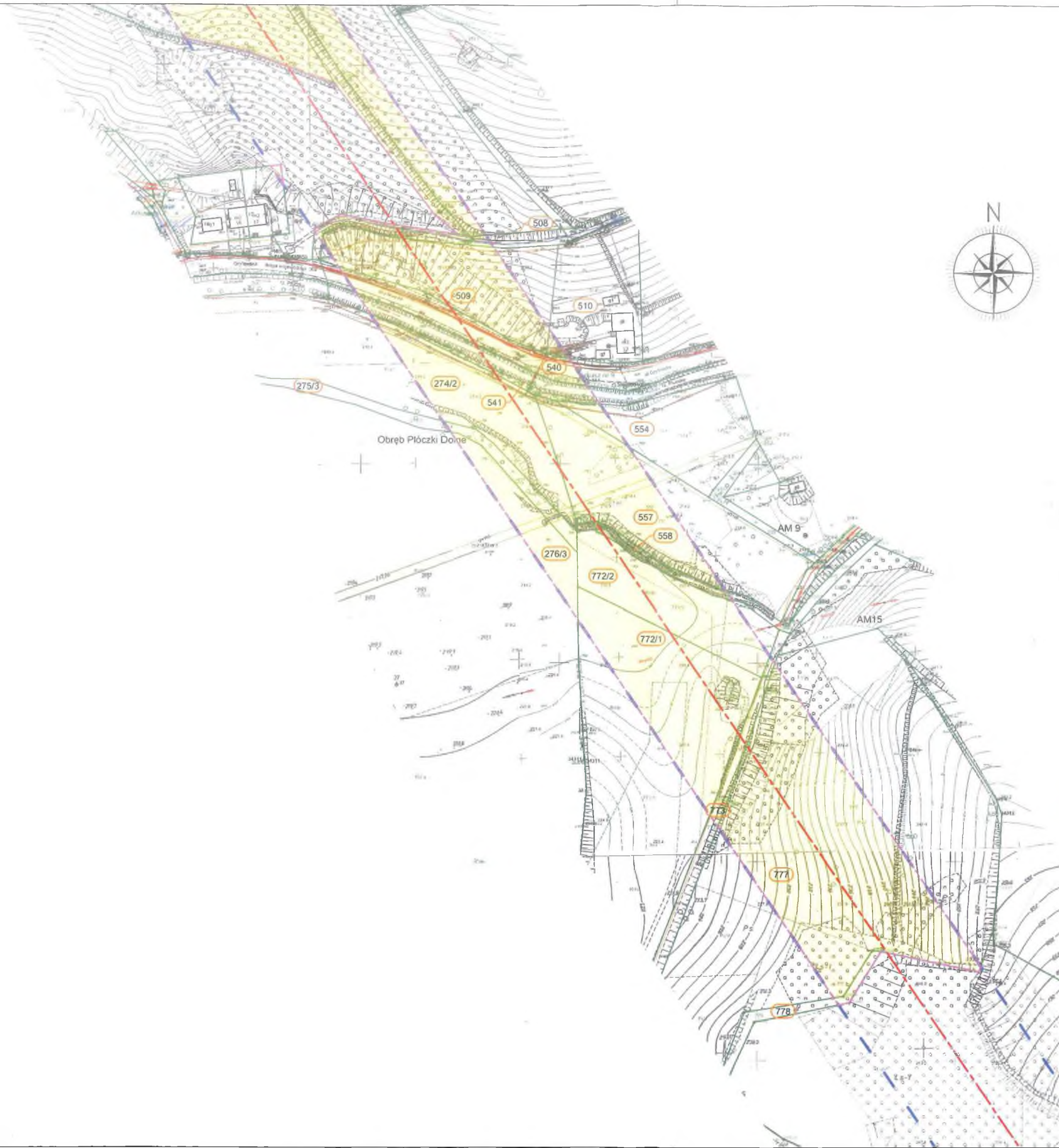
Załącznik nr 1: Granice terenu objętego wnioskiem, przedstawione na kopii aktualnej mapy zasadniczej lub w przypadku jej braku na kopii aktualnej mapy ewidencyjnej	Rys nr:	44
	Skala:	1:2000

- Legenda:
- - - - oś trasy projektowanej dwutorowej linii 400 kV relacji Mikułowa - Świebodzice
 - - - - granica pasa technologicznego projektowanej linii 400 kV (pas podstawowy 2x35m)
 - - - - granice terenu objętego wnioskiem
 - - - - granice działek
 - obszar, w stosunku do którego decyzja o ustaleniu lokalizacji strategicznej inwestycji w zakresie sieci przesyłowej ma wywołać skutek, o którym mowa w Art. 22 ust. 1, na czas nieokreślony
 - oznaczenie numeru działki objętej wnioskiem

- Działka nr 739, teryt: 021203_4.0002.739
- Działka nr 740, teryt: 021203_4.0002.740
- Działka nr 741, teryt: 021203_4.0002.741
- Działka nr 742, teryt: 021203_4.0002.742
- Działka nr 744, teryt: 021203_4.0002.744
- Działka nr 745, teryt: 021203_4.0002.745
- Działka nr 747, teryt: 021203_4.0002.747
- Działka nr 750, teryt: 021203_4.0002.750
- Działka nr 749, teryt: 021203_4.0002.749
- Działka nr 748, teryt: 021203_4.0002.748
- Działka nr 754, teryt: 021203_4.0002.754
- Działka nr 758, teryt: 021203_4.0002.758

Załącznik nr 1
 do uchwały I-PC-74/21
 z dnia 2021.10.22

Zup. WOJEWODY DOLNOŚLĄSKIEGO
 Ewa Janczyńska
 ZASTĘPCA DYREKTORA WYDZIAŁU
 Infrastruktury



Oświadczam, że treść mapy stanowiąca podkład załącznika graficznego, jest zgodna z treścią aktualnej mapy zasadniczej lub w przypadku jej braku aktualnej mapy ewidencyjnej pozyskanej z Państwowego Zasobu Geodezyjnego i Kartograficznego
 • Licencja nr: GK-OG.6642.673.2021_0212_CL1 (powiat lwówecki)

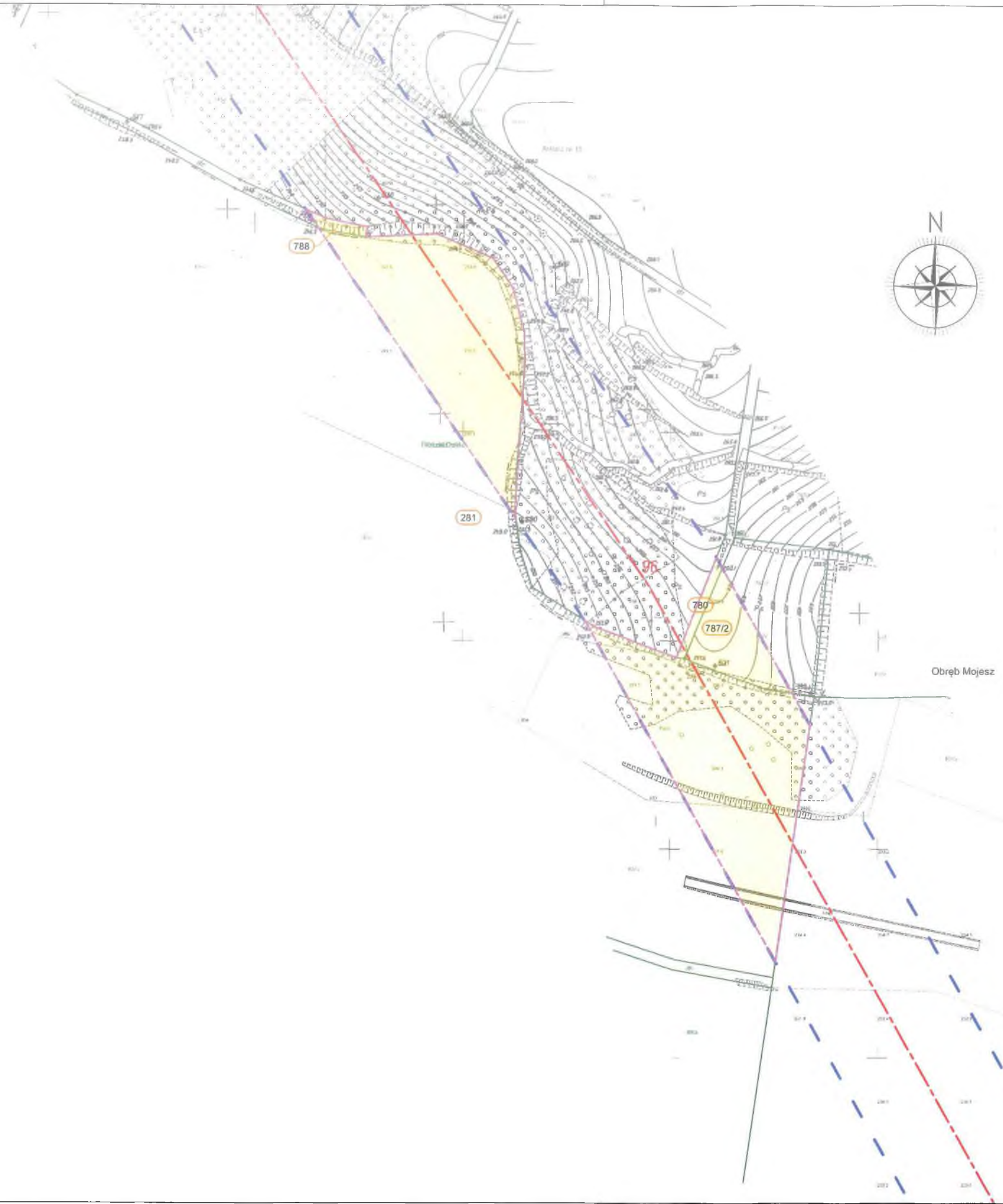
Załącznik nr 1: Granice terenu objętego wnioskiem, przedstawione na kopii aktualnej mapy zasadniczej lub w przypadku jej braku na kopii aktualnej mapy ewidencyjnej	Rys nr 45
	Skala: 1:2000

- Legenda:
- - - - oś trasy projektowanej dwutorowej linii 400 kV relacji Mikutowa - Świebodzice
 - - - - granica pasa technologicznego projektowanej linii 400 kV (pas podstawowy 2x35m)
 - granice terenu objętego wnioskiem
 - granice działek
 - obszar, w stosunku do którego decyzja o ustaleniu lokalizacji strategicznej inwestycji w zakresie sieci przesyłowej ma wywołać skutek, o którym mowa w Art. 22 ust. 1, na czas nieokreślony
 - oznaczenie numeru działki objętej wnioskiem

- Działka nr 508, teryt: 021203_4.0002.508
- Działka nr 510, teryt: 021203_4.0002.510
- Działka nr 509, teryt: 021203_4.0002.509
- Działka nr 540, teryt: 021203_4.0002.540
- Działka nr 554, teryt: 021203_4.0002.554
- Działka nr 541, teryt: 021203_4.0002.541
- Działka nr 275/3, teryt: 021203_5.0016.275/3
- Działka nr 276/3, teryt: 021203_5.0016.276/3
- Działka nr 274/2, teryt: 021203_5.0016.274/2
- Działka nr 557, teryt: 021203_4.0002.557
- Działka nr 558, teryt: 021203_4.0002.558
- Działka nr 772/2, teryt: 021203_4.0002.772/2
- Działka nr 772/1, teryt: 021203_4.0002.772/1
- Działka nr 773, teryt: 021203_4.0002.773
- Działka nr 777, teryt: 021203_4.0002.777
- Działka nr 778, teryt: 021203_4.0002.778

Załącznik nr 1
 do Dec. I-Pe - 74/21
 z dnia 2021.10.22

Z up. WOJEWODY DOLNOŚLĄSKIEGO
 Ewa Szymańska
 ZASTĘPCA DYREKTORA WYDZIAŁU
 Infrastruktury



Oświadczam, że treść mapy stanowiąca podkład załącznika graficznego, jest zgodna z treścią aktualnej mapy zasadniczej lub w przypadku jej braku aktualnej mapy ewidencyjnej pozyskanej z Państwowego Zasobu Geodezyjnego i Kartograficznego
 • Licencja nr: GK-OG.6642.673.2021_0212_CL1 (powiat lwówecki)

Załącznik nr 1: Granice terenu objętego wnioskiem, przedstawione na kopii aktualnej mapy zasadniczej lub w przypadku jej braku na kopii aktualnej mapy ewidencyjnej	Rys nr:	46
	Skala:	1:2000

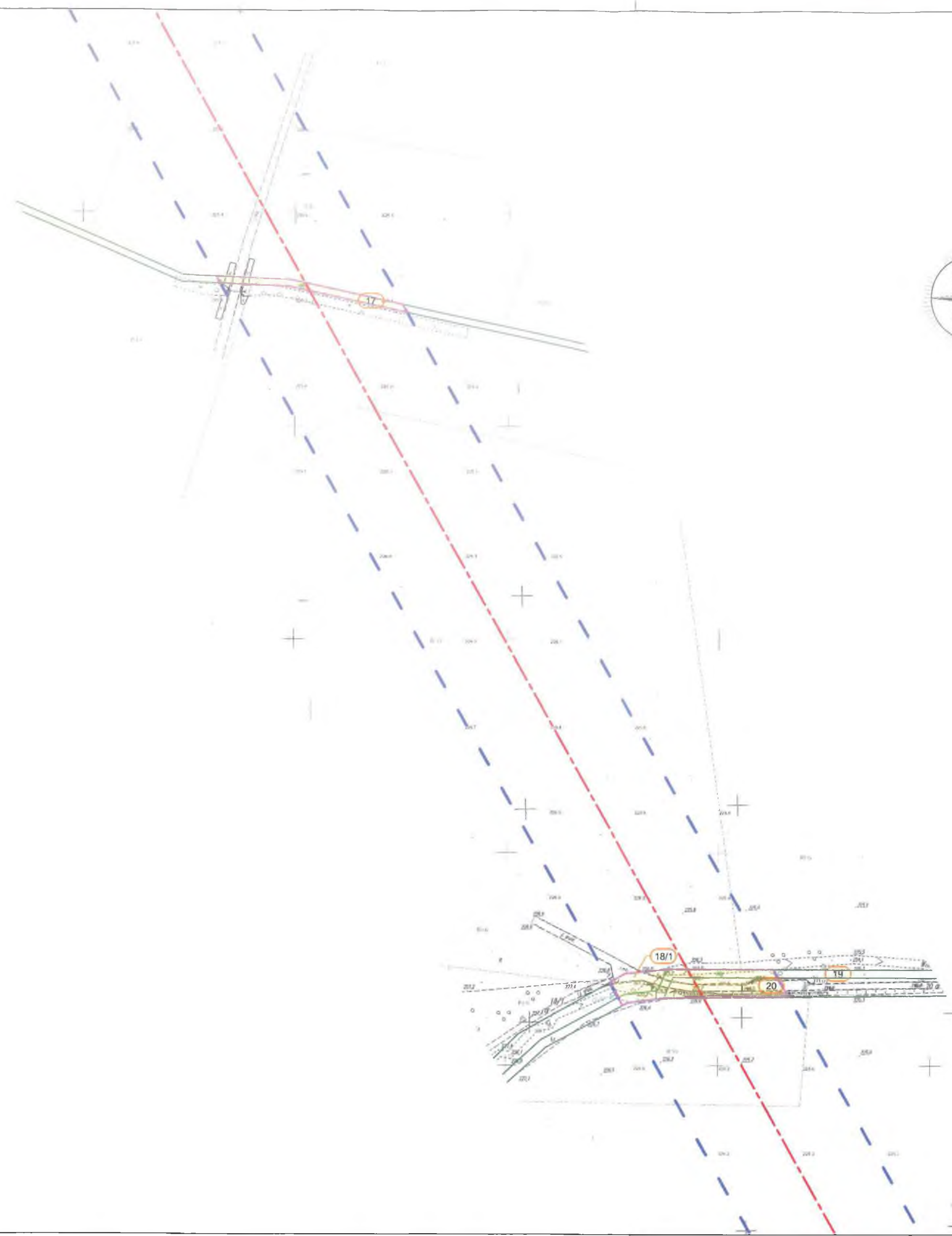
- Legenda:**
- oś trasy projektowanej dwutorowej linii 400 kV relacji Mikułowa - Świebodzice
 - granica pasa technologicznego projektowanej linii 400 kV (pas podstawowy 2x35m)
 - granice terenu objętego wnioskiem
 - granice działek
 - obszar, w stosunku do którego decyzja o ustaleniu lokalizacji strategicznej inwestycji w zakresie sieci przesyłowej ma wywołać skutek, o którym mowa w Art. 22 ust. 1, na czas nieokreślony
 - oznaczenie numeru działki objętej wnioskiem

Działka nr 788, teryt: 021203_4.0002.788
 Działka nr 780, teryt: 021203_4.0002.780
 Działka nr 787/2, teryt: 021203_4.0002.787/2
 Działka nr 281, teryt: 021203_5.0016.281

Załącznik nr
 I-Pe-74/27
 data 2021.10.22

Z up. WOJEWODY DOLNOŚLĄSKIEGO

mgr inż. *[Signature]*
 ZASTĘPCA DYREKTORA WYDZIAŁU
 Infrastruktury



Oświadczam, że treść mapy stanowiąca podkład załącznika graficznego, jest zgodna z treścią aktualnej mapy zasadniczej lub w przypadku jej braku aktualnej mapy ewidencyjnej pozyskanej z Państwowego Zasobu Geodezyjnego i Kartograficznego
 • Licencja nr: GK-OG.6642.673.2021_0212_CL1 (powiat lwówecki)

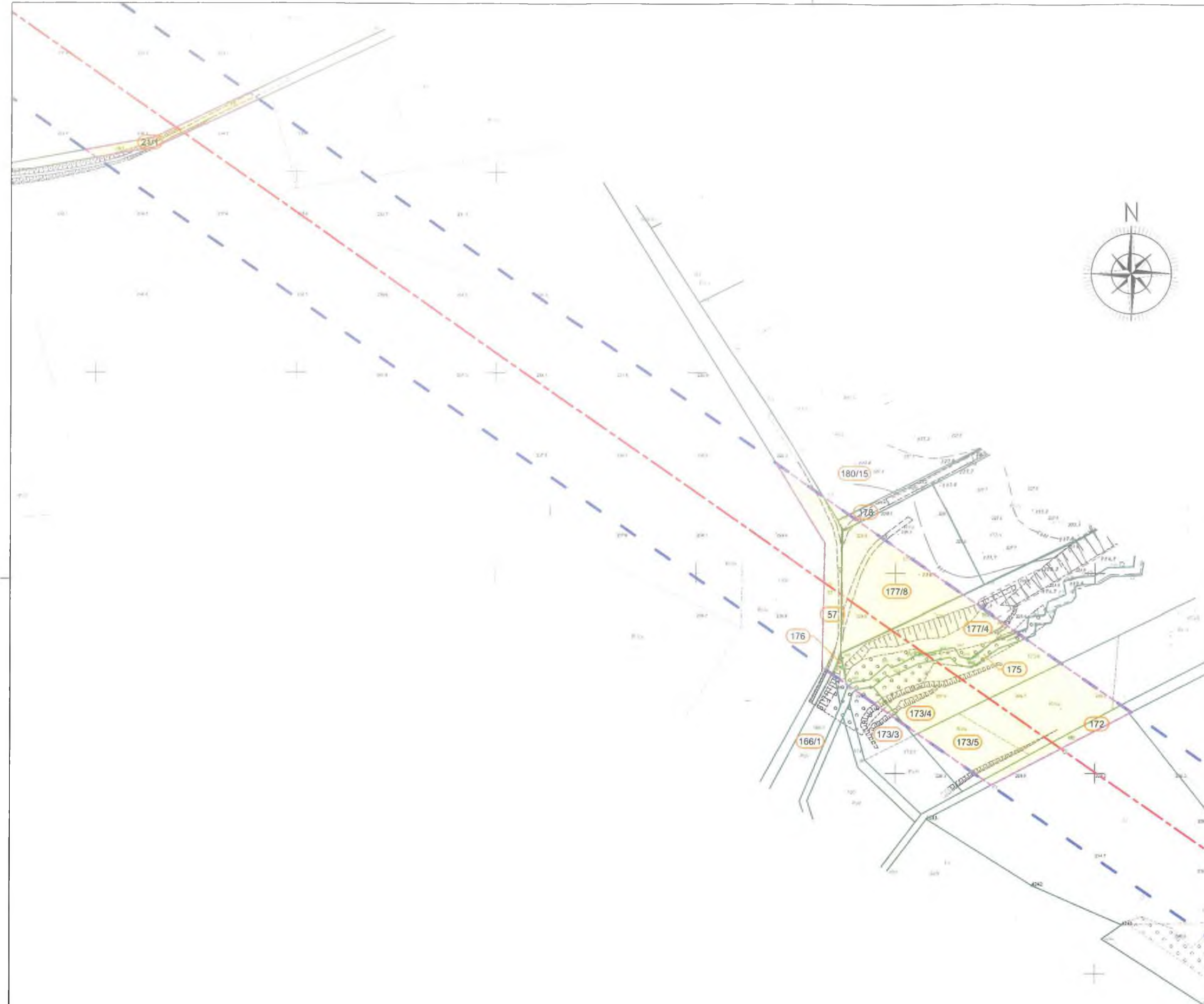
Załącznik nr 1: Granice terenu objętego wnioskiem, przedstawione na kopii aktualnej mapy zasadniczej lub w przypadku jej braku na kopii aktualnej mapy ewidencyjnej	Rys nr: 47
	Skala: 1:2000

- Legenda:**
- - oś trasy projektowanej dwutorowej linii 400 kV relacji Mikulowa - Świebodzice
 - - granica pasa technologicznego projektowanej linii 400 kV (pas podstawowy 2x35m)
 - - granice terenu objętego wnioskiem
 - — — — — - granice działek
 - obszar, w stosunku do którego decyzja o ustaleniu lokalizacji strategicznej inwestycji w zakresie sieci przesyłowej ma wywołać skutek, o którym mowa w Art. 22 ust. 1, na czas nieokreślony
 - oznaczenie numeru działki objętej wnioskiem

Działka nr 17, teryt: 021203_5.0011.17
 Działka nr 18/1, teryt: 021203_5.0011.18/1
 Działka nr 19, teryt: 021203_5.0011.19
 Działka nr 20, teryt: 021203_5.0011.20

Załącznik nr 1
 I - Pe - 74/21
 2021.10.22

Z up. WOJEWODY DOLNOŚLĄSKIEGO
 Ewa Michera
 ZASTĘPCA DYREKTORA WYDZIAŁU
 Infrastruktury



Oświadczam, że treść mapy stanowiąca podkład załącznika graficznego, jest zgodna z treścią aktualnej mapy zasadniczej lub w przypadku jej braku aktualnej mapy ewidencyjnej pozyskanej z Państwowego Zasobu Geodezyjnego i Kartograficznego
 • Licencja nr: GK-OG.6642.673.2021_0212_CL1 (powiat Iwówcecki)

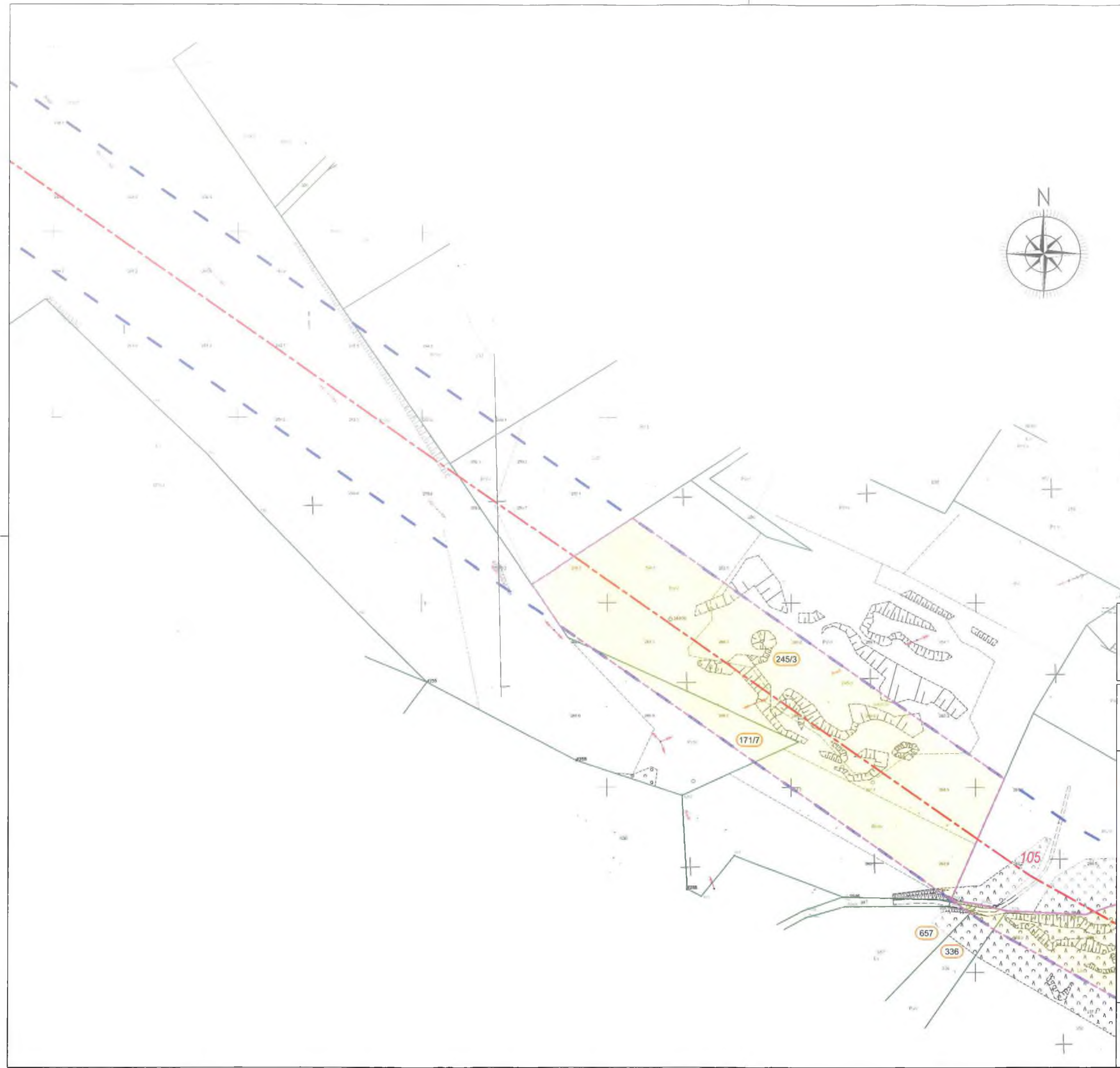
Załącznik nr 1: Granice terenu objętego wnioskiem, przedstawione na kopii aktualnej mapy zasadniczej lub w przypadku jej braku na kopii aktualnej mapy ewidencyjnej	Rys nr: 48
	Skala: 1:2000

- Legenda:
- oś trasy projektowanej dwutorowej linii 400 kV relacji Mikułowa - Świebodzice
 - granica pasa technologicznego projektowanej linii 400 kV (pas podstawowy 2x35m)
 - granice terenu objętego wnioskiem
 - granice działek
 - obszar, w stosunku do którego decyzja o ustaleniu lokalizacji strategicznej inwestycji w zakresie sieci przesyłowej ma wywołać skutek, o którym mowa w Art. 22 ust. 1, na czas nieokreślony
 - oznaczenie numeru działki objętej wnioskiem

- Działka nr 21/1, teryt: 021203_5.0011.21/1
- Działka nr 180/15, teryt: 021203_5.0011.180/15
- Działka nr 178, teryt: 021203_5.0011.178
- Działka nr 176, teryt: 021203_5.0011.176
- Działka nr 166/1, teryt: 021203_5.0011.166/1
- Działka nr 57, teryt: 021203_5.0011.57
- Działka nr 177/8, teryt: 021203_5.0011.177/8
- Działka nr 177/4, teryt: 021203_5.0011.177/4
- Działka nr 173/3, teryt: 021203_5.0011.173/3
- Działka nr 175, teryt: 021203_5.0011.175
- Działka nr 173/4, teryt: 021203_5.0011.173/4
- Działka nr 173/5, teryt: 021203_5.0011.173/5
- Działka nr 172, teryt: 021203_5.0011.172

Załącznik nr 1
 OI (AC) I - Pe - 74/21
 z dnia 2021-10-22

Z up. WOJEWODY DOLNOŚLĄSKIEGO
Ewa Kuchera
 ZASTĘPCA DYREKTORA WYDZIAŁU
 Infrastruktury



Oświadczam, że treść mapy stanowiąca podkład załącznika graficznego, jest zgodna z treścią aktualnej mapy zasadniczej lub w przypadku jej braku aktualnej mapy ewidencyjnej pozyskanej z Państwowego Zasobu Geodezyjnego i Kartograficznego
 • Licencja nr: GK-OG.6642.673.2021_0212_CL1 (powiat lwówecki)

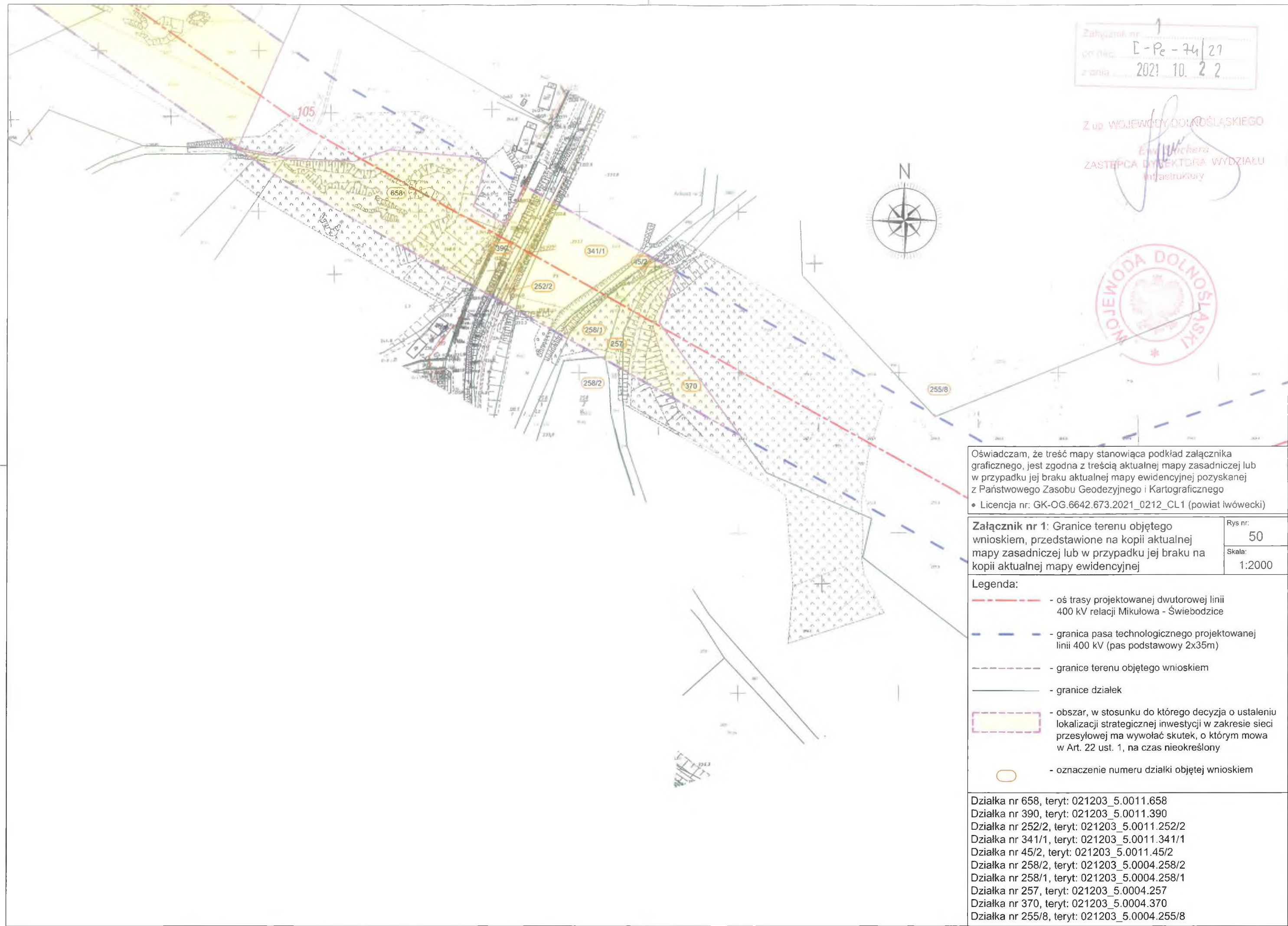
Załącznik nr 1: Granice terenu objętego wnioskiem, przedstawione na kopii aktualnej mapy zasadniczej lub w przypadku jej braku na kopii aktualnej mapy ewidencyjnej	Rys nr:	49
	Skala:	1:2000

- Legenda:
- oś trasy projektowanej dwutorowej linii 400 kV relacji Mikułowa - Świebodzice
 - granica pasa technologicznego projektowanej linii 400 kV (pas podstawowy 2x35m)
 - granice terenu objętego wnioskiem
 - granice działek
 - obszar, w stosunku do którego decyzja o ustaleniu lokalizacji strategicznej inwestycji w zakresie sieci przesyłowej ma wywołać skutek, o którym mowa w Art. 22 ust. 1, na czas nieokreślony
 - oznaczenie numeru działki objętej wnioskiem

Działka nr 171/7, teryt: 021203_5.0011.171/7
 Działka nr 245/3, teryt: 021203_5.0011.245/3
 Działka nr 336, teryt: 021203_5.0011.336
 Działka nr 657, teryt: 021203_5.0011.657

Załącznik nr 1
 Orzeczenie: [Pe-74/27
 z dnia: 2021.10.22

Z UP WOJEWODY DOLNOŚLASKIEGO
 Ewa Wichera
 ZASTĘPCA DYREKTORA WYDZIAŁU
 Infrastruktury



Oświadczam, że treść mapy stanowiąca podkład załącznika graficznego, jest zgodna z treścią aktualnej mapy zasadniczej lub w przypadku jej braku aktualnej mapy ewidencyjnej pozyskanej z Państwowego Zasobu Geodezyjnego i Kartograficznego
 • Licencja nr: GK-OG.6642.673.2021_0212_CL1 (powiat Iwówcecki)

Załącznik nr 1: Granice terenu objętego wnioskiem, przedstawione na kopii aktualnej mapy zasadniczej lub w przypadku jej braku na kopii aktualnej mapy ewidencyjnej	Rys nr:	50
	Skala:	1:2000

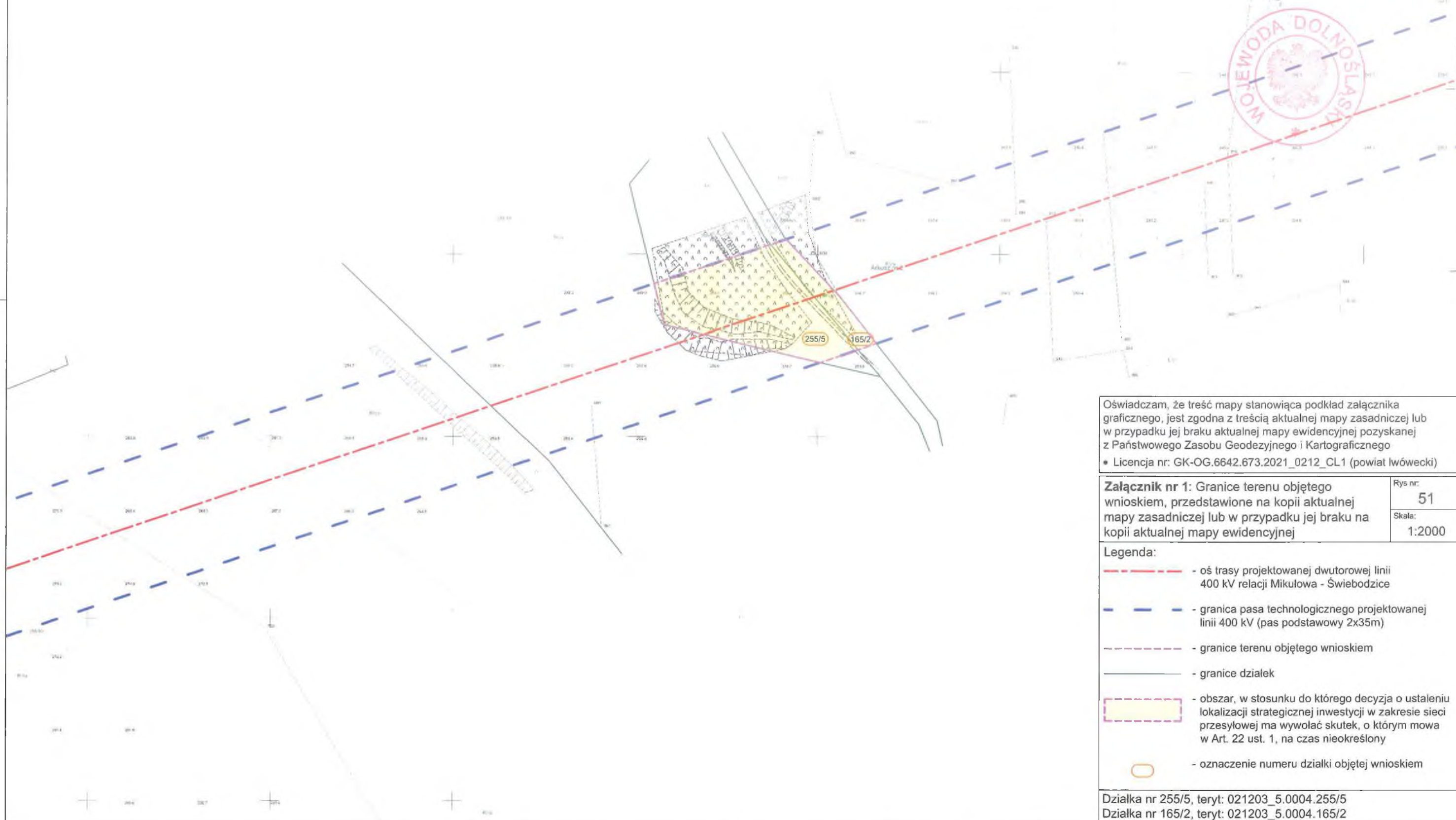
- Legenda:**
- oś trasy projektowanej dwutorowej linii 400 kV relacji Mikulowa - Świebodzice
 - granica pasa technologicznego projektowanej linii 400 kV (pas podstawowy 2x35m)
 - granice terenu objętego wnioskiem
 - granice działek
 - obszar, w stosunku do którego decyzja o ustaleniu lokalizacji strategicznej inwestycji w zakresie sieci przesyłowej ma wywołać skutek, o którym mowa w Art. 22 ust. 1, na czas nieokreślony
 - oznaczenie numeru działki objętej wnioskiem

- Działka nr 658, teryt: 021203_5.0011.658
- Działka nr 390, teryt: 021203_5.0011.390
- Działka nr 252/2, teryt: 021203_5.0011.252/2
- Działka nr 341/1, teryt: 021203_5.0011.341/1
- Działka nr 45/2, teryt: 021203_5.0011.45/2
- Działka nr 258/2, teryt: 021203_5.0004.258/2
- Działka nr 258/1, teryt: 021203_5.0004.258/1
- Działka nr 257, teryt: 021203_5.0004.257
- Działka nr 370, teryt: 021203_5.0004.370
- Działka nr 255/8, teryt: 021203_5.0004.255/8

Załącznik nr 1
 Sygn. I - Pe - 74 / 21
 z dnia 2021. 10. 22



Z up. WOJEWODY DOLNOŚLĄSKIEGO
 Ewa Stachera
 ZASTĘPCA DYREKTORA WYDZIAŁU
 Infrastruktury



Oświadczam, że treść mapy stanowiąca podkład załącznika graficznego, jest zgodna z treścią aktualnej mapy zasadniczej lub w przypadku jej braku aktualnej mapy ewidencyjnej pozyskanej z Państwowego Zasobu Geodezyjnego i Kartograficznego
 • Licencja nr: GK-OG.6642.673.2021_0212_CL1 (powiat lwówecki)

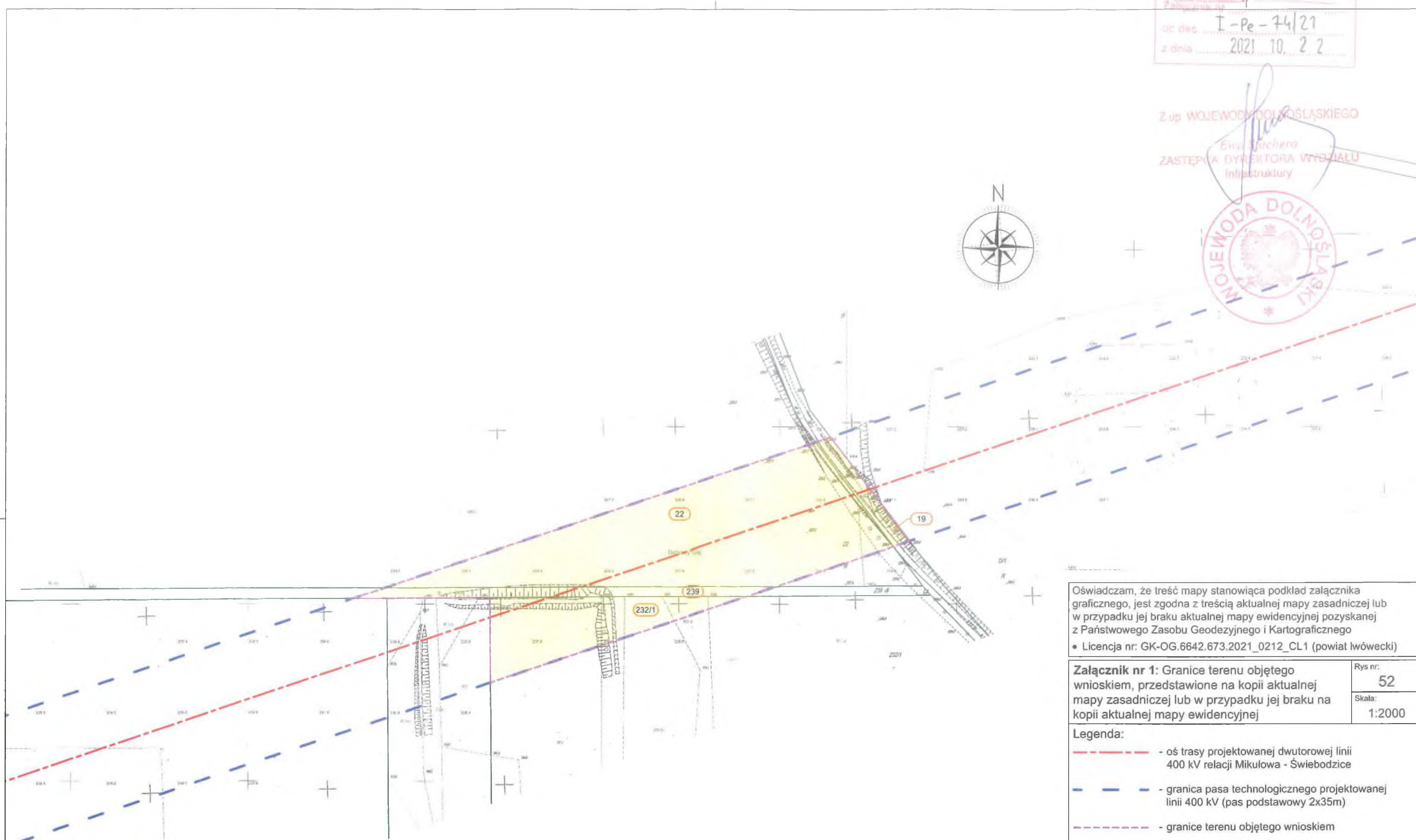
Załącznik nr 1: Granice terenu objętego wnioskiem, przedstawione na kopii aktualnej mapy zasadniczej lub w przypadku jej braku na kopii aktualnej mapy ewidencyjnej	Rys nr: 51
	Skala: 1:2000

- Legenda:**
- oś trasy projektowanej dwutorowej linii 400 kV relacji Mikułowa - Świebodzice
 - granica pasa technologicznego projektowanej linii 400 kV (pas podstawowy 2x35m)
 - granice terenu objętego wnioskiem
 - granice działek
 - obszar, w stosunku do którego decyzja o ustaleniu lokalizacji strategicznej inwestycji w zakresie sieci przesyłowej ma wywołać skutek, o którym mowa w Art. 22 ust. 1, na czas nieokreślony
 - oznaczenie numeru działki objętej wnioskiem

Działka nr 255/5, teryt: 021203_5.0004.255/5
 Działka nr 165/2, teryt: 021203_5.0004.165/2

Załącznik nr 1
 uc dec I-Pe-74/21
 z dnia 2021.10.22

Z up. WOJEWODY DOLNOŚLĄSKIEGO
 Ewa Wachera
 ZASTĘPCA DYREKTORA WYDZIAŁU
 Infrastruktury

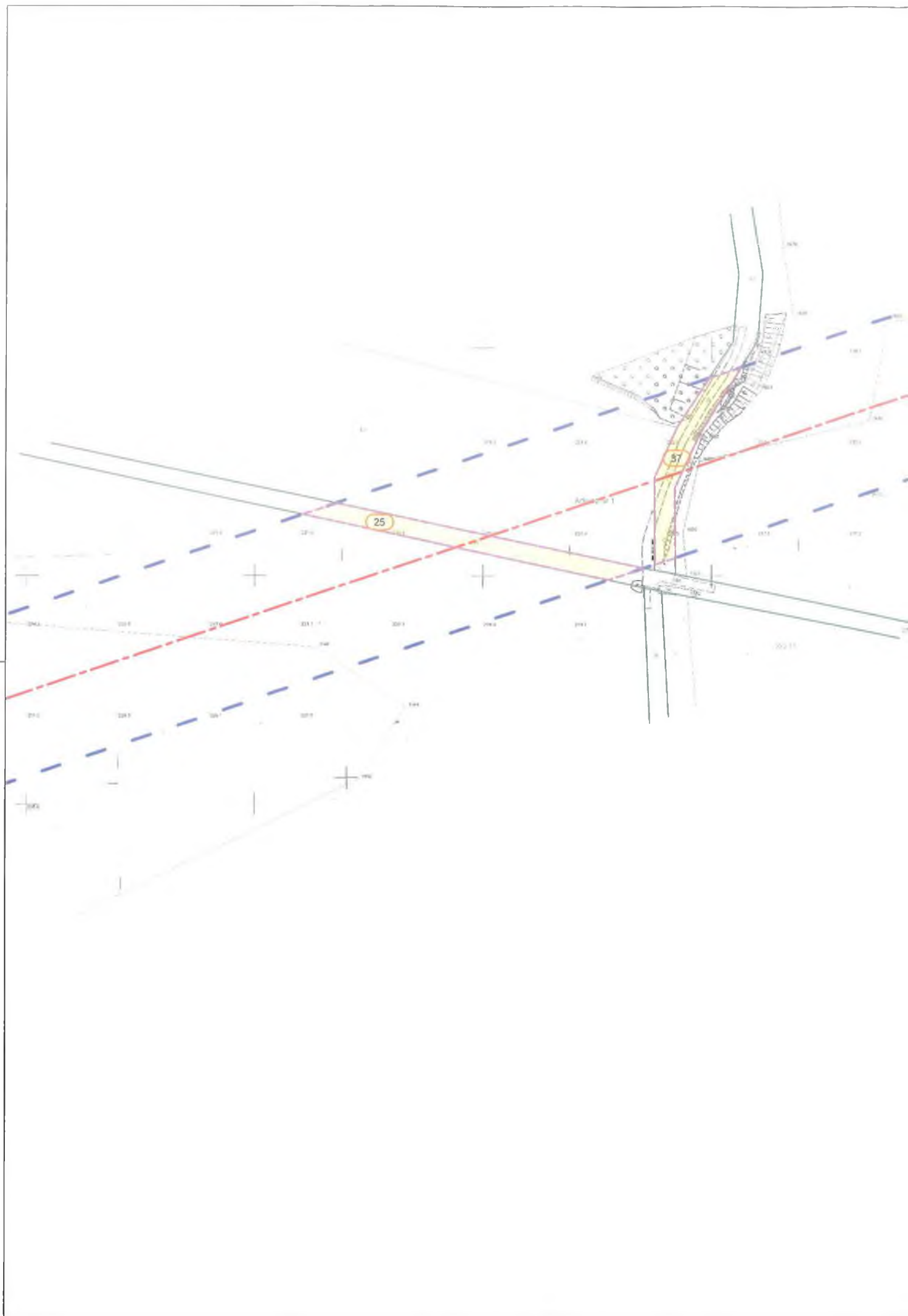


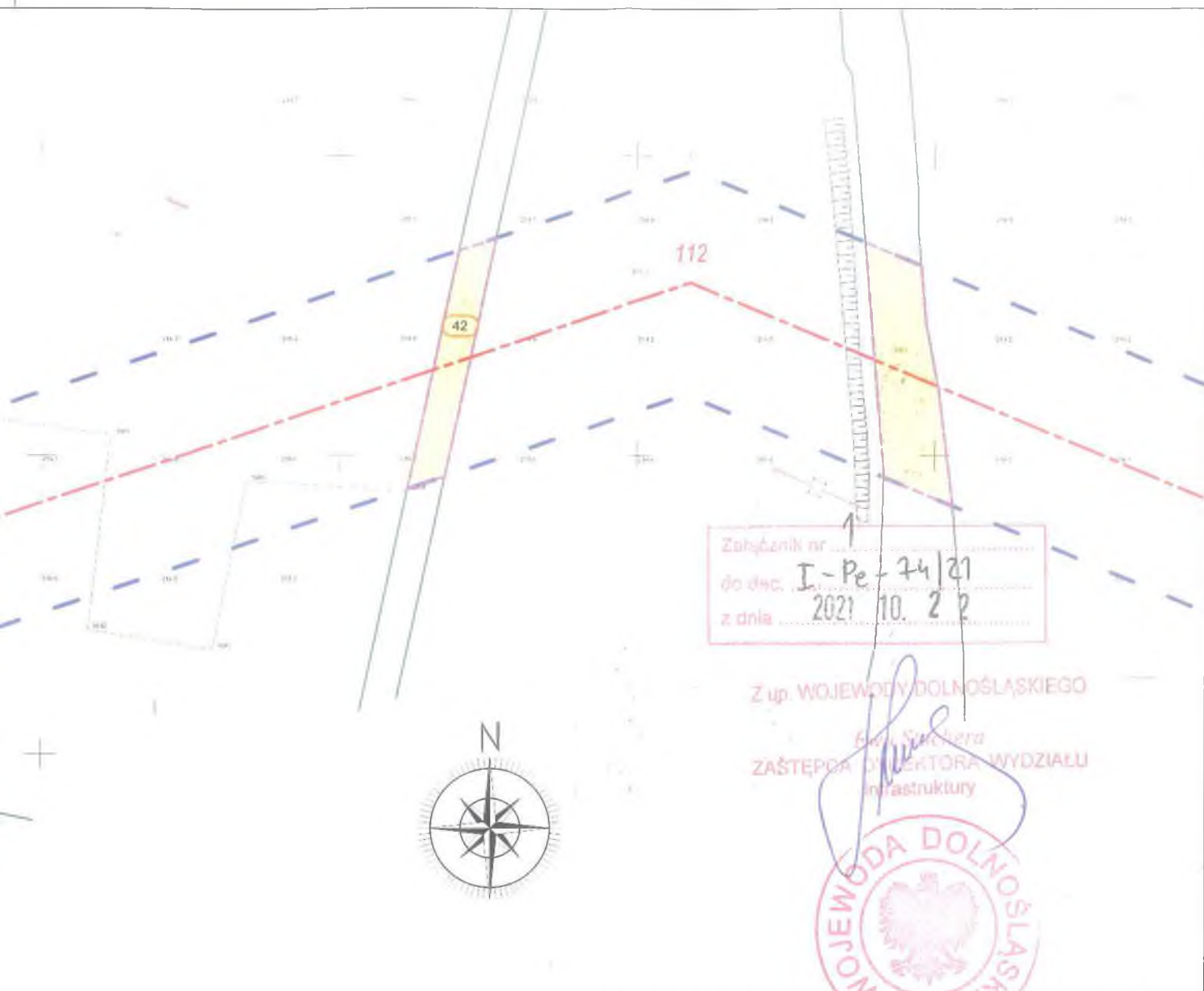
Oświadczam, że treść mapy stanowiąca podkład załącznika graficznego, jest zgodna z treścią aktualnej mapy zasadniczej lub w przypadku jej braku aktualnej mapy ewidencyjnej pozyskanej z Państwowego Zasobu Geodezyjnego i Kartograficznego
 • Licencja nr: GK-OG.6642.673.2021_0212_CL1 (powiat lwówecki)

Załącznik nr 1: Granice terenu objętego wnioskiem, przedstawione na kopii aktualnej mapy zasadniczej lub w przypadku jej braku na kopii aktualnej mapy ewidencyjnej	Rys nr:	52
	Skala:	1:2000

- Legenda:**
- oś trasy projektowanej dwutorowej linii 400 kV relacji Mikulowa - Świebodzice
 - granica pasa technologicznego projektowanej linii 400 kV (pas podstawowy 2x35m)
 - granice terenu objętego wnioskiem
 - granice działek
 - obszar, w stosunku do którego decyzja o ustaleniu lokalizacji strategicznej inwestycji w zakresie sieci przesyłowej ma wywołać skutek, o którym mowa w Art. 22 ust. 1, na czas nieokreślony
 - oznaczenie numeru działki objętej wnioskiem

Działka nr 232/1, teryt: 021203_5.0004.232/1
 Działka nr 239, teryt: 021203_5.0004.239
 Działka nr 22, teryt: 021203_5.0004.22
 Działka nr 19, teryt: 021203_5.0004.19





Załącznik nr 1
 do dec. I - Pe - 74/21
 z dnia 2021 10 22

Z up. WOJEWODY DOLNOŚLĄSKIEGO
 ZASTĘPCA DYREKTORA WYDZIAŁU
 Infrastruktury



Oświadczam, że treść mapy stanowiąca podkład załącznika graficznego, jest zgodna z treścią aktualnej mapy zasadniczej lub w przypadku jej braku aktualnej mapy ewidencyjnej pozyskanej z Państwowego Zasobu Geodezyjnego i Kartograficznego
 • Licencja nr: GK-OG.6642.673.2021_0212_CL1 (powiat Iwówecki)

Załącznik nr 1: Granice terenu objętego wnioskiem, przedstawione na kopii aktualnej mapy zasadniczej lub w przypadku jej braku na kopii aktualnej mapy ewidencyjnej	Rys nr: 53
	Skala: 1:2000

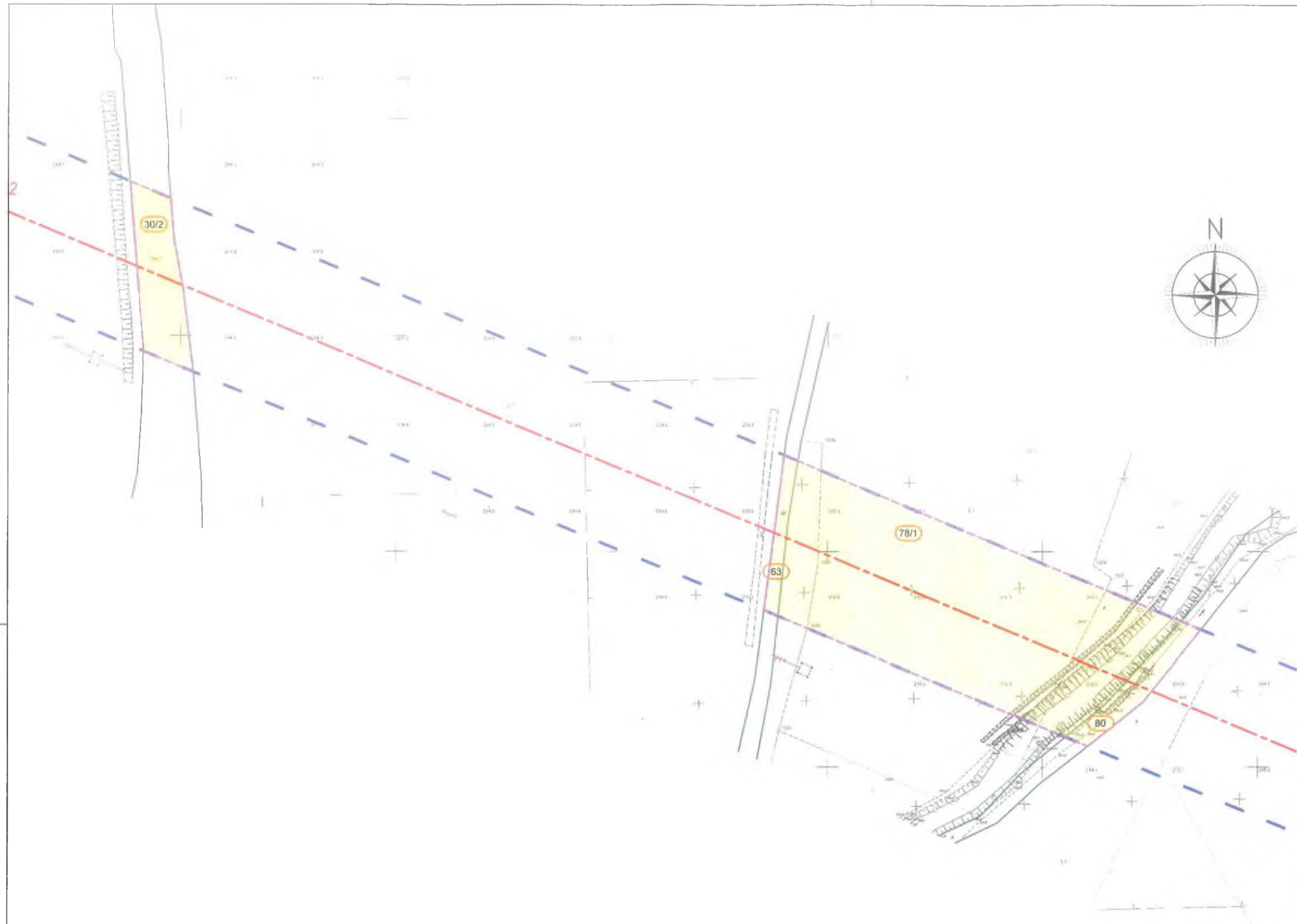
- Legenda:**
- - - - - - oś trasy projektowanej dwutorowej linii 400 kV relacji Mikułowa - Świebodzice
 - - - - - - granica pasa technologicznego projektowanej linii 400 kV (pas podstawowy 2x35m)
 - - - - - - granice terenu objętego wnioskiem
 - - - - - - granice działek
 - obszar, w stosunku do którego decyzja o ustaleniu lokalizacji strategicznej inwestycji w zakresie sieci przesyłowej ma wywołać skutek, o którym mowa w Art. 22 ust. 1, na czas nieokreślony
 - oznaczenie numeru działki objętej wnioskiem

Działka nr 25, teryt: 021203_5.0004.25
 Działka nr 37, teryt: 021203_5.0004.37
 Działka nr 42, teryt: 021203_5.0004.42

Załącznik nr 1
 do dec. I - Pe - 74 / 21
 z dnia 2021. 10. 22

Z up. WOJEWODY DOLNOŚLĄSKIEGO

Ewa Michnera
 ZASTĘPCA DYREKTORA WYDZIAŁU
 Infrastruktury



Oświadczam, że treść mapy stanowiąca podkład załącznika graficznego, jest zgodna z treścią aktualnej mapy zasadniczej lub w przypadku jej braku aktualnej mapy ewidencyjnej pozyskanej z Państwowego Zasobu Geodezyjnego i Kartograficznego
 • Licencja nr: GK-OG.6642.673.2021_0212_CL1 (powiat lwówecki)

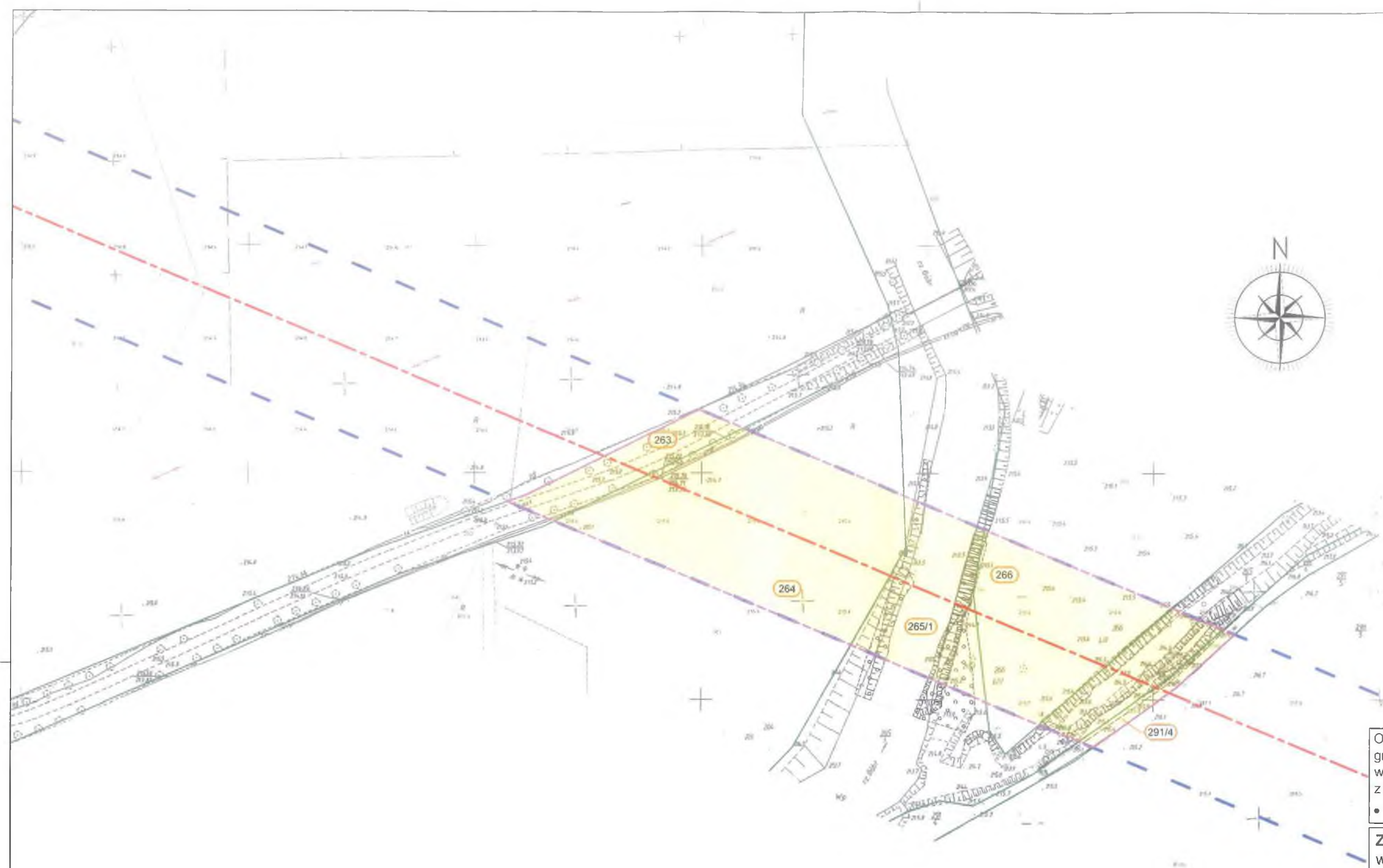
Załącznik nr 1: Granice terenu objętego wnioskiem, przedstawione na kopii aktualnej mapy zasadniczej lub w przypadku jej braku na kopii aktualnej mapy ewidencyjnej	Rys nr:	54
	Skala:	1:2000

- Legenda:**
- oś trasy projektowanej dwutorowej linii 400 kV relacji Mikulowa - Świebodzice
 - granica pasa technologicznego projektowanej linii 400 kV (pas podstawowy 2x35m)
 - granice terenu objętego wnioskiem
 - granice działek
 - obszar, w stosunku do którego decyzja o ustaleniu lokalizacji strategicznej inwestycji w zakresie sieci przesyłowej ma wywołać skutek, o którym mowa w Art. 22 ust. 1, na czas nieokreślony
 - oznaczenie numeru działki objętej wnioskiem

Działka nr 30/2, teryt: 021203_5.0004.30/2
 Działka nr 63, teryt: 021203_5.0004.63
 Działka nr 78/1, teryt: 021203_5.0004.78/1
 Działka nr 80, teryt: 021203_5.0004.80

Załącznik nr 1
 of. dnc. I - Pe - 74 / 21
 z dnia 2021. 10. 22

Zup WOJEWODY DOLNOŚLĄSKIEGO
Ewa Kuchera
 ZASTĘPCA DYREKTORA WYDZIAŁU
 Infrastruktury



Oświadczam, że treść mapy stanowiąca podkład załącznika graficznego, jest zgodna z treścią aktualnej mapy zasadniczej lub w przypadku jej braku aktualnej mapy ewidencyjnej pozyskanej z Państwowego Zasobu Geodezyjnego i Kartograficznego
 • Licencja nr: GK-OG.6642.673.2021_0212_CL1 (powiat lwówecki)

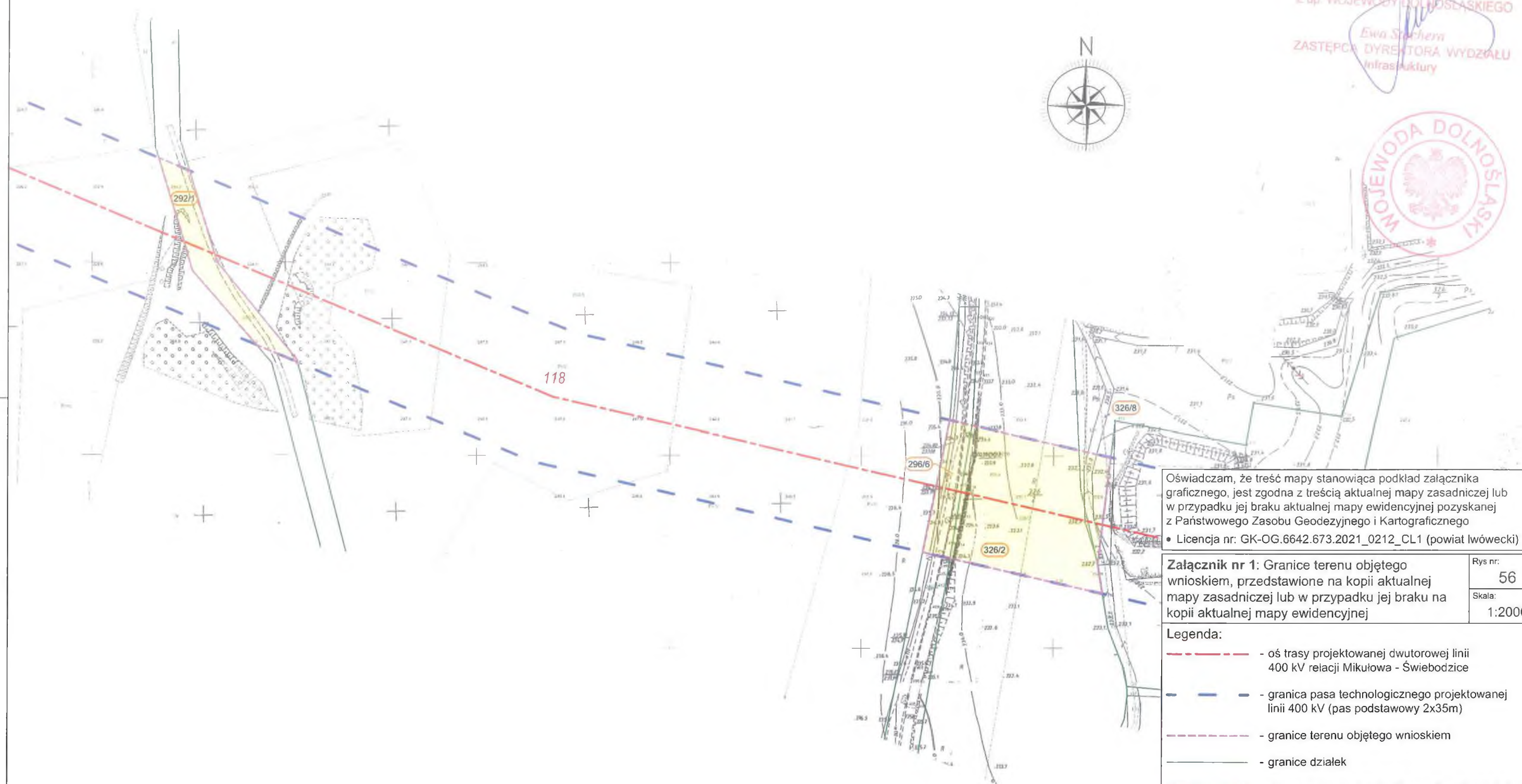
Załącznik nr 1: Granice terenu objętego wnioskiem, przedstawione na kopii aktualnej mapy zasadniczej lub w przypadku jej braku na kopii aktualnej mapy ewidencyjnej	Rys nr: 55
	Skala: 1:2000

- Legenda:
- oś trasy projektowanej dwutorowej linii 400 kV relacji Mikulowa - Świebodzice
 - granica pasa technologicznego projektowanej linii 400 kV (pas podstawowy 2x35m)
 - granice terenu objętego wnioskiem
 - granice działek
 - obszar, w stosunku do którego decyzja o ustaleniu lokalizacji strategicznej inwestycji w zakresie sieci przesyłowej ma wywołać skutek, o którym mowa w Art. 22 ust. 1, na czas nieokreślony
 - oznaczenie numeru działki objętej wnioskiem

Działka nr 263, teryt: 021203_5.0024.263
 Działka nr 264, teryt: 021203_5.0024.264
 Działka nr 266, teryt: 021203_5.0024.266
 Działka nr 265/1, teryt: 021203_5.0024.265/1
 Działka nr 291/4, teryt: 021203_5.0024.291/4

Załącznik nr 1
 nr skł. I - Pe - 74/21
 z dnia 2021.10.22

Z up. WOJEWODY DOLNOŚLĄSKIEGO
Ewa Spachera
 ZASTĘPCA DYREKTORA WYDZIAŁU
 Infrastruktury



Oświadczam, że treść mapy stanowiąca podkład załącznika graficznego, jest zgodna z treścią aktualnej mapy zasadniczej lub w przypadku jej braku aktualnej mapy ewidencyjnej pozyskanej z Państwowego Zasobu Geodezyjnego i Kartograficznego
 • Licencja nr: GK-OG.6642.673.2021_0212_CL1 (powiat lwówecki)

Załącznik nr 1: Granice terenu objętego wnioskiem, przedstawione na kopii aktualnej mapy zasadniczej lub w przypadku jej braku na kopii aktualnej mapy ewidencyjnej

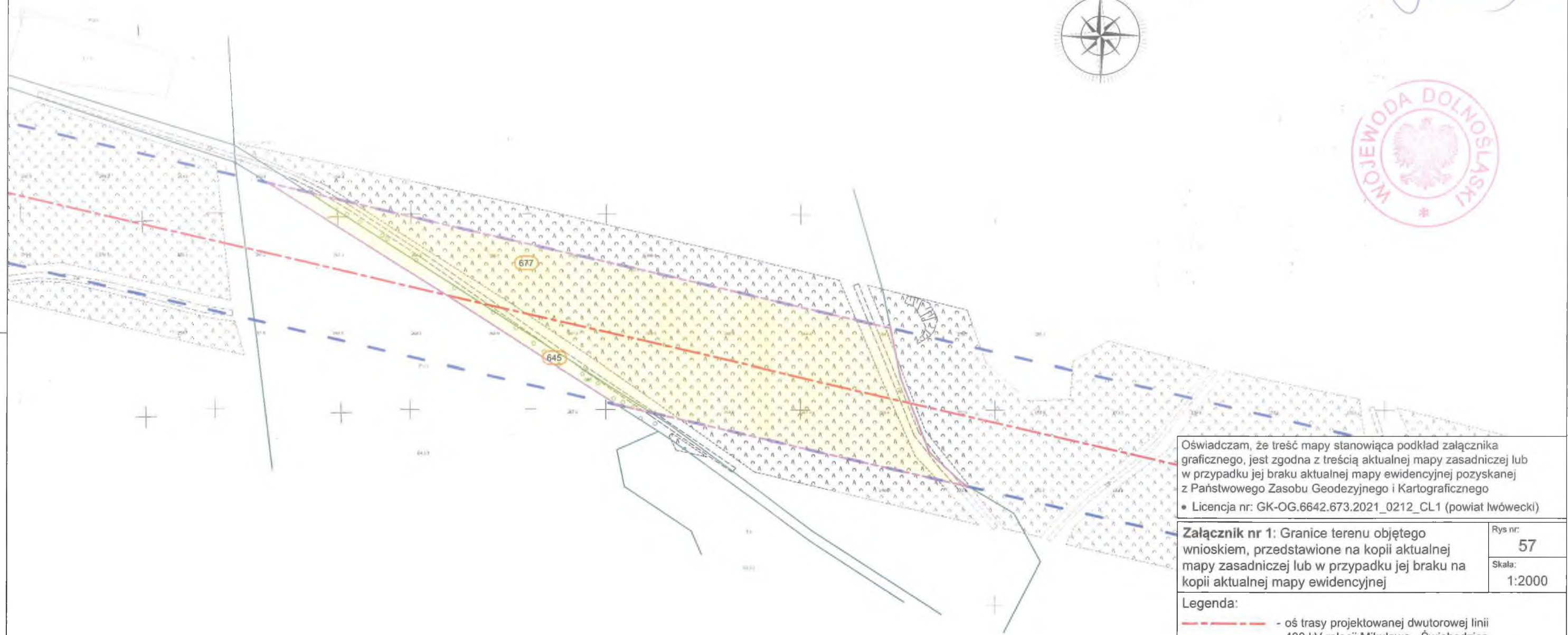
Rys nr: 56
 Skala: 1:2000

- Legenda:**
- - - - - oś trasy projektowanej dwutorowej linii 400 kV relacji Mikułowa - Świebodzice
 - - - - - granica pasa technologicznego projektowanej linii 400 kV (pas podstawowy 2x35m)
 - - - - - granice terenu objętego wnioskiem
 - - - - - granice działek
 - - - - - obszar, w stosunku do którego decyzja o ustaleniu lokalizacji strategicznej inwestycji w zakresie sieci przesyłowej ma wywołać skutek, o którym mowa w Art. 22 ust. 1, na czas nieokreślony
 - - oznaczenie numeru działki objętej wnioskiem

Działka nr 292/1, teryt: 021203_5.0024.292/1
 Działka nr 296/6, teryt: 021203_5.0024.296/6
 Działka nr 326/2, teryt: 021203_5.0024.326/2
 Działka nr 326/8, teryt: 021203_5.0024.326/8

Załącznik nr 1
 nr dec: I - Pe - 74/21
 z dnia: 2021.10.22

Z up. WOJEWODY DOLNOŚLĄSKIEGO
Anna Słuchera
 ZASTĘPCA DYREKTORA WYDZIAŁU
 Infrastruktury



Oświadczam, że treść mapy stanowiąca podkład załącznika graficznego, jest zgodna z treścią aktualnej mapy zasadniczej lub w przypadku jej braku aktualnej mapy ewidencyjnej pozyskanej z Państwowego Zasobu Geodezyjnego i Kartograficznego
 • Licencja nr: GK-OG.6642.673.2021_0212_CL1 (powiat lwówecki)

Załącznik nr 1: Granice terenu objętego wnioskiem, przedstawione na kopii aktualnej mapy zasadniczej lub w przypadku jej braku na kopii aktualnej mapy ewidencyjnej
 Rys nr: 57
 Skala: 1:2000

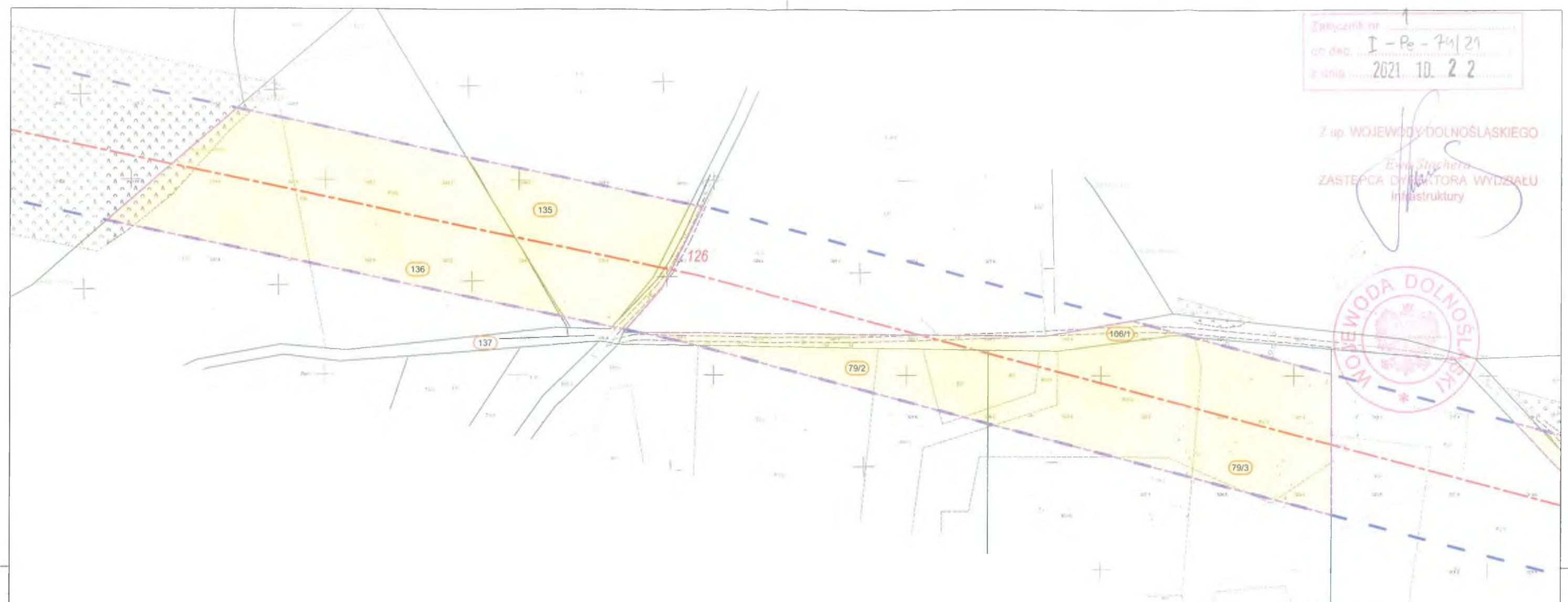
- Legenda:**
- oś trasy projektowanej dwutorowej linii 400 kV relacji Mikułowa - Świebodzice
 - granica pasa technologicznego projektowanej linii 400 kV (pas podstawowy 2x35m)
 - granice terenu objętego wnioskiem
 - granice działek
 - obszar, w stosunku do którego decyzja o ustaleniu lokalizacji strategicznej inwestycji w zakresie sieci przesyłowej ma wywołać skutek, o którym mowa w Art. 22 ust. 1, na czas nieokreślony
 - oznaczenie numeru działki objętej wnioskiem

Działka nr 645, teryt: 021203_5.0005.645
 Działka nr 677, teryt: 021203_5.0005.677

Załącznik nr 1 - Pe - 7m | 21
 07 dec 2021 10 22

Z up. WOJEWODY DOLNOŚLĄSKIEGO

Ewa Stęchera
 ZASTĘPCA DYREKTORA WYDZIAŁU
 Infrastruktury



Oświadczam, że treść mapy stanowiąca podkład załącznika graficznego, jest zgodna z treścią aktualnej mapy zasadniczej lub w przypadku jej braku aktualnej mapy ewidencyjnej pozyskanej z Państwowego Zasobu Geodezyjnego i Kartograficznego
 • Licencja nr: GK-OG.6642.673.2021_0212_CL1 (powiat Iwówceki)

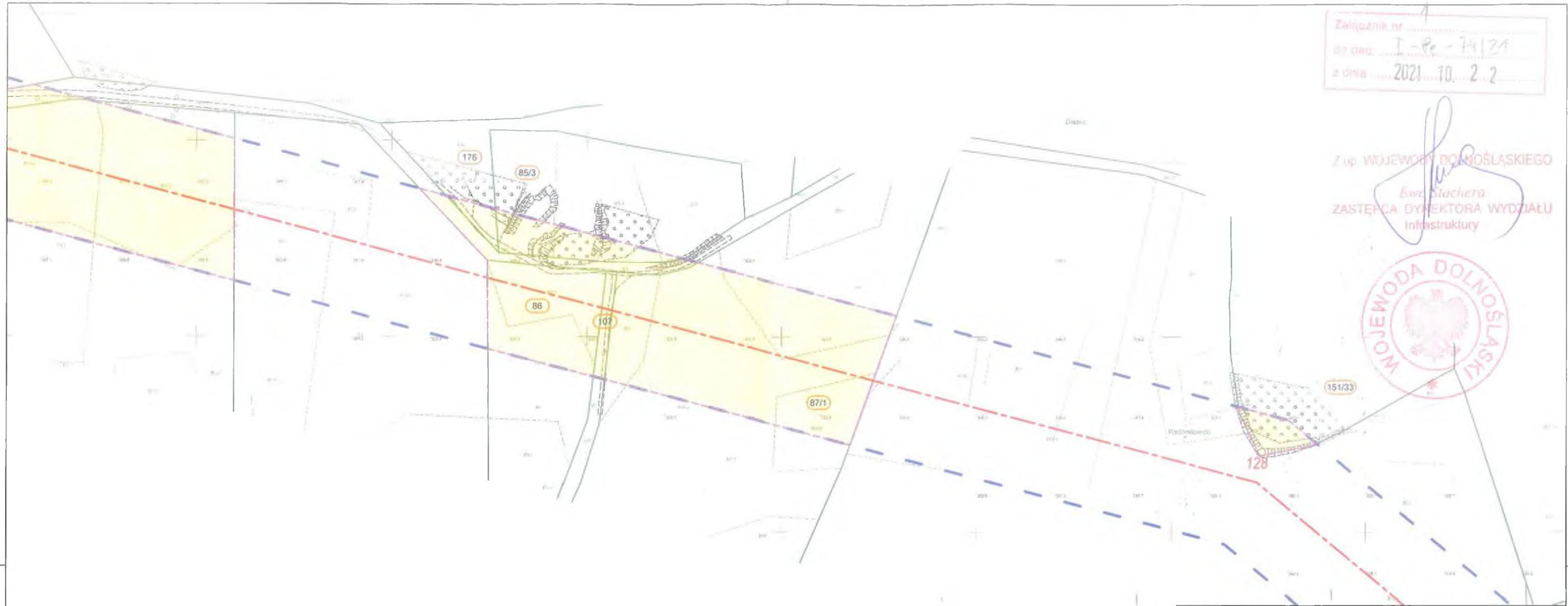
Załącznik nr 1: Granice terenu objętego wnioskiem, przedstawione na kopii aktualnej mapy zasadniczej lub w przypadku jej braku na kopii aktualnej mapy ewidencyjnej	Rys nr: 58
	Skala: 1:2000

- Legenda:**
- - - - - oś trasy projektowanej dwutorowej linii 400 kV relacji Mikulowa - Świebodzice
 - - - - - granica pasa technologicznego projektowanej linii 400 kV (pas podstawowy 2x35m)
 - - - - - granice terenu objętego wnioskiem
 - - - - - granice działek
 - - - - - obszar, w stosunku do którego decyzja o ustaleniu lokalizacji strategicznej inwestycji w zakresie sieci przesyłowej ma wywołać skutek, o którym mowa w Art. 22 ust. 1, na czas nieokreślony
 - - oznaczenie numeru działki objętej wnioskiem

Działka nr 136, teryt: 021203_5.0019.136
 Działka nr 135, teryt: 021203_5.0019.135
 Działka nr 137, teryt: 021203_5.0019.137
 Działka nr 106/1, teryt: 021203_5.0019.106/1
 Działka nr 79/2, teryt: 021203_5.0019.79/2
 Działka nr 79/3, teryt: 021203_5.0019.79/3

Załącznik nr 1
 do projektu: I-PE-P4/21
 z dnia: 2021.10.22

Z up. WOJEWODY DOLNOŚLĄSKIEGO
Ewa Stachera
 ZASTĘPCA DYREKTORA WYDZIAŁU
 Infrastruktury



Oświadczam, że treść mapy stanowiąca podkład załącznika graficznego, jest zgodna z treścią aktualnej mapy zasadniczej lub w przypadku jej braku aktualnej mapy ewidencyjnej pozyskanej z Państwowego Zasobu Geodezyjnego i Kartograficznego
 • Licencja nr: GK-OG.6642.673.2021_0212_CL1 (powiat lwówecki)

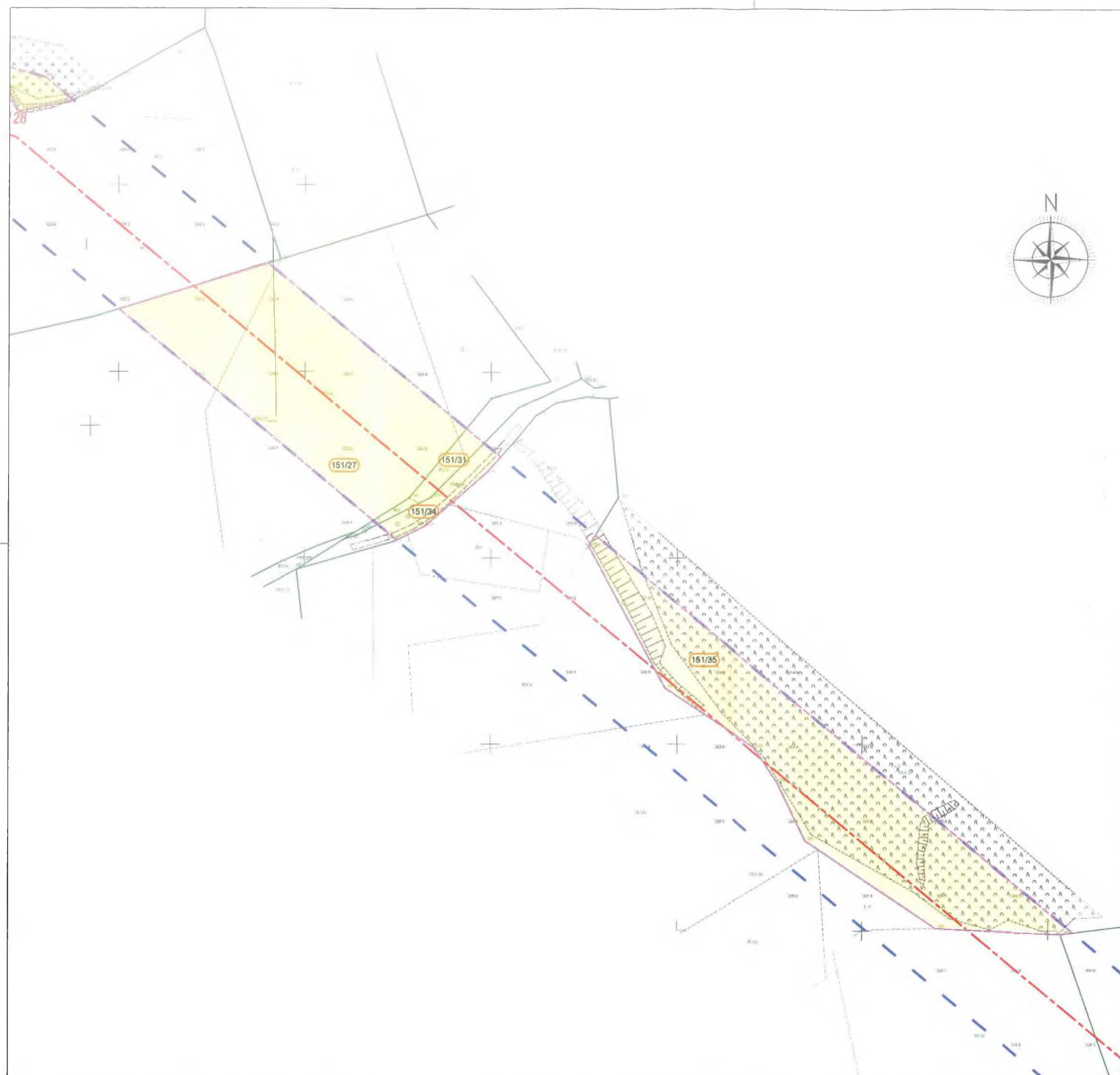
Załącznik nr 1: Granice terenu objętego wnioskiem, przedstawione na kopii aktualnej mapy zasadniczej lub w przypadku jej braku na kopii aktualnej mapy ewidencyjnej	Rys nr:	59
	Skala:	1:2000

- Legenda:**
- oś trasy projektowanej dwutorowej linii 400 kV relacji Mikułowa - Świebodzice
 - granica pasa technologicznego projektowanej linii 400 kV (pas podstawowy 2x35m)
 - granice terenu objętego wnioskiem
 - granice działek
 - obszar, w stosunku do którego decyzja o ustaleniu lokalizacji strategicznej inwestycji w zakresie sieci przesyłowej ma wywołać skutek, o którym mowa w Art. 22 ust. 1, na czas nieokreślony
 - oznaczenie numeru działki objętej wnioskiem

Działka nr 176, teryt: 021203_5.0019.176
 Działka nr 85/3, teryt: 021203_5.0019.85/3
 Działka nr 86, teryt: 021203_5.0019.86
 Działka nr 107, teryt: 021203_5.0019.107
 Działka nr 87/1, teryt: 021203_5.0019.87/1
 Działka nr 151/33, teryt: 021203_5.0019.151/33

Załącznik nr 1
 data: 1 - Pe - 74/21
 data: 2021.10.22

Z up. WOJEWODY DOLNOŚLĄSKIEGO
Ewa Wachera
 ZASTĘPCA DYREKTORA WYDZIAŁU
 Infrastruktury



Oświadczam, że treść mapy stanowiąca podkład załącznika graficznego, jest zgodna z treścią aktualnej mapy zasadniczej lub w przypadku jej braku aktualnej mapy ewidencyjnej pozyskanej z Państwowego Zasobu Geodezyjnego i Kartograficznego
 • Licencja nr: GK-OG.6642.673.2021_0212_CL1 (powiat lwówecki)

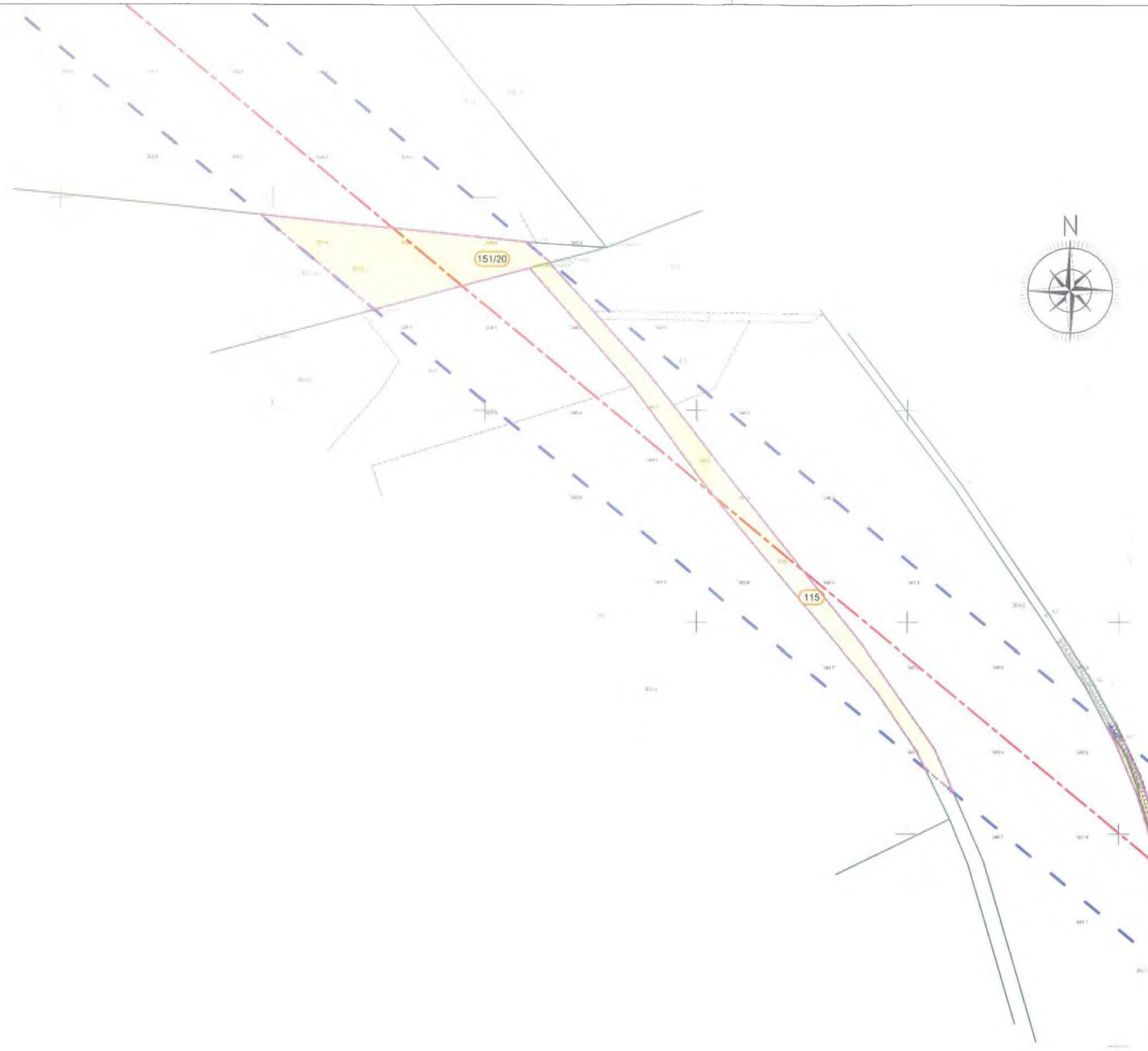
Załącznik nr 1: Granice terenu objętego wnioskiem, przedstawione na kopii aktualnej mapy zasadniczej lub w przypadku jej braku na kopii aktualnej mapy ewidencyjnej	Rys nr:	60
	Skala:	1:2000

- Legenda:**
- oś trasy projektowanej dwutorowej linii 400 kV relacji Mikulowa - Świebodzice
 - granica pasa technologicznego projektowanej linii 400 kV (pas podstawowy 2x35m)
 - granice terenu objętego wnioskiem
 - granice działek
 - obszar, w stosunku do którego decyzja o ustaleniu lokalizacji strategicznej inwestycji w zakresie sieci przesyłowej ma wywołać skutek, o którym mowa w Art. 22 ust. 1, na czas nieokreślony
 - oznaczenie numeru działki objętej wnioskiem

Działka nr 151/27, teryt: 021203_5.0019.151/27
 Działka nr 151/31, teryt: 021203_5.0019.151/31
 Działka nr 151/34, teryt: 021203_5.0019.151/34
 Działka nr 151/35, teryt: 021203_5.0019.151/35

Załącznik nr 1
 do Dec. I-Pr-74/21
 z dnia 2021.10.22

Z up. WOJEWODY DOLNOŚLĄSKIEGO
 Ewa Stachera
 ZASTĘPCA DYREKTORA WYDZIAŁU
 Infrastruktury



Oświadczam, że treść mapy stanowiąca podkład załącznika graficznego, jest zgodna z treścią aktualnej mapy zasadniczej lub w przypadku jej braku aktualnej mapy ewidencyjnej pozyskanej z Państwowego Zasobu Geodezyjnego i Kartograficznego
 • Licencja nr: GK-OG.6642.673.2021_0212_CL1 (powiat Iwówcecki)

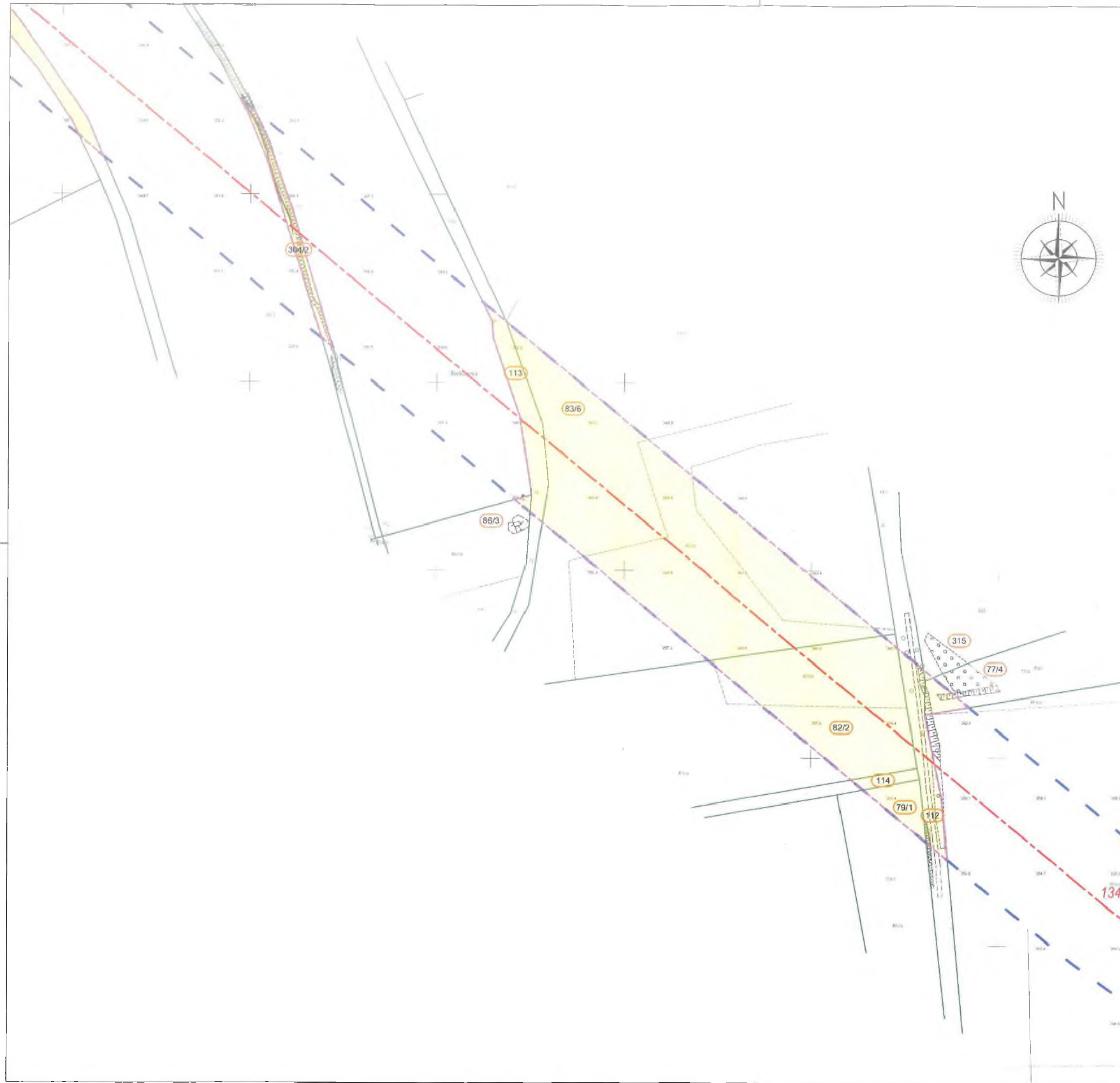
Załącznik nr 1: Granice terenu objętego wnioskiem, przedstawione na kopii aktualnej mapy zasadniczej lub w przypadku jej braku na kopii aktualnej mapy ewidencyjnej	Rys nr: 61
	Skala: 1:2000

- Legenda:**
- oś trasy projektowanej dwutorowej linii 400 kV relacji Mikulowa - Świebodzice
 - granica pasa technologicznego projektowanej linii 400 kV (pas podstawowy 2x35m)
 - granice terenu objętego wnioskiem
 - granice działek
 - obszar, w stosunku do którego decyzja o ustaleniu lokalizacji strategicznej inwestycji w zakresie sieci przesyłowej ma wywołać skutek, o którym mowa w Art. 22 ust. 1, na czas nieokreślony
 - oznaczenie numeru działki objętej wnioskiem

Działka nr 151/20, teryt: 021203_5.0019.151/20
 Działka nr 115, teryt: 021205_5.0001.115

Załącznik nr 1
 Oryginał: I-Pr-74/21
 Data: 2021.10.22

Z up. WOJEWODY DOLNOŚLĄSKIEGO
Ewa Stuchera
 ZASTĘPCA DYREKTORA WYDZIAŁU
 Infrastruktury



Oświadczam, że treść mapy stanowiąca załącznika graficznego, jest zgodna z treścią aktualnej mapy zasadniczej lub w przypadku jej braku aktualnej mapy ewidencyjnej pozyskanej z Państwowego Zasobu Geodezyjnego i Kartograficznego

- Licencja nr: GK-OG.6642.673.2021_0212_CL1 (powiat lwówecki)
- Licencja nr: GN.6642.468.2021_0226_CL1 (powiat złotoryjski)

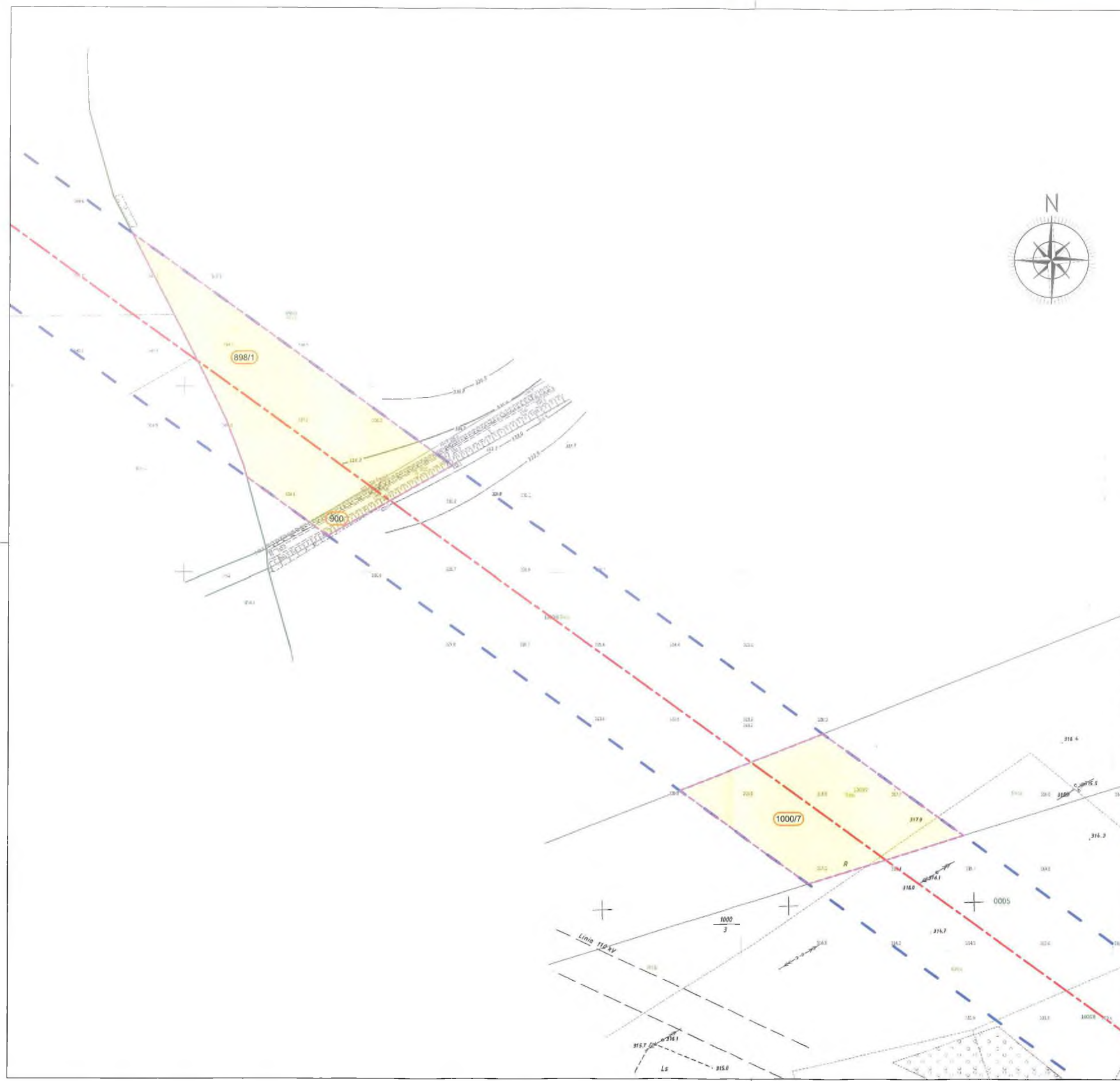
Załącznik nr 1: Granice terenu objętego wnioskiem, przedstawione na kopii aktualnej mapy zasadniczej lub w przypadku jej braku na kopii aktualnej mapy ewidencyjnej	Rys nr:	62
	Skala:	1:2000

- Legenda:**
- oś trasy projektowanej dwutorowej linii 400 kV relacji Mikulowa - Świebodzice
 - granica pasa technologicznego projektowanej linii 400 kV (pas podstawowy 2x35m)
 - granice terenu objętego wnioskiem
 - granice działek
 - obszar, w stosunku do którego decyzja o ustaleniu lokalizacji strategicznej inwestycji w zakresie sieci przesyłowej ma wywołać skutek, o którym mowa w Art. 22 ust. 1, na czas nieokreślony
 - oznaczenie numeru działki objętej wnioskiem

- Działka nr 304/2, teryt: 021205_5.0001.304/2
- Działka nr 86/3, teryt: 021205_5.0001.86/3
- Działka nr 113, teryt: 021205_5.0001.113
- Działka nr 83/6, teryt: 021205_5.0001.83/6
- Działka nr 79/1, teryt: 021205_5.0001.79/1
- Działka nr 114, teryt: 021205_5.0001.114
- Działka nr 82/2, teryt: 021205_5.0001.82/2
- Działka nr 315, teryt: 021205_5.0001.315
- Działka nr 77/4, teryt: 021205_5.0001.77/4
- Działka nr 112, teryt: 021205_5.0001.112

Załącznik nr 1
 Wo. proc. I - Pe - 74/27
 z dnia 2021.10.22

Z up. WOJEWODY DOLNOŚLĄSKIEGO
 Ewa Macieja
 ZASTĘPCA DYREKTORA WYDZIAŁU
 Infrastruktury



Oświadczam, że treść mapy stanowiąca podkład załącznika graficznego, jest zgodna z treścią aktualnej mapy zasadniczej lub w przypadku jej braku aktualnej mapy ewidencyjnej pozyskanej z Państwowego Zasobu Geodezyjnego i Kartograficznego

- Licencja nr: GK-OG.6642.673.2021_0212_CL1 (powiat lwówecki)
- Licencja nr: GN.6642.468.2021_0226_CL1 (powiat zlotoryjski)

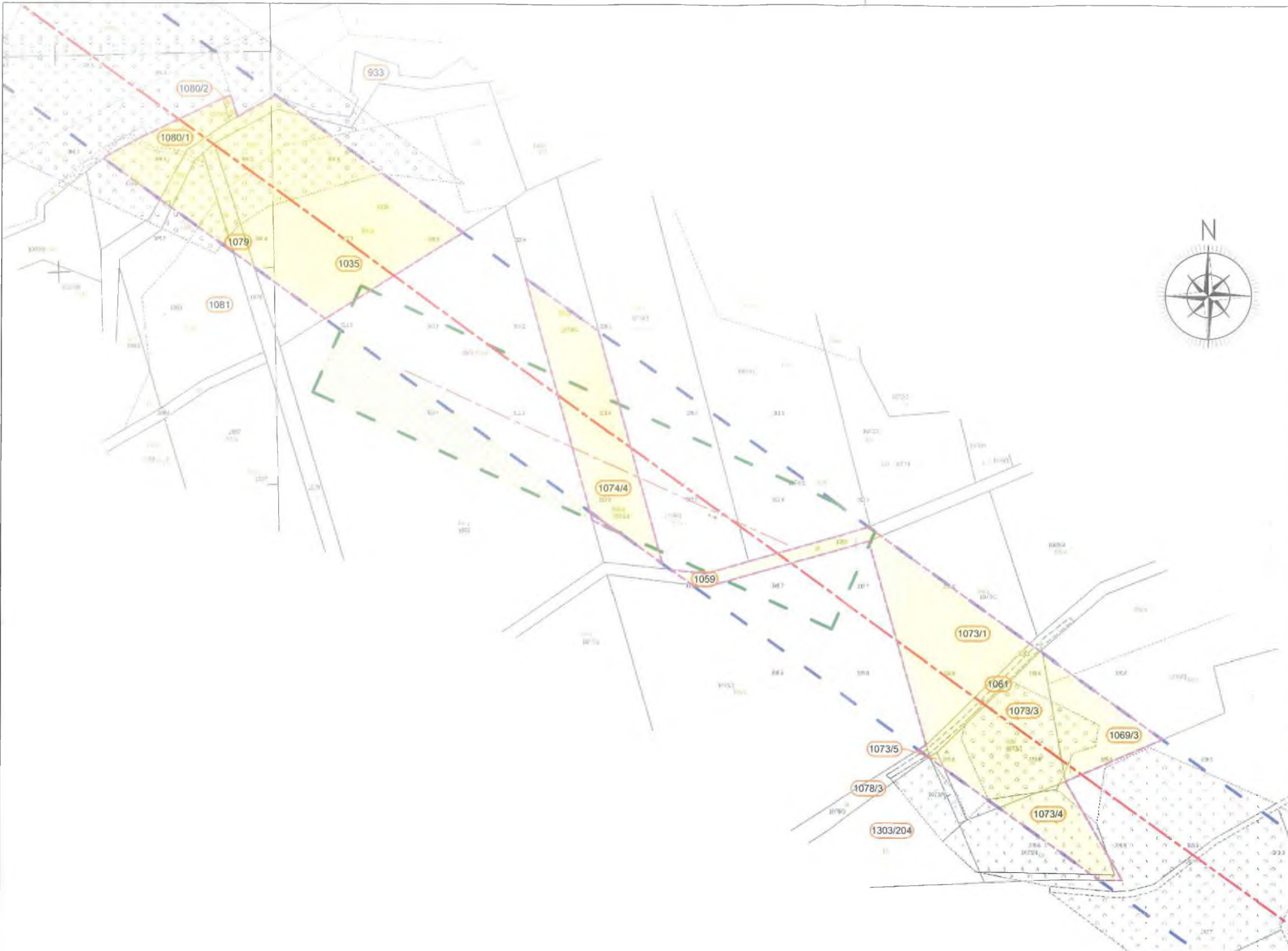
Załącznik nr 1: Granice terenu objętego wnioskiem, przedstawione na kopii aktualnej mapy zasadniczej lub w przypadku jej braku na kopii aktualnej mapy ewidencyjnej	Rys nr: 63
	Skala: 1:2000

- Legenda:**
- oś trasy projektowanej dwutorowej linii 400 kV relacji Mikulowa - Świebodzice
 - granica pasa technologicznego projektowanej linii 400 kV (pas podstawowy 2x35m)
 - granice terenu objętego wnioskiem
 - granice działek
 - obszar, w stosunku do którego decyzja o ustaleniu lokalizacji strategicznej inwestycji w zakresie sieci przesyłowej ma wywołać skutek, o którym mowa w Art. 22 ust. 1, na czas nieokreślony
 - oznaczenie numeru działki objętej wnioskiem

Działka nr 898/1, teryt: 022603_2.0005.898/1
 Działka nr 900, teryt: 022603_2.0005.900
 Działka nr 1000/7, teryt: 022603_2.0005.1000/7

Załącznik nr 1
 do Dec. I - Pe - 74/21
 z dnia 2021.10.22

Z up. WOJEWODY DOLNOŚLĄSKIEGO
 Ewa Kłaczera
 ZASTĘPCA DYREKTORA WYDZIAŁU
 Infrastruktury



Oświadczam, że treść mapy stanowiąca podkład załącznika graficznego, jest zgodna z treścią aktualnej mapy zasadniczej lub w przypadku jej braku aktualnej mapy ewidencyjnej pozyskanej z Państwowego Zasobu Geodezyjnego i Kartograficznego
 • Licencja nr: GN.6642.468.2021_0226_CL1 (powiat zlotoryjski)

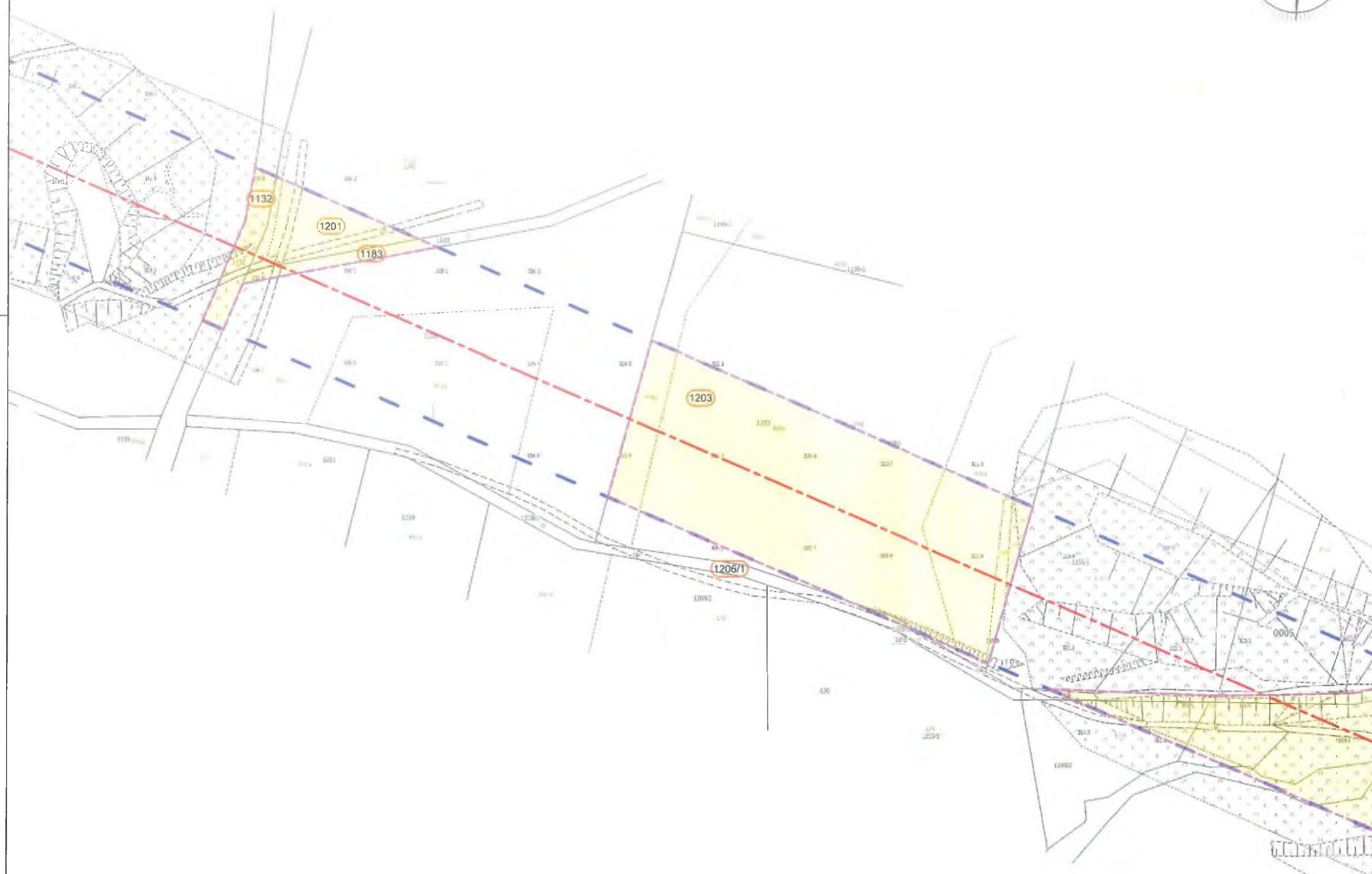
Załącznik nr 1: Granice terenu objętego wnioskiem, przedstawione na kopii aktualnej mapy zasadniczej lub w przypadku jej braku na kopii aktualnej mapy ewidencyjnej	Rys nr: 64
	Skala: 1:2000

- Legenda:
- - - - - oś trasy projektowanej dwutorowej linii 400 kV relacji Mikulowa - Świebodzice
 - - - - - granica pasa technologicznego projektowanej linii 400 kV (pas podstawowy 2x35m)
 - - - - - granica pasa technologicznego projektowanej linii tymczasowej 220 kV (pas podstawowy)
 - - - - - granice terenu objętego wnioskiem
 - - - - - granice działek
 - - - - - obszar, w stosunku do którego decyzja o ustaleniu lokalizacji strategicznej inwestycji w zakresie sieci przesyłowej ma wywołać skutek, o którym mowa w Art. 22 ust. 1, na czas nieokreślony
 - - - - - obszar, w stosunku do którego decyzja o ustaleniu lokalizacji strategicznej inwestycji w zakresie sieci przesyłowej ma wywołać skutek, o którym mowa w Art. 22 ust. 5, na czas określony
 - - - - - obszar pasa technologicznego projektowanej linii tymczasowej 220 kV
 - - oznaczenie numeru działki objętej wnioskiem

- Działka nr 1080/2, teryt: 022603_2.0005.1080/2
- Działka nr 1080/1, teryt: 022603_2.0005.1080/1
- Działka nr 1081, teryt: 022603_2.0005.1081
- Działka nr 1079, teryt: 022603_2.0005.1079
- Działka nr 933, teryt: 022603_2.0005.933
- Działka nr 1035, teryt: 022603_2.0005.1035
- Działka nr 1074/4, teryt: 022603_2.0005.1074/4
- Działka nr 1059, teryt: 022603_2.0005.1059
- Działka nr 1303/204, teryt: 022603_2.0005.1303/204
- Działka nr 1078/3, teryt: 022603_2.0005.1078/3
- Działka nr 1073/1, teryt: 022603_2.0005.1073/1
- Działka nr 1073/5, teryt: 022603_2.0005.1073/5
- Działka nr 1061, teryt: 022603_2.0005.1061
- Działka nr 1073/4, teryt: 022603_2.0005.1073/4
- Działka nr 1073/3, teryt: 022603_2.0005.1073/3
- Działka nr 1069/3, teryt: 022603_2.0005.1069/3

Załącznik nr 1
 do uch. I-PC-74/21
 z dnia 2021-10-22
 ZADNR

Z up. WOJEWODY DOLNOŚLĄSKIEGO
Ewa Stuchera
 ZASTĘPCA DYREKTORA WYDZIAŁU
 Infrastruktury



Oświadczam, że treść mapy stanowiąca podkład załącznika graficznego, jest zgodna z treścią aktualnej mapy zasadniczej lub w przypadku jej braku aktualnej mapy ewidencyjnej pozyskanej z Państwowego Zasobu Geodezyjnego i Kartograficznego
 • Licencja nr: GN.6642.468.2021_0226_CL1 (powiat złotoryjski)

Załącznik nr 1: Granice terenu objętego wnioskiem, przedstawione na kopii aktualnej mapy zasadniczej lub w przypadku jej braku na kopii aktualnej mapy ewidencyjnej

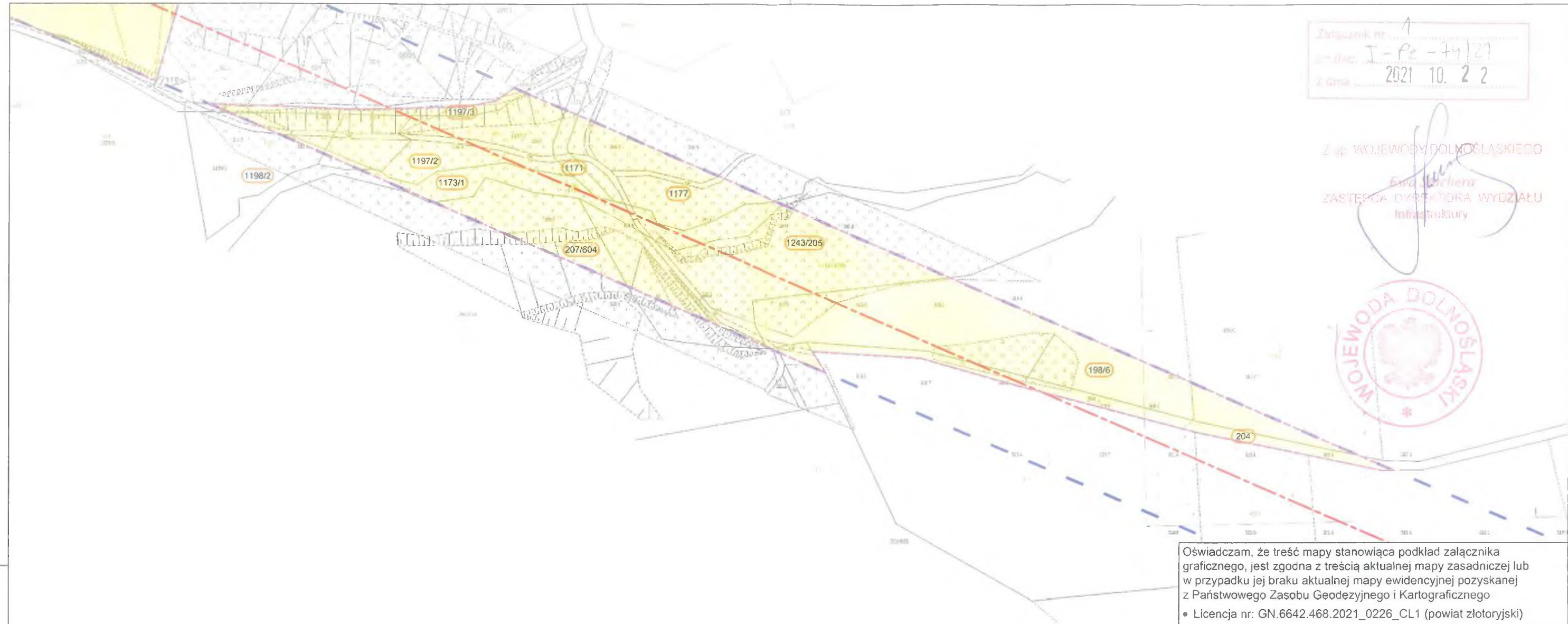
Rys nr: 65
 Skala: 1:2000

- Legenda:**
- - - - - oś trasy projektowanej dwutorowej linii 400 kV relacji Mikułowa - Świebodzice
 - - - - - granica pasa technologicznego projektowanej linii 400 kV (pas podstawowy 2x35m)
 - - - - - granice terenu objętego wnioskiem
 - - - - - granice działek
 - - - - - obszar, w stosunku do którego decyzja o ustaleniu lokalizacji strategicznej inwestycji w zakresie sieci przesyłowej ma wywołać skutek, o którym mowa w Art. 22 ust. 1, na czas nieokreślony
 - - oznaczenie numeru działki objętej wnioskiem

Działka nr 1132, teryt: 022603_2.0005.1132
 Działka nr 1201, teryt: 022603_2.0005.1201
 Działka nr 1183, teryt: 022603_2.0005.1183
 Działka nr 1206/1, teryt: 022603_2.0005.1206/1
 Działka nr 1203, teryt: 022603_2.0005.1203

Załącznik nr 1
 I-Pr-74/27
 2021.10.22

Z up. WOJEWODY DOLNOŚLĄSKIEGO
 Ewa Włochera
 ZASTĘPCA DYREKTORA WYDZIAŁU
 Infrastruktury




Oświadczam, że treść mapy stanowiąca podkład załącznika graficznego, jest zgodna z treścią aktualnej mapy zasadniczej lub w przypadku jej braku aktualnej mapy ewidencyjnej pozyskanej z Państwowego Zasobu Geodezyjnego i Kartograficznego
 • Licencja nr: GN.6642.468.2021_0226_CL1 (powiat zlotoryjski)



Załącznik nr 1: Granice terenu objętego wnioskiem, przedstawione na kopii aktualnej mapy zasadniczej lub w przypadku jej braku na kopii aktualnej mapy ewidencyjnej	Rys nr:	66
	Skala:	1:2000

- Legenda:**
- oś trasy projektowanej dwutorowej linii 400 kV relacji Mikułowa - Świebodzice
 - granica pasa technologicznego projektowanej linii 400 kV (pas podstawowy 2x35m)
 - granice terenu objętego wnioskiem
 - granice działek
 - obszar, w stosunku do którego decyzja o ustaleniu lokalizacji strategicznej inwestycji w zakresie sieci przesyłowej ma wywołać skutek, o którym mowa w Art. 22 ust. 1, na czas nieokreślony
 - oznaczenie numeru działki objętej wnioskiem

- Działka nr 1198/2, teryt: 022603_2.0005.1198/2
- Działka nr 1197/3, teryt: 022603_2.0005.1197/3
- Działka nr 1197/2, teryt: 022603_2.0005.1197/2
- Działka nr 1177, teryt: 022603_2.0005.1177
- Działka nr 1171, teryt: 022603_2.0005.1171
- Działka nr 1173/1, teryt: 022603_2.0005.1173/1
- Działka nr 207/604, teryt: 022604_5.0010.207/604
- Działka nr 1243/205, teryt: 022603_2.0005.1243/205
- Działka nr 198/6, teryt: 022604_5.0010.198/6
- Działka nr 204, teryt: 022604_5.0010.204



Załącznik nr 1
 do Decyzji I-Pr-74/21
 z dnia 2021.10.22

Z up. WOJEWODY DOLNOŚLĄSKIEGO
Ewa Słuchera
 ZASTĘPCA DYREKTORA WYDZIAŁU
 Infrastruktury



Oświadczam, że treść mapy stanowiąca podkład załącznika graficznego, jest zgodna z treścią aktualnej mapy zasadniczej lub w przypadku jej braku aktualnej mapy ewidencyjnej pozyskanej z Państwowego Zasobu Geodezyjnego i Kartograficznego
 • Licencja nr: GN.6642.468.2021_0226_CL1 (powiat złotoryjski)

Załącznik nr 1: Granice terenu objętego wnioskiem, przedstawione na kopii aktualnej mapy zasadniczej lub w przypadku jej braku na kopii aktualnej mapy ewidencyjnej

Rys nr: 67
 Skala: 1:2000

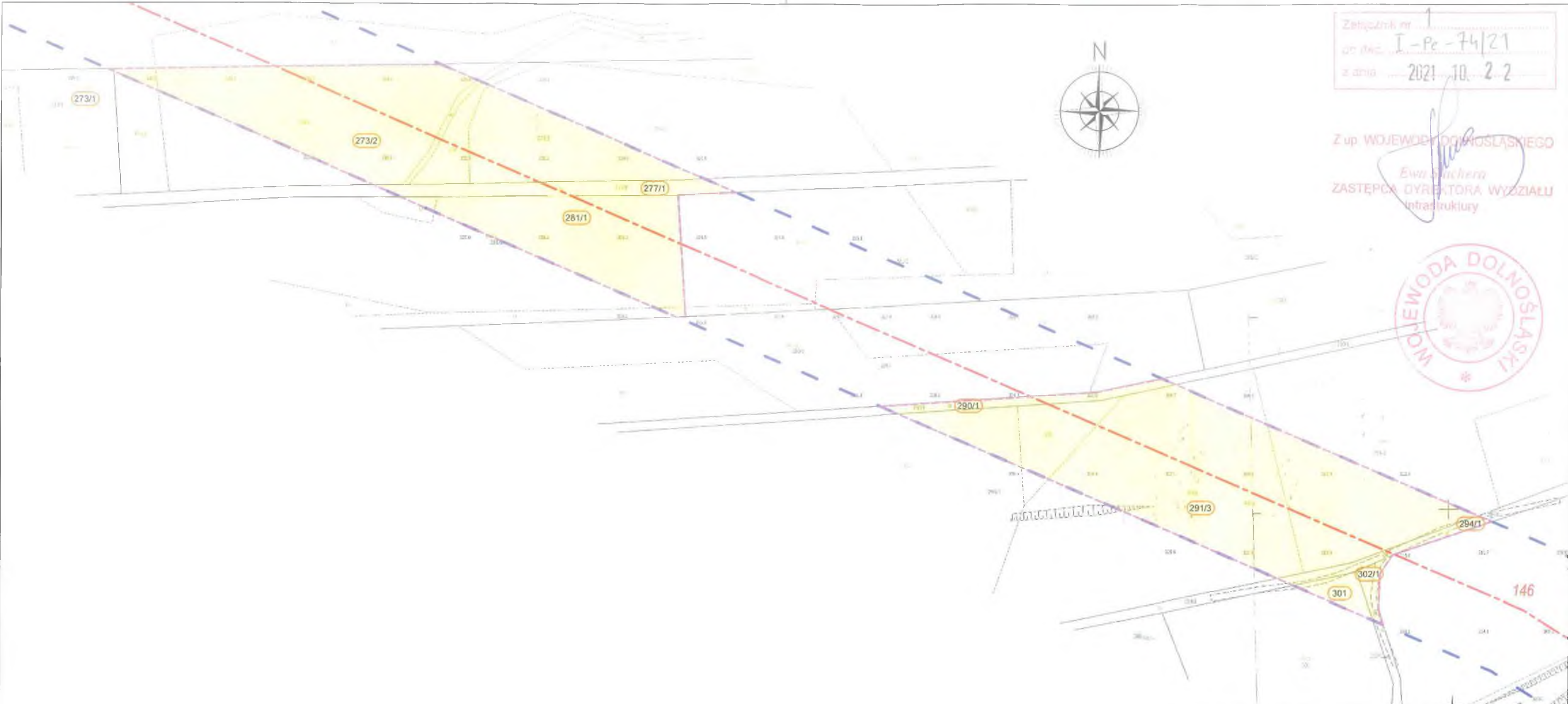
- Legenda:**
- oś trasy projektowanej dwutorowej linii 400 kV relacji Mikulowa - Świebodzice
 - granica pasa technologicznego projektowanej linii 400 kV (pas podstawowy 2x35m)
 - granice terenu objętego wnioskiem
 - granice działek
 - obszar, w stosunku do którego decyzja o ustaleniu lokalizacji strategicznej inwestycji w zakresie sieci przesyłowej ma wywołać skutek, o którym mowa w Art. 22 ust. 1, na czas nieokreślony
 - oznaczenie numeru działki objętej wnioskiem

- Działka nr 216, teryt: 022604_5.0010.216
- Działka nr 220, teryt: 022604_5.0010.220
- Działka nr 255, teryt: 022604_5.0010.255
- Działka nr 265/1, teryt: 022604_5.0010.265/1
- Działka nr 264, teryt: 022604_5.0010.264
- Działka nr 274, teryt: 022604_5.0010.274
- Działka nr 266, teryt: 022604_5.0010.266

Załącznik nr 1
 do Dec. I-Pr-74/21
 z dnia 2021.10.22



Z up. WOJEWODY DOLNOŚLĄSKIEGO
Ewa Słuchera
 ZASTĘPCA DYREKTORA WYDZIAŁU
 Infrastruktury



Oświadczam, że treść mapy stanowiąca podkład załącznika graficznego, jest zgodna z treścią aktualnej mapy zasadniczej lub w przypadku jej braku aktualnej mapy ewidencyjnej pozyskanej z Państwowego Zasobu Geodezyjnego i Kartograficznego
 • Licencja nr: GN.6642.468.2021_0226_CL1 (powiat zlotoryjski)

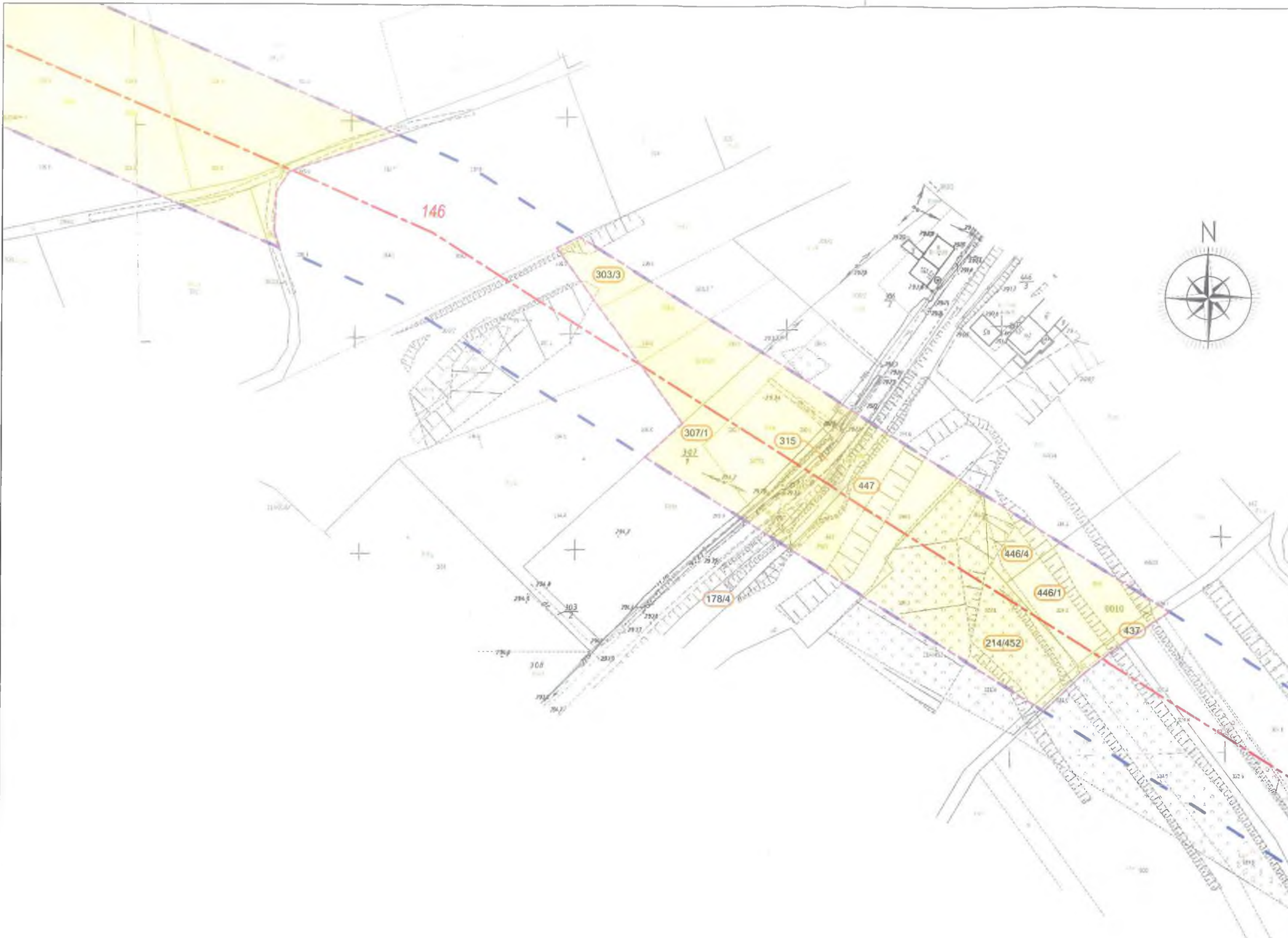
Załącznik nr 1: Granice terenu objętego wnioskiem, przedstawione na kopii aktualnej mapy zasadniczej lub w przypadku jej braku na kopii aktualnej mapy ewidencyjnej	Rys nr:	68
	Skala:	1:2000

- Legenda:**
- oś trasy projektowanej dwutorowej linii 400 kV relacji Mikulowa - Świebodzice
 - granica pasa technologicznego projektowanej linii 400 kV (pas podstawowy 2x35m)
 - granice terenu objętego wnioskiem
 - granice działek
 - obszar, w stosunku do którego decyzja o ustaleniu lokalizacji strategicznej inwestycji w zakresie sieci przesyłowej ma wywołać skutek, o którym mowa w Art. 22 ust. 1, na czas nieokreślony
 - oznaczenie numeru działki objętej wnioskiem

- Działka nr 273/1, teryt: 022604_5.0010.273/1
- Działka nr 273/2, teryt: 022604_5.0010.273/2
- Działka nr 277/1, teryt: 022604_5.0010.277/1
- Działka nr 281/1, teryt: 022604_5.0010.281/1
- Działka nr 290/1, teryt: 022604_5.0010.290/1
- Działka nr 291/3, teryt: 022604_5.0010.291/3
- Działka nr 302/1, teryt: 022604_5.0010.302/1
- Działka nr 301, teryt: 022604_5.0010.301
- Działka nr 294/1, teryt: 022604_5.0010.294/1

Załącznik nr 1
 nr dec. I-Pr-74/21
 z dnia 2021.10.22

Z up. WOJEWODY DOLNOŚLĄSKIEGO
[Signature]
 ZASTĘPCA DYREKTORA WYDZIAŁU
 Infrastruktury



Oświadczam, że treść mapy stanowiąca podkład załącznika graficznego, jest zgodna z treścią aktualnej mapy zasadniczej lub w przypadku jej braku aktualnej mapy ewidencyjnej pozyskanej z Państwowego Zasobu Geodezyjnego i Kartograficznego
 • Licencja nr: GN.6642.468.2021_0226_CL1 (powiat zlotoryjski)

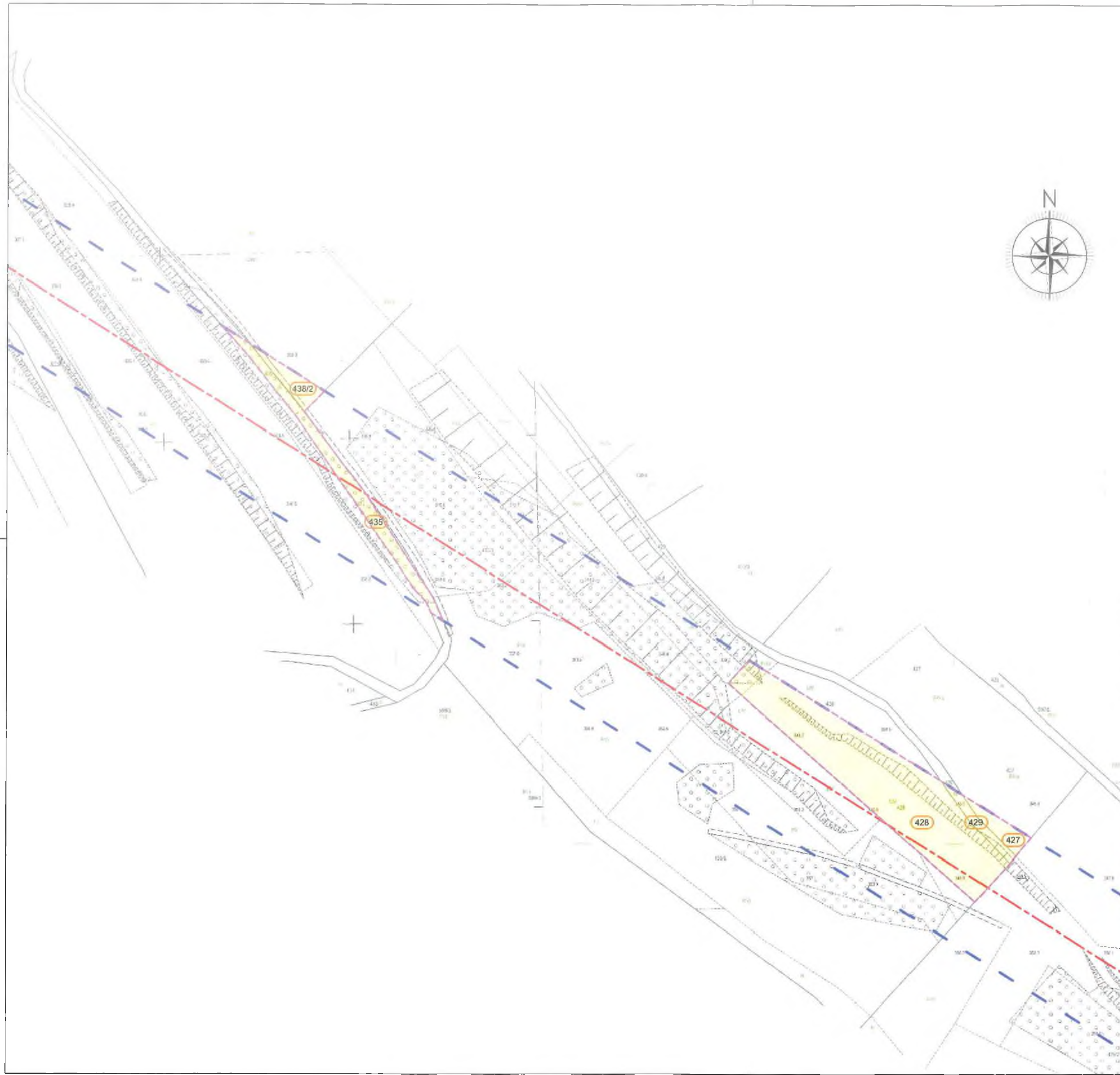
Załącznik nr 1: Granice terenu objętego wnioskiem, przedstawione na kopii aktualnej mapy zasadniczej lub w przypadku jej braku na kopii aktualnej mapy ewidencyjnej	Rys nr: 69
	Skala: 1:2000

- Legenda:**
- oś trasy projektowanej dwutorowej linii 400 kV relacji Mikulowa - Świebodzice
 - granica pasa technologicznego projektowanej linii 400 kV (pas podstawowy 2x35m)
 - granice terenu objętego wnioskiem
 - granice działek
 - obszar, w stosunku do którego decyzja o ustaleniu lokalizacji strategicznej inwestycji w zakresie sieci przesyłowej ma wywołać skutek, o którym mowa w Art. 22 ust. 1, na czas nieokreślony
 - oznaczenie numeru działki objętej wnioskiem

- Działka nr 303/3, teryt: 022604_5.0010.303/3
- Działka nr 307/1, teryt: 022604_5.0010.307/1
- Działka nr 315, teryt: 022604_5.0010.315
- Działka nr 178/4, teryt: 022604_5.0010.178/4
- Działka nr 447, teryt: 022604_5.0010.447
- Działka nr 446/4, teryt: 022604_5.0010.446/4
- Działka nr 214/452, teryt: 022604_5.0010.214/452
- Działka nr 446/1, teryt: 022604_5.0010.446/1
- Działka nr 437, teryt: 022604_5.0010.437

Załącznik nr 1
 do Dec. I-Pr-74/21
 z dnia 2021.10.22

Z up. WOJEWODY DOLNOŚLĄSKIEGO
Ewa Ślachera
 ZASTĘPCA DYREKTORA WYDZIAŁU
 Infrastruktury



Oświadczam, że treść mapy stanowiąca podkład załącznika graficznego, jest zgodna z treścią aktualnej mapy zasadniczej lub w przypadku jej braku aktualnej mapy ewidencyjnej pozyskanej z Państwowego Zasobu Geodezyjnego i Kartograficznego
 • Licencja nr: GN.6642.468.2021_0226_CL1 (powiat złotoryjski)

Załącznik nr 1: Granice terenu objętego wnioskiem, przedstawione na kopii aktualnej mapy zasadniczej lub w przypadku jej braku na kopii aktualnej mapy ewidencyjnej

Rys nr: 70
 Skala: 1:2000

- Legenda:**
- oś trasy projektowanej dwutorowej linii 400 kV relacji Mikułowa - Świebodzice
 - granica pasa technologicznego projektowanej linii 400 kV (pas podstawowy 2x35m)
 - granice terenu objętego wnioskiem
 - granice działek
 - obszar, w stosunku do którego decyzja o ustaleniu lokalizacji strategicznej inwestycji w zakresie sieci przesyłowej ma wywołać skutek, o którym mowa w Art. 22 ust. 1, na czas nieokreślony
 - oznaczenie numeru działki objętej wnioskiem

Działka nr 438/2, teryt: 022604_5.0010.438/2
 Działka nr 435, teryt: 022604_5.0010.435
 Działka nr 427, teryt: 022604_5.0010.427
 Działka nr 429, teryt: 022604_5.0010.429
 Działka nr 428, teryt: 022604_5.0010.428