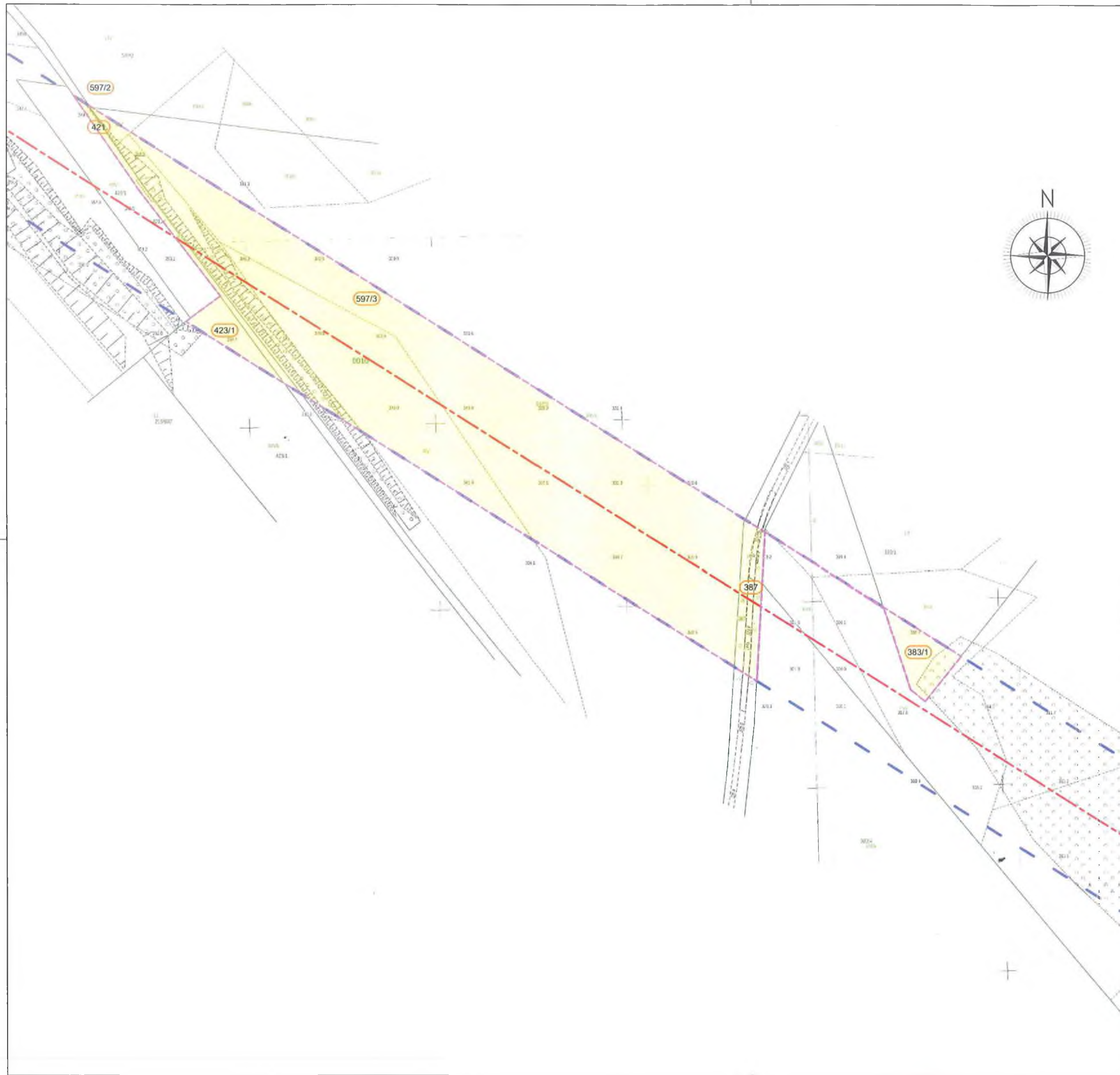


Załącznik nr: I-Pe-74/21
 on dat.: 2021.10.22
 z dnia: 2021.10.22

Z up. WOJEWODY DOLNOŚLĄSKIEGO
Ewa Kuchera
 ZASTĘPCA DYREKTORA WYDZIAŁU
 Infrastruktury



Oświadczam, że treść mapy stanowiąca podkład załącznika graficznego, jest zgodna z treścią aktualnej mapy zasadniczej lub w przypadku jej braku aktualnej mapy ewidencyjnej pozyskanej z Państwowego Zasobu Geodezyjnego i Kartograficznego
 • Licencja nr: GN.6642.468.2021_0226_CL1 (powiat złotoryjski)

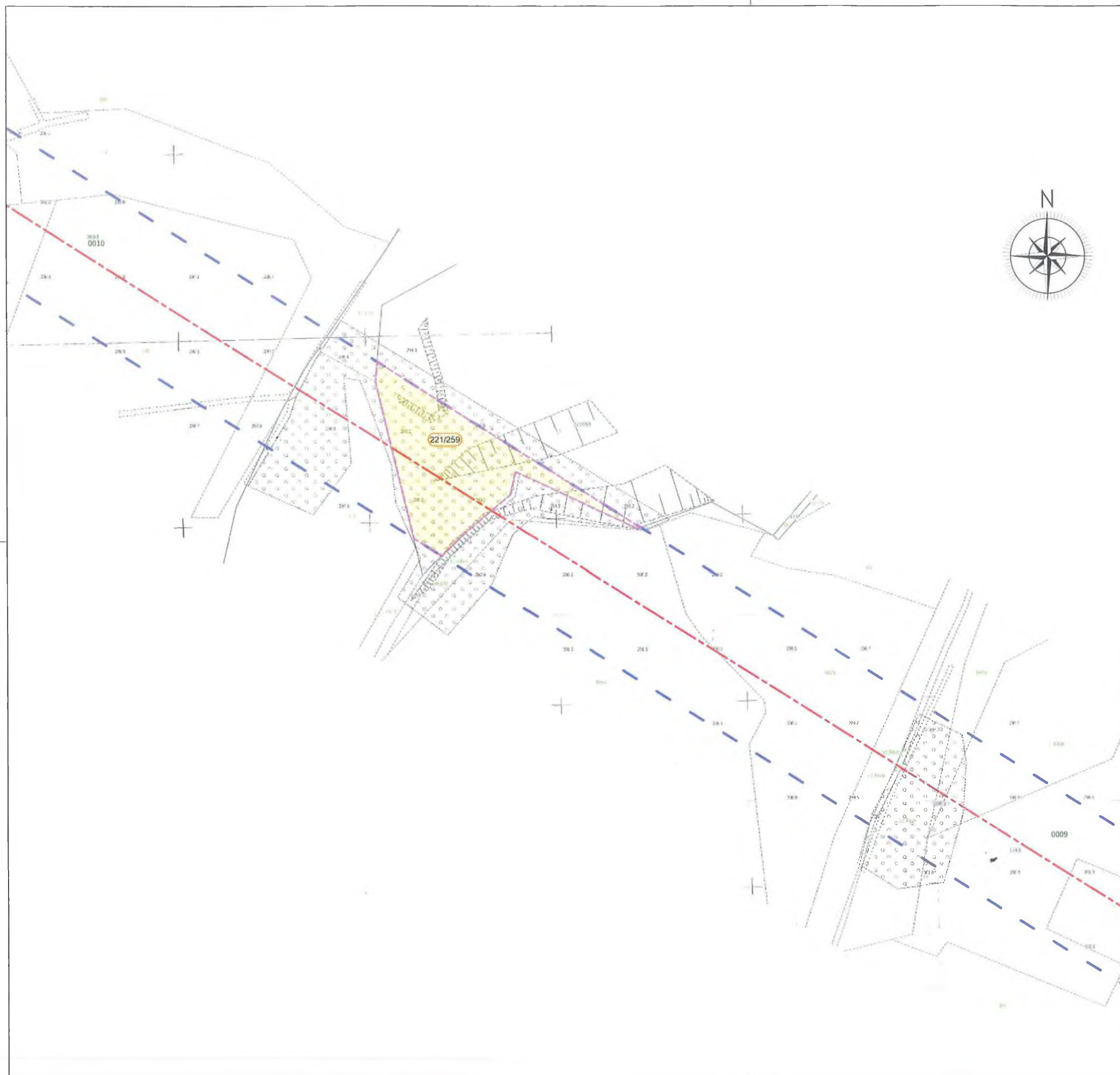
Załącznik nr 1: Granice terenu objętego wnioskiem, przedstawione na kopii aktualnej mapy zasadniczej lub w przypadku jej braku na kopii aktualnej mapy ewidencyjnej	Rys nr:	71
	Skala:	1:2000

- Legenda:
- oś trasy projektowanej dwutorowej linii 400 kV relacji Mikulowa - Świebodzice
 - granica pasa technologicznego projektowanej linii 400 kV (pas podstawowy 2x35m)
 - granice terenu objętego wnioskiem
 - granice działek
 - obszar, w stosunku do którego decyzja o ustaleniu lokalizacji strategicznej inwestycji w zakresie sieci przesyłowej ma wywołać skutek, o którym mowa w Art. 22 ust. 1, na czas nieokreślony
 - oznaczenie numeru działki objętej wnioskiem

Działka nr 423/1, teryt: 022604_5.0010.423/1
 Działka nr 597/2, teryt: 022604_5.0010.597/2
 Działka nr 421, teryt: 022604_5.0010.421
 Działka nr 597/3, teryt: 022604_5.0010.597/3
 Działka nr 387, teryt: 022604_5.0010.387
 Działka nr 383/1, teryt: 022604_5.0010.383/1

Załącznik nr 1
 do deg. I-Pe-74/21
 z dnia 2021.10.22

Z up. WOJEWODY DOLNOŚLĄSKIEGO
Ewa Stachera
 ZASTĘPCA DYREKTORA WYDZIAŁU
 Infrastruktury



Oświadczam, że treść mapy stanowiąca podkład załącznika graficznego, jest zgodna z treścią aktualnej mapy zasadniczej lub w przypadku jej braku aktualnej mapy ewidencyjnej pozyskanej z Państwowego Zasobu Geodezyjnego i Kartograficznego
 • Licencja nr: GN.6642.468.2021_0226_CL1 (powiat złotoryjski)

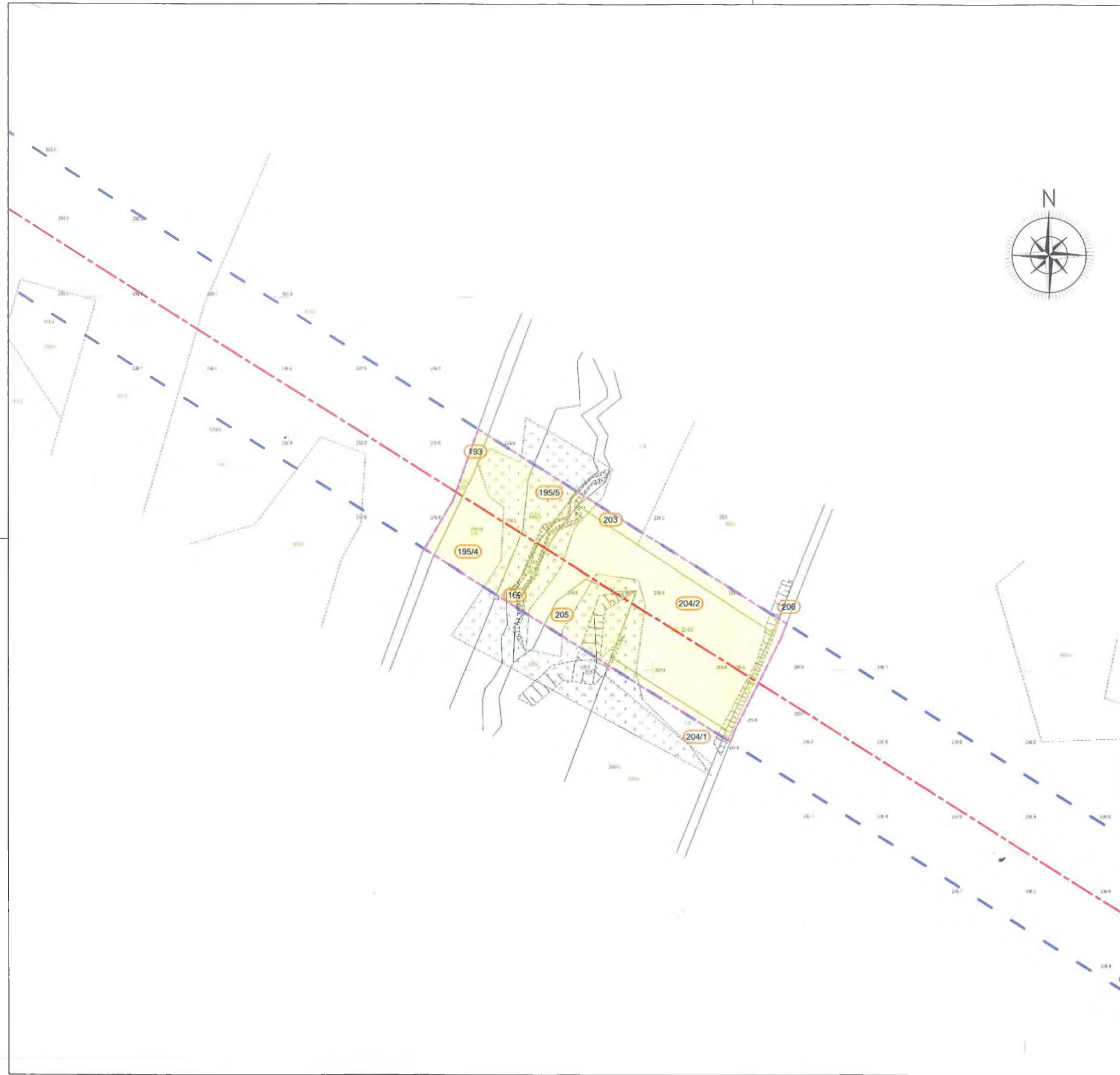
Załącznik nr 1: Granice terenu objętego wnioskiem, przedstawione na kopii aktualnej mapy zasadniczej lub w przypadku jej braku na kopii aktualnej mapy ewidencyjnej	Rys nr:	72
	Skala:	1:2000

- Legenda:**
- oś trasy projektowanej dwutorowej linii 400 kV relacji Mikułowa - Świebodzice
 - granica pasa technologicznego projektowanej linii 400 kV (pas podstawowy 2x35m)
 - granice terenu objętego wnioskiem
 - granice działek
 - obszar, w stosunku do którego decyzja o ustaleniu lokalizacji strategicznej inwestycji w zakresie sieci przesyłowej ma wywołać skutek, o którym mowa w Art. 22 ust. 1, na czas nieokreślony
 - oznaczenie numeru działki objętej wnioskiem

Działka nr 221/259, teryt: 022604_5.0009.221/259

Załącznik nr 1
 do dec. I - Pe - 741/27
 z dnia 2021.10.22

Z up. WOJEWODY DOLNOŚLĄSKIEGO
 Ewa Wachera
 ZASTĘPCA DYREKTORA WYDZIAŁU
 Infrastruktury



Oświadczam, że treść mapy stanowiąca podkład załącznika graficznego, jest zgodna z treścią aktualnej mapy zasadniczej lub w przypadku jej braku aktualnej mapy ewidencyjnej pozyskanej z Państwowego Zasobu Geodezyjnego i Kartograficznego
 • Licencja nr: GN.6642.468.2021_0226_CL1 (powiat złotoryjski)

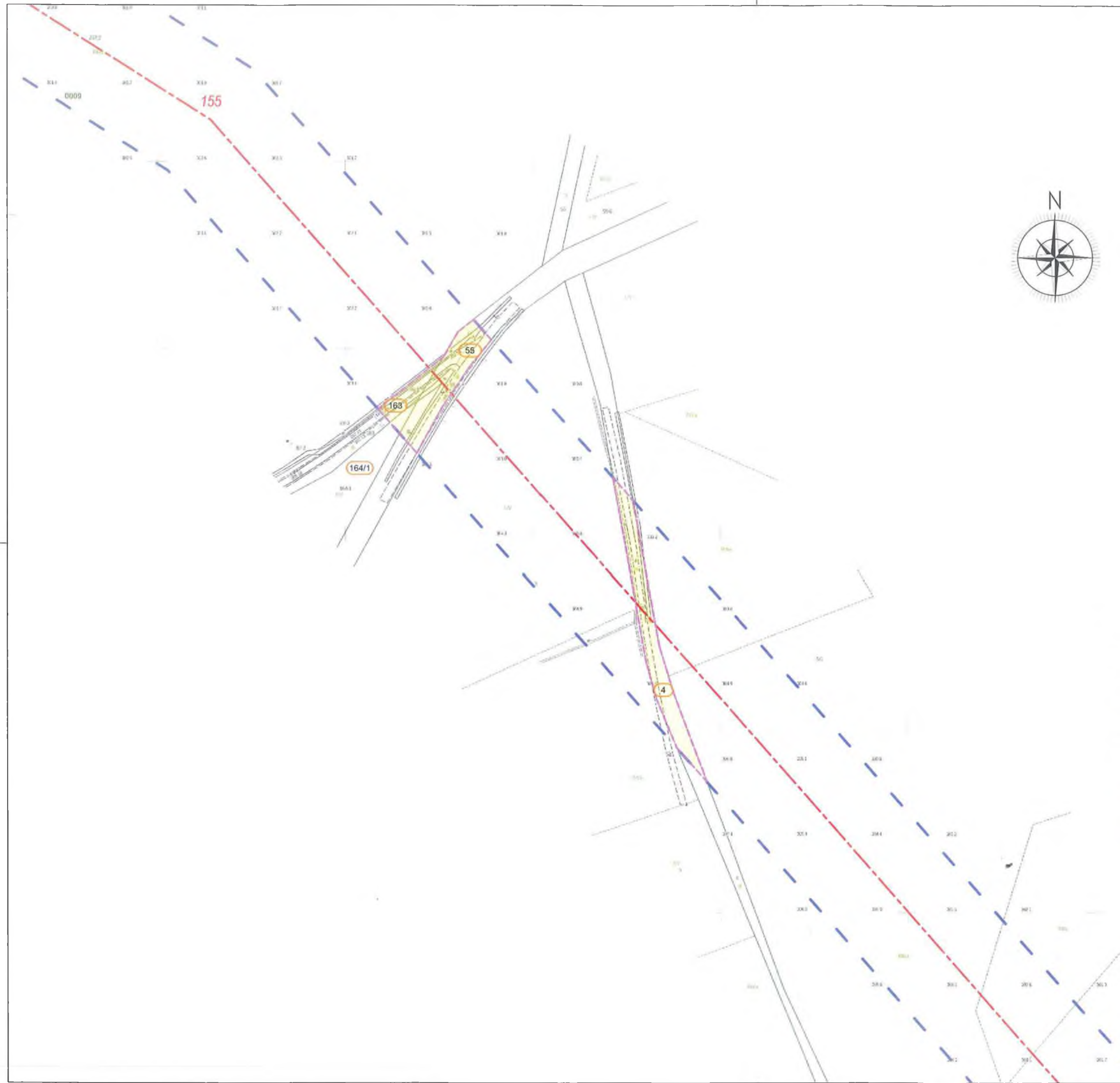
Załącznik nr 1: Granice terenu objętego wnioskiem, przedstawione na kopii aktualnej mapy zasadniczej lub w przypadku jej braku na kopii aktualnej mapy ewidencyjnej	Rys nr: 73
	Skala: 1:2000

- Legenda:**
- oś trasy projektowanej dwutorowej linii 400 kV relacji Mikulowa - Świebodzice
 - granica pasa technologicznego projektowanej linii 400 kV (pas podstawowy 2x35m)
 - granice terenu objętego wnioskiem
 - granice działek
 - obszar, w stosunku do którego decyzja o ustaleniu lokalizacji strategicznej inwestycji w zakresie sieci przesyłowej ma wywołać skutek, o którym mowa w Art. 22 ust. 1, na czas nieokreślony
 - oznaczenie numeru działki objętej wnioskiem

- Działka nr 193, teryt: 022604_5.0009.193
- Działka nr 195/4, teryt: 022604_5.0009.195/4
- Działka nr 195/5, teryt: 022604_5.0009.195/5
- Działka nr 203, teryt: 022604_5.0009.203
- Działka nr 204/1, teryt: 022604_5.0009.204/1
- Działka nr 169, teryt: 022604_5.0009.169
- Działka nr 205, teryt: 022604_5.0009.205
- Działka nr 204/2, teryt: 022604_5.0009.204/2
- Działka nr 206, teryt: 022604_5.0009.206

Załącznik nr 1
 do Dec. I - Pe - 74/21
 z dnia 2021.10.22

Z up. WOJEWODY DOLNOŚLĄSKIEGO
Ewa Stachera
 ZASTĘPCA DYREKTORA WYDZIAŁU
 Infrastruktury



Oświadczam, że treść mapy stanowiąca podklad załącznika graficznego, jest zgodna z treścią aktualnej mapy zasadniczej lub w przypadku jej braku aktualnej mapy ewidencyjnej pozyskanej z Państwowego Zasobu Geodezyjnego i Kartograficznego
 • Licencja nr: GN.6642.468.2021_0226_CL1 (powiat zlotoryjski)

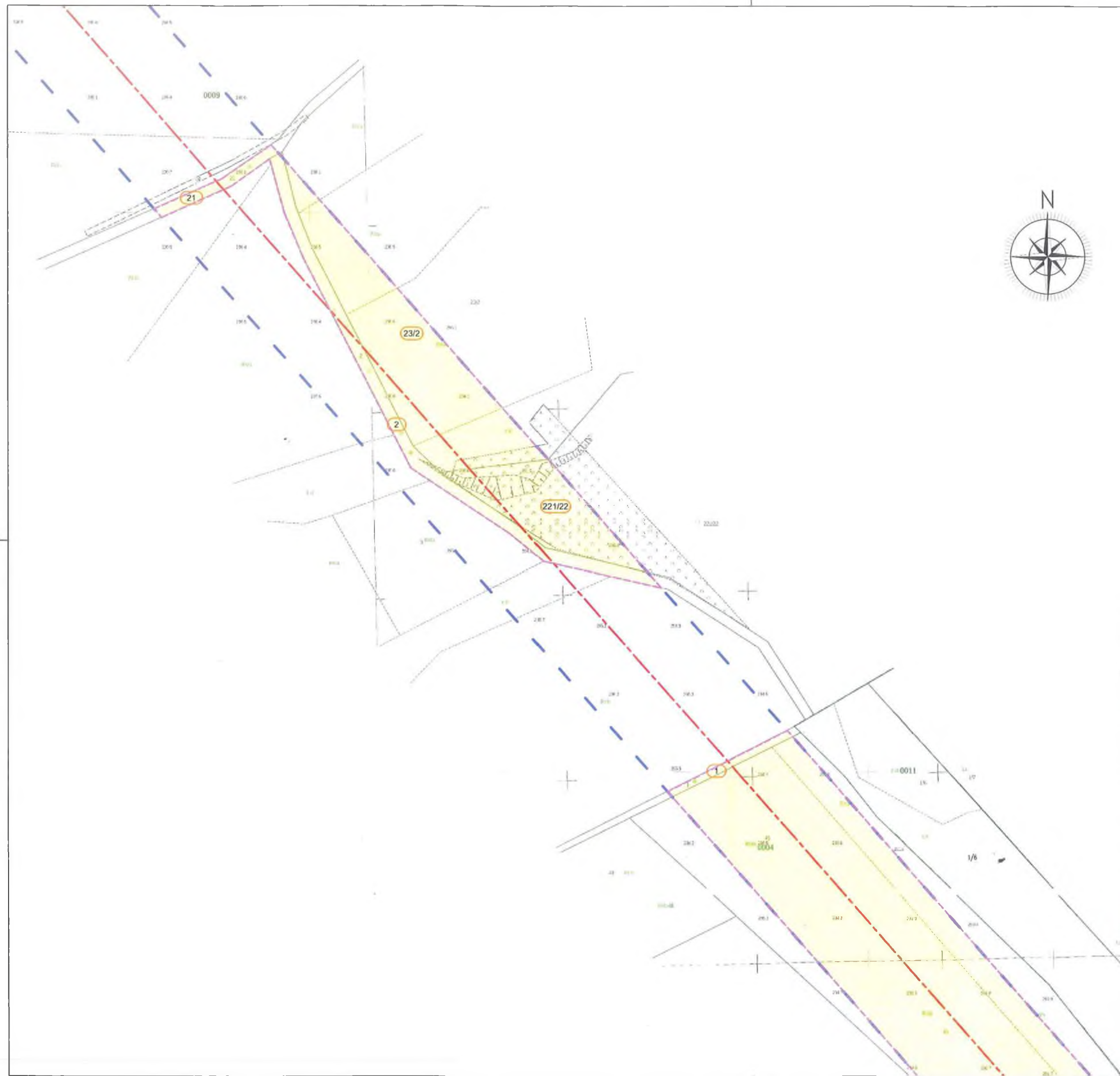
Załącznik nr 1: Granice terenu objętego wnioskiem, przedstawione na kopii aktualnej mapy zasadniczej lub w przypadku jej braku na kopii aktualnej mapy ewidencyjnej	Rys nr:	74
	Skala:	1:2000

- Legenda:**
- oś trasy projektowanej dwutorowej linii 400 kV relacji Mikułowa - Świebodzice
 - granica pasa technologicznego projektowanej linii 400 kV (pas podstawowy 2x35m)
 - granice terenu objętego wnioskiem
 - granice działek
 - obszar, w stosunku do którego decyzja o ustaleniu lokalizacji strategicznej inwestycji w zakresie sieci przesyłowej ma wywołać skutek, o którym mowa w Art. 22 ust. 1, na czas nieokreślony
 - oznaczenie numeru działki objętej wnioskiem

Działka nr 164/1, teryt: 022604_5.0009.164/1
 Działka nr 163, teryt: 022604_5.0009.163
 Działka nr 55, teryt: 022604_5.0009.55
 Działka nr 4, teryt: 022604_5.0009.4

Załącznik nr 1
 do dec. I-2e-74/21
 z dnia 2021.10.22

Z up. WOJEWODY DOLNOŚLĄSKIEGO
Ewa Stachera
 ZASTĘPCA DYREKTORA WYDZIAŁU
 Infrastruktury

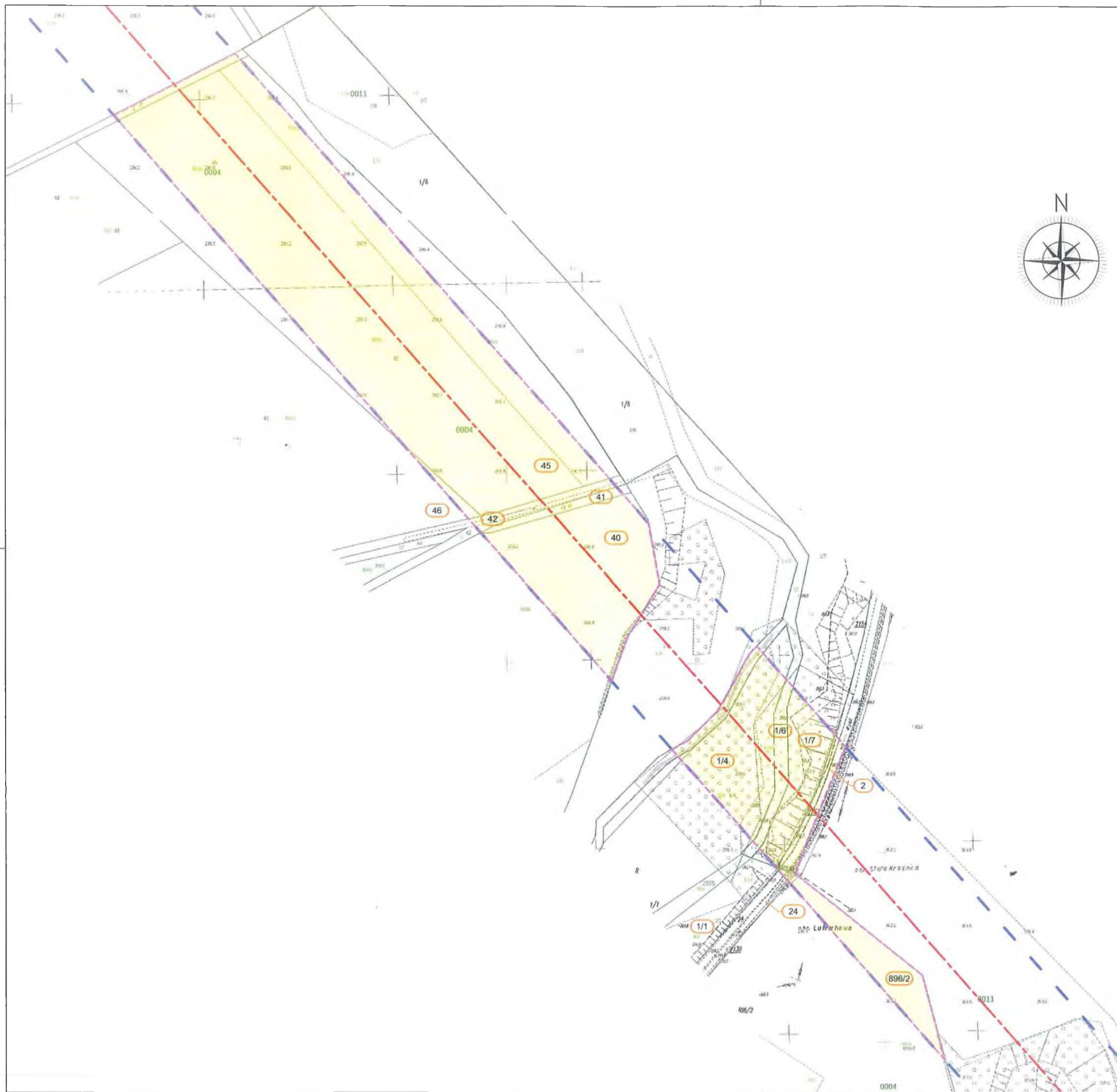


Oświadczam, że treść mapy stanowiąca podkład załącznika graficznego, jest zgodna z treścią aktualnej mapy zasadniczej lub w przypadku jej braku aktualnej mapy ewidencyjnej pozyskanej z Państwowego Zasobu Geodezyjnego i Kartograficznego
 • Licencja nr: GN.6642.468.2021_0226_CL1 (powiat złotoryjski)

Załącznik nr 1: Granice terenu objętego wnioskiem, przedstawione na kopii aktualnej mapy zasadniczej lub w przypadku jej braku na kopii aktualnej mapy ewidencyjnej	Rys nr:	75
	Skala:	1:2000

- Legenda:
- oś trasy projektowanej dwutorowej linii 400 kV relacji Mikutowa - Świebodzice
 - granica pasa technologicznego projektowanej linii 400 kV (pas podstawowy 2x35m)
 - granice terenu objętego wnioskiem
 - granice działek
 - obszar, w stosunku do którego decyzja o ustaleniu lokalizacji strategicznej inwestycji w zakresie sieci przesyłowej ma wywołać skutek, o którym mowa w Art. 22 ust. 1, na czas nieokreślony
 - oznaczenie numeru działki objętej wnioskiem

Działka nr 21, teryt: 022604_5.0009.21
 Działka nr 23/2, teryt: 022604_5.0009.23/2
 Działka nr 221/22, teryt: 022604_5.0009.221/22
 Działka nr 2, teryt: 022604_5.0009.2
 Działka nr 1, teryt: 022604_5.0009.1



Załącznik nr 1
 do Dec. I-Pe-74/21
 z dnia 2021.10.22

Z up. WOJEWODY DOLNOŚLĄSKIEGO
Ewa Staschera
 ZASTĘPCA DYREKTORA WYDZIAŁU
 Infrastruktury

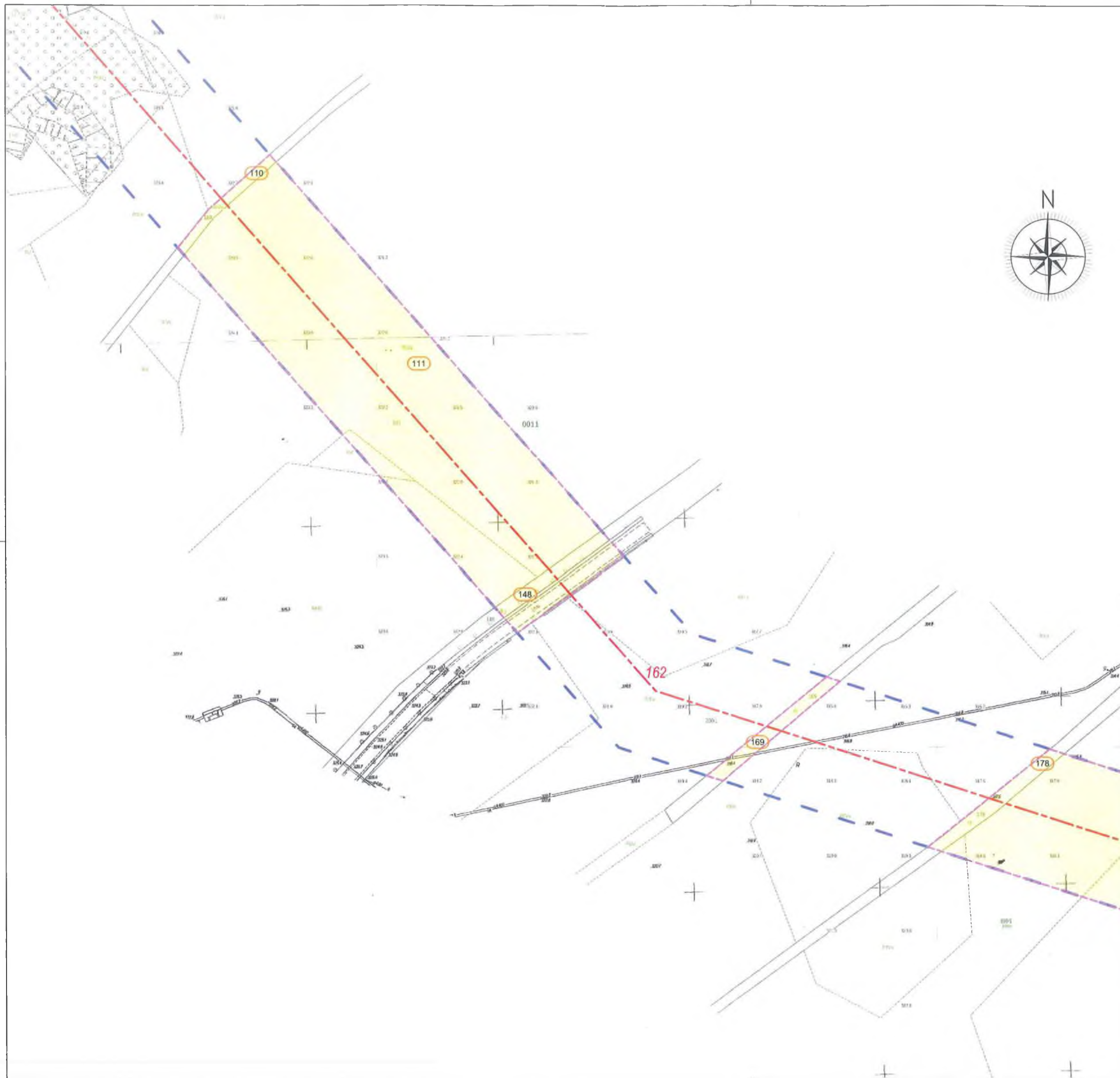


Oświadczam, że treść mapy stanowiąca podkład załącznika graficznego, jest zgodna z treścią aktualnej mapy zasadniczej lub w przypadku jej braku aktualnej mapy ewidencyjnej pozyskanej z Państwowego Zasobu Geodezyjnego i Kartograficznego
 • Licencja nr: GN.6642.468.2021_0226_CL1 (powiat złotoryjski)

Załącznik nr 1: Granice terenu objętego wnioskiem, przedstawione na kopii aktualnej mapy zasadniczej lub w przypadku jej braku na kopii aktualnej mapy ewidencyjnej	Rys nr:	76
	Skala:	1:2000

- Legenda:**
- oś trasy projektowanej dwutorowej linii 400 kV relacji Mikułowa - Świebodzice
 - granica pasa technologicznego projektowanej linii 400 kV (pas podstawowy 2x35m)
 - granice terenu objętego wnioskiem
 - granice działek
 - obszar, w stosunku do którego decyzja o ustaleniu lokalizacji strategicznej inwestycji w zakresie sieci przesyłowej ma wywołać skutek, o którym mowa w Art. 22 ust. 1, na czas nieokreślony
 - oznaczenie numeru działki objętej wnioskiem

- Działka nr 46, teryt: 022604_5.0004.46
- Działka nr 45, teryt: 022604_5.0004.45
- Działka nr 42, teryt: 022604_5.0004.42
- Działka nr 41, teryt: 022604_5.0004.41
- Działka nr 40, teryt: 022604_5.0004.40
- Działka nr 1/4, teryt: 022604_5.0011.1/4
- Działka nr 1/6, teryt: 022604_5.0011.1/6
- Działka nr 1/7, teryt: 022604_5.0011.1/7
- Działka nr 896/2, teryt: 022604_5.0004.896/2
- Działka nr 24, teryt: 022604_5.0004.24
- Działka nr 1/1, teryt: 022604_5.0004.1/1
- Działka nr 2, teryt: 022604_5.0011.2



Załącznik nr 1
 z dnia 2021.10.22
 I - Pe - 74/21

Z up. WOJEWODY DOLNOŚLĄSKIEGO
 Ewa Stachera
 ZASTĘPCA DYREKTORA WYDZIAŁU
 Infrastruktury

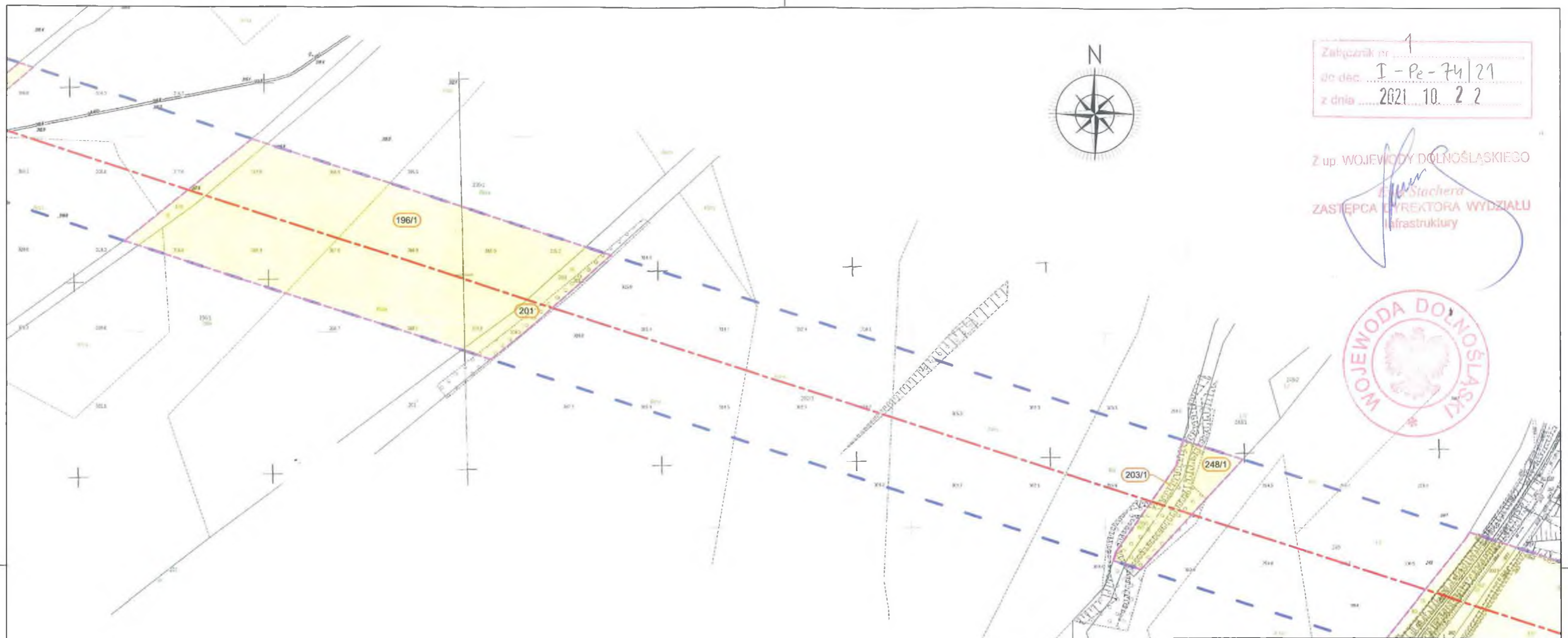


Oświadczam, że treść mapy stanowiąca podkład załącznika graficznego, jest zgodna z treścią aktualnej mapy zasadniczej lub w przypadku jej braku aktualnej mapy ewidencyjnej pozyskanej z Państwowego Zasobu Geodezyjnego i Kartograficznego
 • Licencja nr: GN.6642.468.2021_0226_CL1 (powiat złotoryjski)

Załącznik nr 1: Granice terenu objętego wnioskiem, przedstawione na kopii aktualnej mapy zasadniczej lub w przypadku jej braku na kopii aktualnej mapy ewidencyjnej
 Rys nr: 77
 Skala: 1:2000

- Legenda:
- oś trasy projektowanej dwutorowej linii 400 kV relacji Mikulowa - Świebodzice
 - granica pasa technologicznego projektowanej linii 400 kV (pas podstawowy 2x35m)
 - granice terenu objętego wnioskiem
 - granice działek
 - obszar, w stosunku do którego decyzja o ustaleniu lokalizacji strategicznej inwestycji w zakresie sieci przesyłowej ma wywołać skutek, o którym mowa w Art. 22 ust. 1, na czas nieokreślony
 - oznaczenie numeru działki objętej wnioskiem

Działka nr 110, teryt: 022604_5.0011.110
 Działka nr 111, teryt: 022604_5.0011.111
 Działka nr 148, teryt: 022604_5.0011.148
 Działka nr 169, teryt: 022604_5.0011.169
 Działka nr 178, teryt: 022604_5.0011.178



Załącznik nr 1
 do dec. I - Pe - 74 / 21
 z dnia 2021. 10. 22

Z up. WOJEWODY DOLNOŚLĄSKIEGO
[Signature]
 ZASTĘPCA DYREKTORA WYDZIAŁU
 Infrastruktury

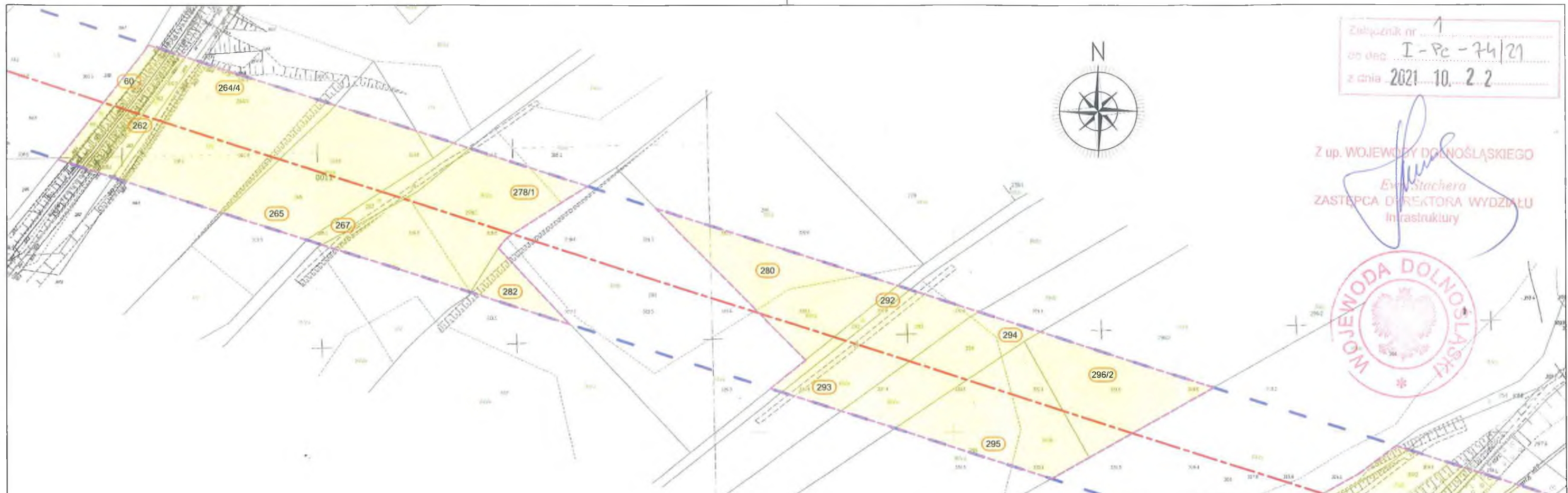


Oświadczam, że treść mapy stanowiąca podkład załącznika graficznego, jest zgodna z treścią aktualnej mapy zasadniczej lub w przypadku jej braku aktualnej mapy ewidencyjnej pozyskanej z Państwowego Zasobu Geodezyjnego i Kartograficznego
 • Licencja nr: GN.6642.468.2021_0226_CL1 (powiat zlotoryjski)

Załącznik nr 1: Granice terenu objętego wnioskiem, przedstawione na kopii aktualnej mapy zasadniczej lub w przypadku jej braku na kopii aktualnej mapy ewidencyjnej	Rys nr: 78
	Skala: 1:2000

- Legenda:**
- - - - oś trasy projektowanej dwutorowej linii 400 kV relacji Mikułowa - Świebodzice
 - - - - granica pasa technologicznego projektowanej linii 400 kV (pas podstawowy 2x35m)
 - - - - granice terenu objętego wnioskiem
 - - granice działek
 - obszar, w stosunku do którego decyzja o ustaleniu lokalizacji strategicznej inwestycji w zakresie sieci przesyłowej ma wywołać skutek, o którym mowa w Art. 22 ust. 1, na czas nieokreślony
 - oznaczenie numeru działki objętej wnioskiem

Działka nr 196/1, teryt: 022604_5.0011.196/1
 Działka nr 201, teryt: 022604_5.0011.201
 Działka nr 203/1, teryt: 022604_5.0011.203/1
 Działka nr 248/1, teryt: 022604_5.0011.248/1



Załącznik nr 1
 05.060 I-PC-74/21
 z dnia 2021.10.22

Z up. WOJEWODY DOLNOŚLĄSKIEGO
Ewa Stachera
 ZASTĘPCA DIREKTORA WYDZIAŁU
 Infrastruktury









Oświadczam, że treść mapy stanowiąca podkład załącznika graficznego, jest zgodna z treścią aktualnej mapy zasadniczej lub w przypadku jej braku aktualnej mapy ewidencyjnej pozyskanej z Państwowego Zasobu Geodezyjnego i Kartograficznego

- Licencja nr: GN.6642.468.2021_0226_CL1 (powiat ziotoryjski)

Załącznik nr 1: Granice terenu objętego wnioskiem, przedstawione na kopii aktualnej mapy zasadniczej lub w przypadku jej braku na kopii aktualnej mapy ewidencyjnej

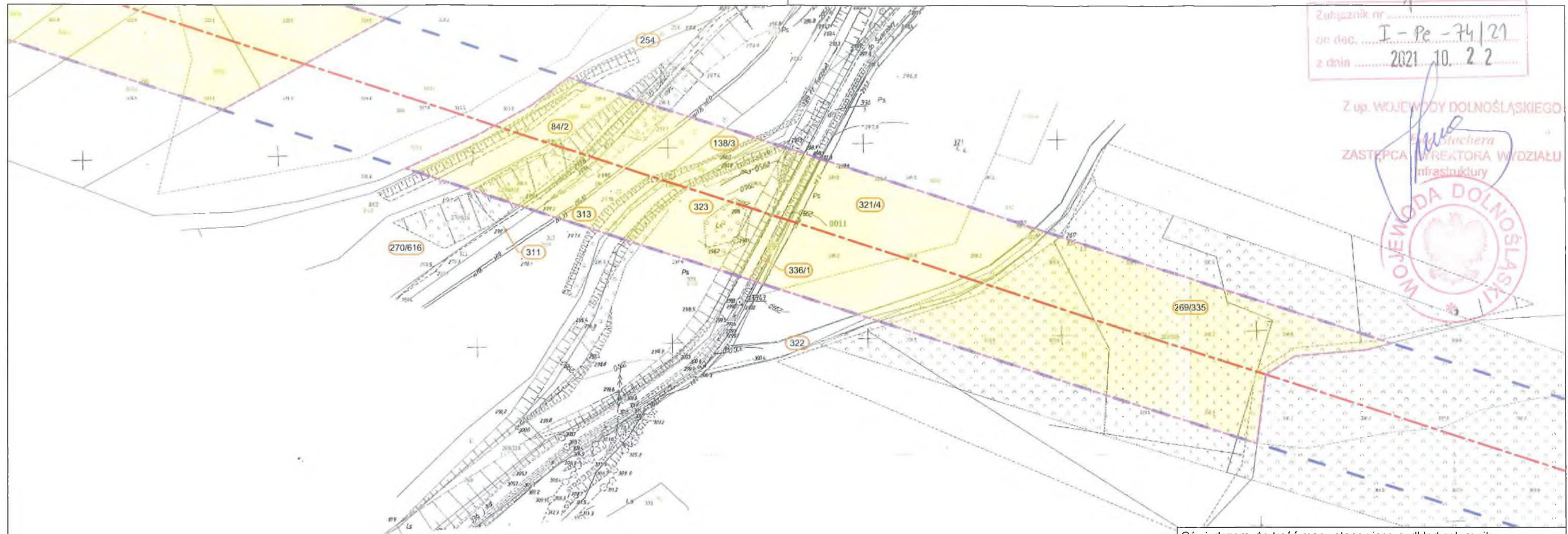
Rys nr:
79
 Skala:
 1:2000

- Legenda:**
-  - oś trasy projektowanej dwutorowej linii 400 kV relacji Mikulowa - Świebodzice
 -  - granica pasa technologicznego projektowanej linii 400 kV (pas podstawowy 2x35m)
 -  - granice terenu objętego wnioskiem
 -  - granice działek
 -  - obszar, w stosunku do którego decyzja o ustaleniu lokalizacji strategicznej inwestycji w zakresie sieci przesyłowej ma wywołać skutek, o którym mowa w Art. 22 ust. 1, na czas nieokreślony
 -  - oznaczenie numeru działki objętej wnioskiem

- Działka nr 60, teryt: 022604_5.0011.60
- Działka nr 262, teryt: 022604_5.0011.262
- Działka nr 264/4, teryt: 022604_5.0011.264/4
- Działka nr 265, teryt: 022604_5.0011.265
- Działka nr 267, teryt: 022604_5.0011.267
- Działka nr 282, teryt: 022604_5.0011.282
- Działka nr 278/1, teryt: 022604_5.0011.278/1
- Działka nr 280, teryt: 022604_5.0011.280
- Działka nr 292, teryt: 022604_5.0011.292
- Działka nr 293, teryt: 022604_5.0011.293
- Działka nr 294, teryt: 022604_5.0011.294
- Działka nr 295, teryt: 022604_5.0011.295
- Działka nr 296/2, teryt: 022604_5.0011.296/2

Załącznik nr 1
 od dec. I - Pe - 74/21
 z dnia 2021.10.22

Z up. WOJEWODY DOLNOŚLĄSKIEGO
 ZASTĘPCA DYREKTORA WYDZIAŁU
 Infrastruktury



Oświadczam, że treść mapy stanowiąca podkład załącznika graficznego, jest zgodna z treścią aktualnej mapy zasadniczej lub w przypadku jej braku aktualnej mapy ewidencyjnej pozyskanej z Państwowego Zasobu Geodezyjnego i Kartograficznego
 • Licencja nr: GN.6642.468.2021_0226_CL1 (powiat złotoryjski)

Załącznik nr 1: Granice terenu objętego wnioskiem, przedstawione na kopii aktualnej mapy zasadniczej lub w przypadku jej braku na kopii aktualnej mapy ewidencyjnej

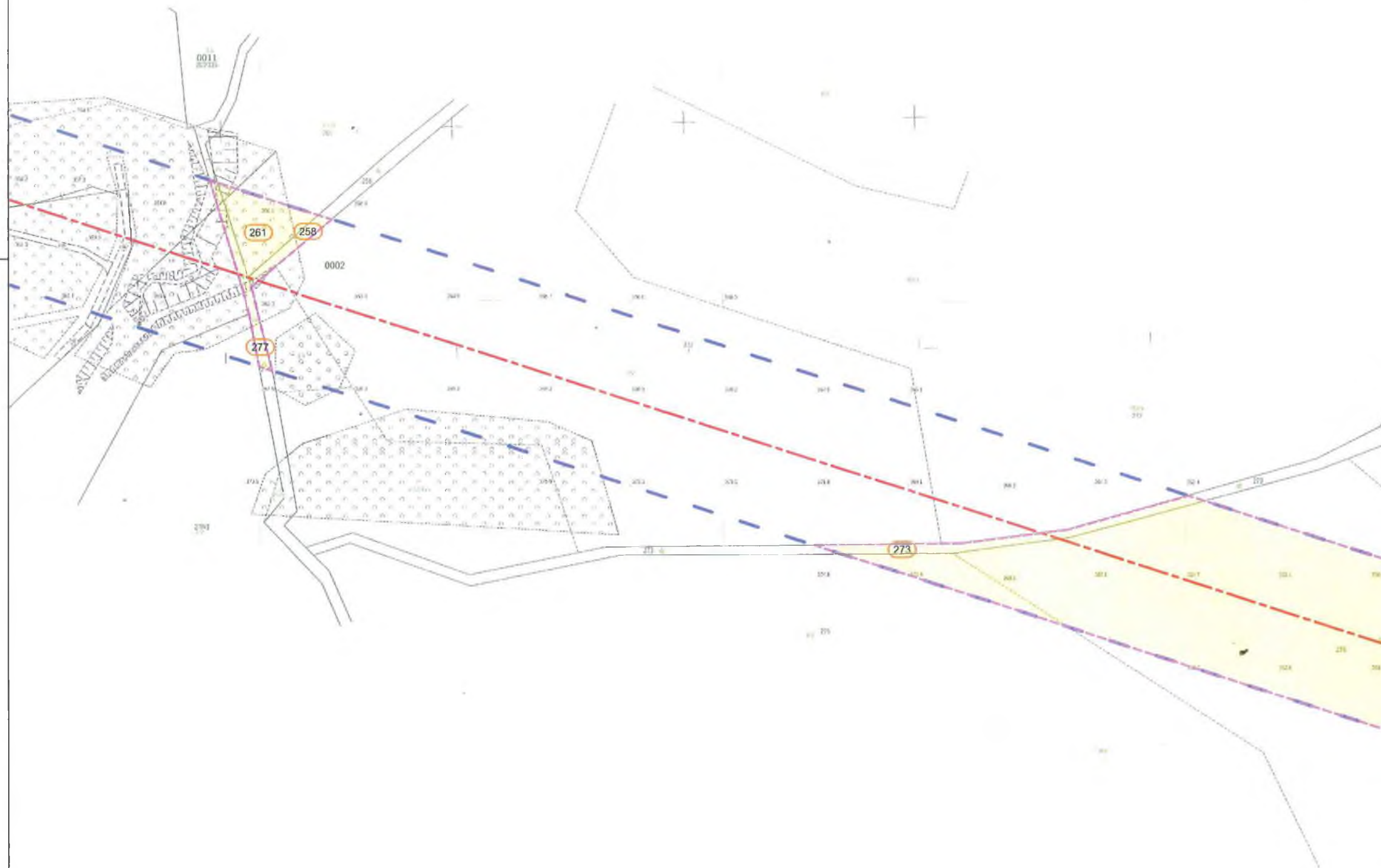
Rys nr: 80
 Skala: 1:2000

- Legenda:**
- - - - - oś trasy projektowanej dwutorowej linii 400 kV relacji Mikulowa - Świebodzice
 - - - - - granica pasa technologicznego projektowanej linii 400 kV (pas podstawowy 2x35m)
 - - - - - granice terenu objętego wnioskiem
 - - - - - granice działek
 - - - - - obszar, w stosunku do którego decyzja o ustaleniu lokalizacji strategicznej inwestycji w zakresie sieci przesyłowej ma wywołać skutek, o którym mowa w Art. 22 ust. 1, na czas nieokreślony
 - - oznaczenie numeru działki objętej wnioskiem

- Działka nr 254, teryt: 022604_5.0011.254
- Działka nr 270/616, teryt: 022604_5.0011.270/616
- Działka nr 84/2, teryt: 022604_5.0011.84/2
- Działka nr 311, teryt: 022604_5.0011.311
- Działka nr 313, teryt: 022604_5.0011.313
- Działka nr 138/3, teryt: 022604_5.0011.138/3
- Działka nr 323, teryt: 022604_5.0011.323
- Działka nr 336/1, teryt: 022604_5.0011.336/1
- Działka nr 321/4, teryt: 022604_5.0011.321/4
- Działka nr 322, teryt: 022604_5.0011.322
- Działka nr 269/335, teryt: 022604_5.0011.269/335

Załącznik nr 1
 do dec. I-PC-74/27
 z dnia 2021.10.22

Z up. WOJEWODY DOLNOŚLĄSKIEGO
 Ewa Machera
 ZASTĘPCA DYREKTORA WYDZIAŁU
 Infrastruktury



Oświadczam, że treść mapy stanowiąca podkład załącznika graficznego, jest zgodna z treścią aktualnej mapy zasadniczej lub w przypadku jej braku aktualnej mapy ewidencyjnej pozyskanej z Państwowego Zasobu Geodezyjnego i Kartograficznego
 • Licencja nr: GN.6642.468.2021_0226_CL1 (powiat zlotoryjski)

Załącznik nr 1: Granice terenu objętego wnioskiem, przedstawione na kopii aktualnej mapy zasadniczej lub w przypadku jej braku na kopii aktualnej mapy ewidencyjnej

Rys nr: 81
 Skala: 1:2000

- Legenda:**
- oś trasy projektowanej dwutorowej linii 400 kV relacji Mikulowa - Świebodzice
 - granica pasa technologicznego projektowanej linii 400 kV (pas podstawowy 2x35m)
 - granice terenu objętego wnioskiem
 - granice działek
 - obszar, w stosunku do którego decyzja o ustaleniu lokalizacji strategicznej inwestycji w zakresie sieci przesyłowej ma wywołać skutek, o którym mowa w Art. 22 ust. 1, na czas nieokreślony
 - oznaczenie numeru działki objętej wnioskiem

Działka nr 261, teryt: 022604_5.0002.261
 Działka nr 277, teryt: 022604_5.0002.277
 Działka nr 258, teryt: 022604_5.0002.258
 Działka nr 273, teryt: 022604_5.0002.273

Załącznik nr 1
 do dec. I-Pr-74/21
 z dnia 2021.10.22



Z up. WOJEWODY DOLNOŚLĄSKIEGO
Ewa Stachera
 ZASTĘPCA DYREKTORA WYDZIAŁU
 Infrastruktury



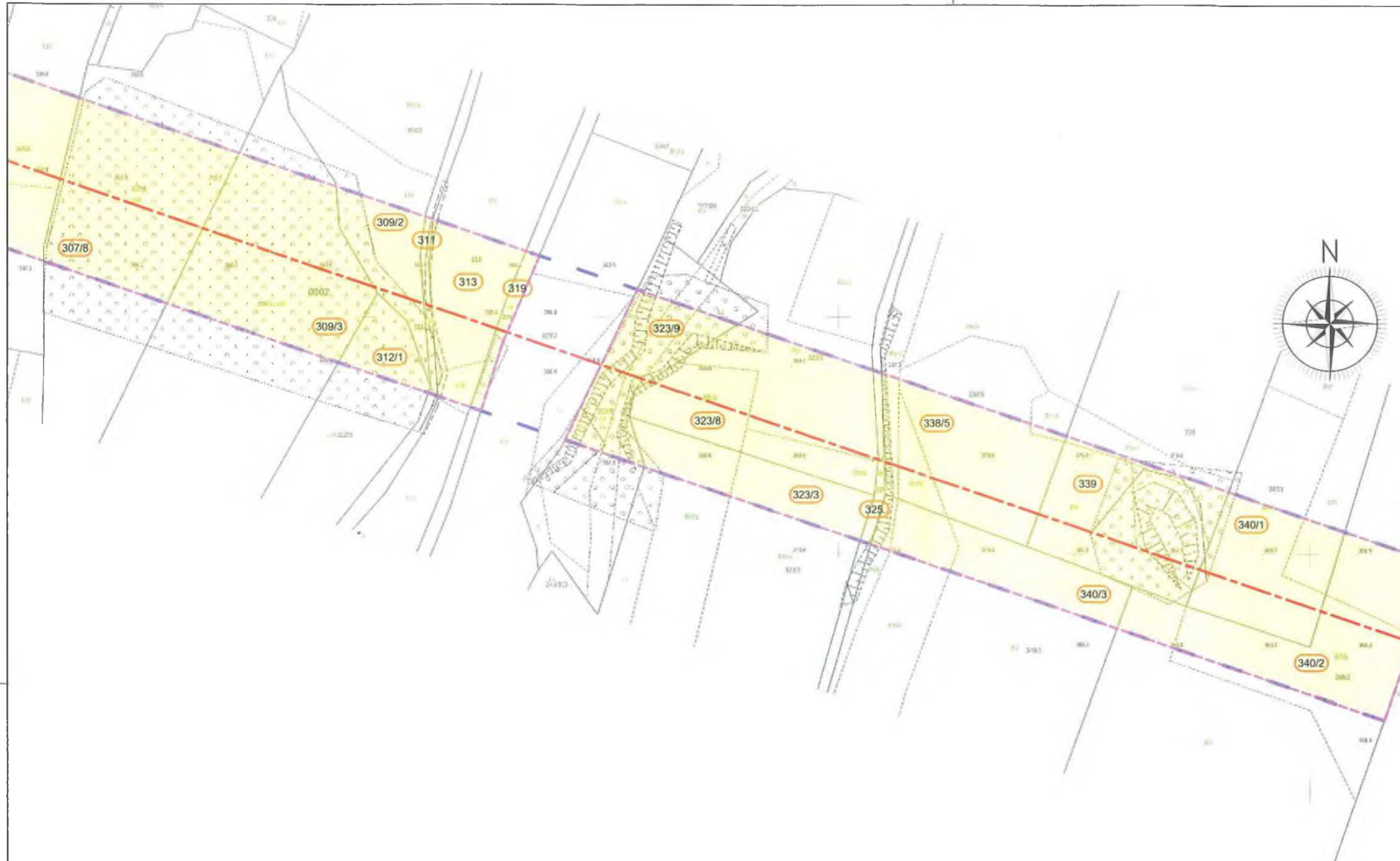
Oświadczam, że treść mapy stanowiąca podkład załącznika graficznego, jest zgodna z treścią aktualnej mapy zasadniczej lub w przypadku jej braku aktualnej mapy ewidencyjnej pozyskanej z Państwowego Zasobu Geodezyjnego i Kartograficznego
 • Licencja nr: GN.6642.468.2021_0226_CL1 (powiat złotoryjski)

Załącznik nr 1: Granice terenu objętego wnioskiem, przedstawione na kopii aktualnej mapy zasadniczej lub w przypadku jej braku na kopii aktualnej mapy ewidencyjnej

Rys nr: 82
 Skala: 1:2000

- Legenda:**
- oś trasy projektowanej dwutorowej linii 400 kV relacji Mikułowa - Świebodzice
 - granica pasa technologicznego projektowanej linii 400 kV (pas podstawowy 2x35m)
 - granice terenu objętego wnioskiem
 - granice działek
 - obszar, w stosunku do którego decyzja o ustaleniu lokalizacji strategicznej inwestycji w zakresie sieci przesyłowej ma wywołać skutek, o którym mowa w Art. 22 ust. 1, na czas nieokreślony
 - oznaczenie numeru działki objętej wnioskiem

- Działka nr 276, teryt: 022604_5.0002.276
- Działka nr 275, teryt: 022604_5.0002.275
- Działka nr 283/2, teryt: 022604_5.0002.283/2
- Działka nr 280/2, teryt: 022604_5.0002.280/2
- Działka nr 279, teryt: 022604_5.0002.279
- Działka nr 287, teryt: 022604_5.0002.287
- Działka nr 304, teryt: 022604_5.0002.304
- Działka nr 305/6, teryt: 022604_5.0002.305/6



Załącznik nr 1
do cislo. I - Pe - 74/21
z dnia 2021 10. 22

Z up. WOJEWODY DOLNOŚLĄSKIEGO
Ewa Stachera
ZASTĘPCA DYREKTORA WYDZIAŁU
Infrastruktury



Oświadczam, że treść mapy stanowiąca podkład załącznika graficznego, jest zgodna z treścią aktualnej mapy zasadniczej lub w przypadku jej braku aktualnej mapy ewidencyjnej pozyskanej z Państwowego Zasobu Geodezyjnego i Kartograficznego
• Licencja nr: GN.6642.468.2021_0226 CL1 (powiat złotoryjski)

Załącznik nr 1: Granice terenu objętego wnioskiem, przedstawione na kopii aktualnej mapy zasadniczej lub w przypadku jej braku na kopii aktualnej mapy ewidencyjnej

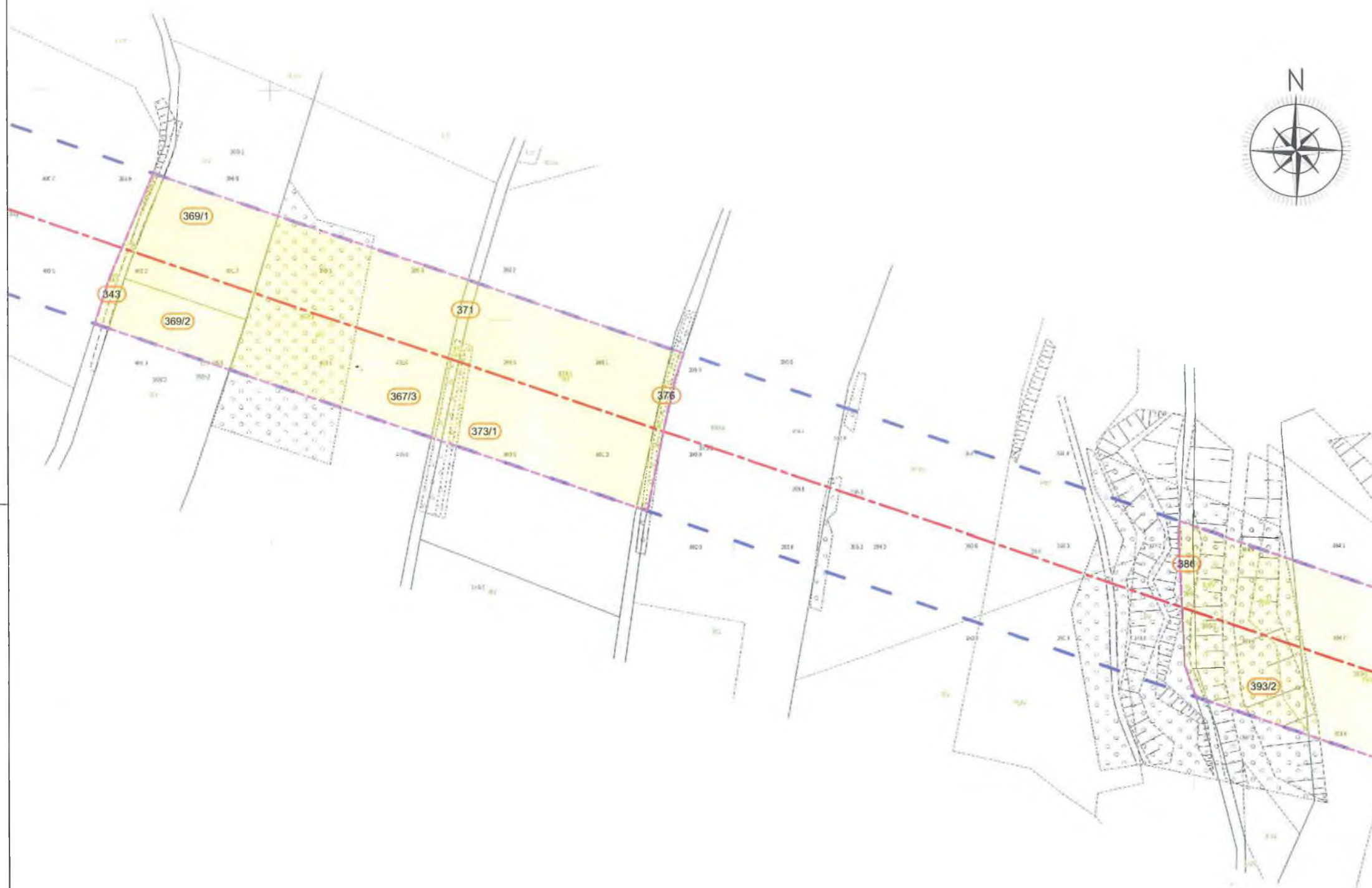
Rys nr: 83
Skala: 1:2000

- Legenda:**
- oś trasy projektowanej dwutorowej linii 400 kV relacji Mikułowa - Świebodzice
 - granica pasa technologicznego projektowanej linii 400 kV (pas podstawowy 2x35m)
 - granice terenu objętego wnioskiem
 - granice działek
 - obszar, w stosunku do którego decyzja o ustaleniu lokalizacji strategicznej inwestycji w zakresie sieci przesyłowej ma wywołać skutek, o którym mowa w Art. 22 ust. 1, na czas nieokreślony
 - oznaczenie numeru działki objętej wnioskiem

- Działka nr 307/8, teryt: 022604_5.0002.307/8
- Działka nr 312/1, teryt: 022604_5.0002.312/1
- Działka nr 309/3, teryt: 022604_5.0002.309/3
- Działka nr 309/2, teryt: 022604_5.0002.309/2
- Działka nr 311, teryt: 022604_5.0002.311
- Działka nr 313, teryt: 022604_5.0002.313
- Działka nr 319, teryt: 022604_5.0002.319
- Działka nr 323/3, teryt: 022604_5.0002.323/3
- Działka nr 323/9, teryt: 022604_5.0002.323/9
- Działka nr 323/8, teryt: 022604_5.0002.323/8
- Działka nr 340/3, teryt: 022604_5.0002.340/3
- Działka nr 325, teryt: 022604_5.0002.325
- Działka nr 338/5, teryt: 022604_5.0002.338/5
- Działka nr 339, teryt: 022604_5.0002.339
- Działka nr 340/1, teryt: 022604_5.0002.340/1
- Działka nr 340/2, teryt: 022604_5.0002.340/2

Załącznik nr 1
 do dec. I - Pe - 74 / 21
 z dnia 2021.10.22

Z up. WOJEWODY DOLNOŚLĄSKIEGO,
Ewa Stachera
 ZASTĘPCA DYREKTORA WYDZIAŁU
 Infrastruktury



Oświadczam, że treść mapy stanowiąca podkład załącznika graficznego, jest zgodna z treścią aktualnej mapy zasadniczej lub w przypadku jej braku aktualnej mapy ewidencyjnej pozyskanej z Państwowego Zasobu Geodezyjnego i Kartograficznego
 • Licencja nr: GN.6642.468.2021_0226_CL1 (powiat zlotoryjski)

Załącznik nr 1: Granice terenu objętego wnioskiem, przedstawione na kopii aktualnej mapy zasadniczej lub w przypadku jej braku na kopii aktualnej mapy ewidencyjnej	Rys nr: 84
	Skala: 1:2000

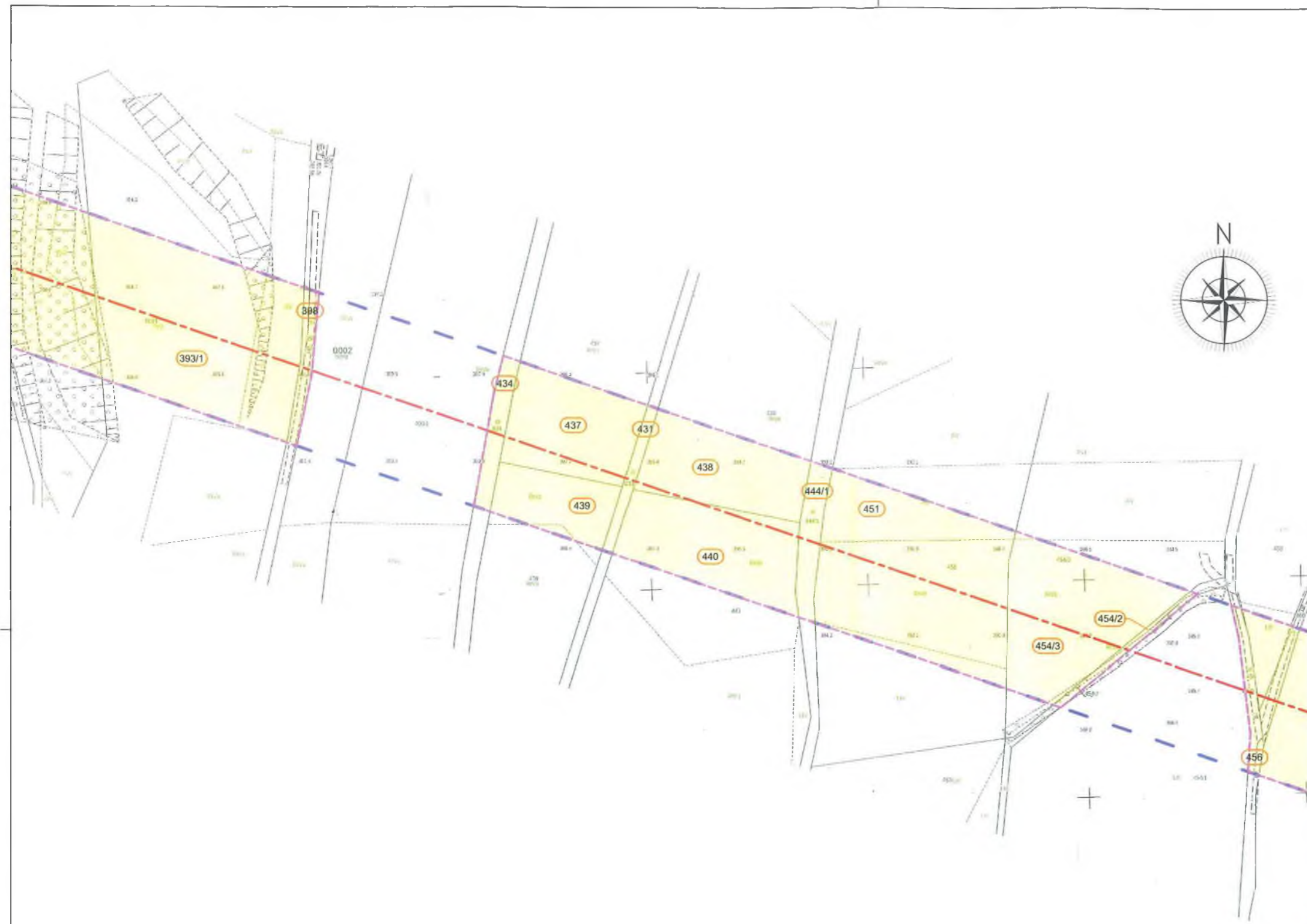
- Legenda:**
- oś trasy projektowanej dwutorowej linii 400 kV relacji Mikułowa - Świebodzice
 - granica pasa technologicznego projektowanej linii 400 kV (pas podstawowy 2x35m)
 - granice terenu objętego wnioskiem
 - granice działek
 - obszar, w stosunku do którego decyzja o ustaleniu lokalizacji strategicznej inwestycji w zakresie sieci przesyłowej ma wywołać skutek, o którym mowa w Art. 22 ust. 1, na czas nieokreślony
 - oznaczenie numeru działki objętej wnioskiem

- Działka nr 369/2, teryt: 022604_5.0002.369/2
- Działka nr 343, teryt: 022604_5.0002.343
- Działka nr 369/1, teryt: 022604_5.0002.369/1
- Działka nr 367/3, teryt: 022604_5.0002.367/3
- Działka nr 371, teryt: 022604_5.0002.371
- Działka nr 373/1, teryt: 022604_5.0002.373/1
- Działka nr 376, teryt: 022604_5.0002.376
- Działka nr 386, teryt: 022604_5.0002.386
- Działka nr 393/2, teryt: 022604_5.0002.393/2

Załącznik nr 1
 do dec. I-Pr-74/21
 z dnia 2021.10.22

Z up. WOJEWODY DOLNOŚLĄSKIEGO

Ewa Michalska
 ZASTĘPCA DYREKTORA WYDZIAŁU
 Infrastruktury



Oświadczam, że treść mapy stanowiąca podkład załącznika graficznego, jest zgodna z treścią aktualnej mapy zasadniczej lub w przypadku jej braku aktualnej mapy ewidencyjnej pozyskanej z Państwowego Zasobu Geodezyjnego i Kartograficznego
 • Licencja nr: GN.6642.468.2021_0226_CL1 (powiat złotoryjski)

Załącznik nr 1: Granice terenu objętego wnioskiem, przedstawione na kopii aktualnej mapy zasadniczej lub w przypadku jej braku na kopii aktualnej mapy ewidencyjnej

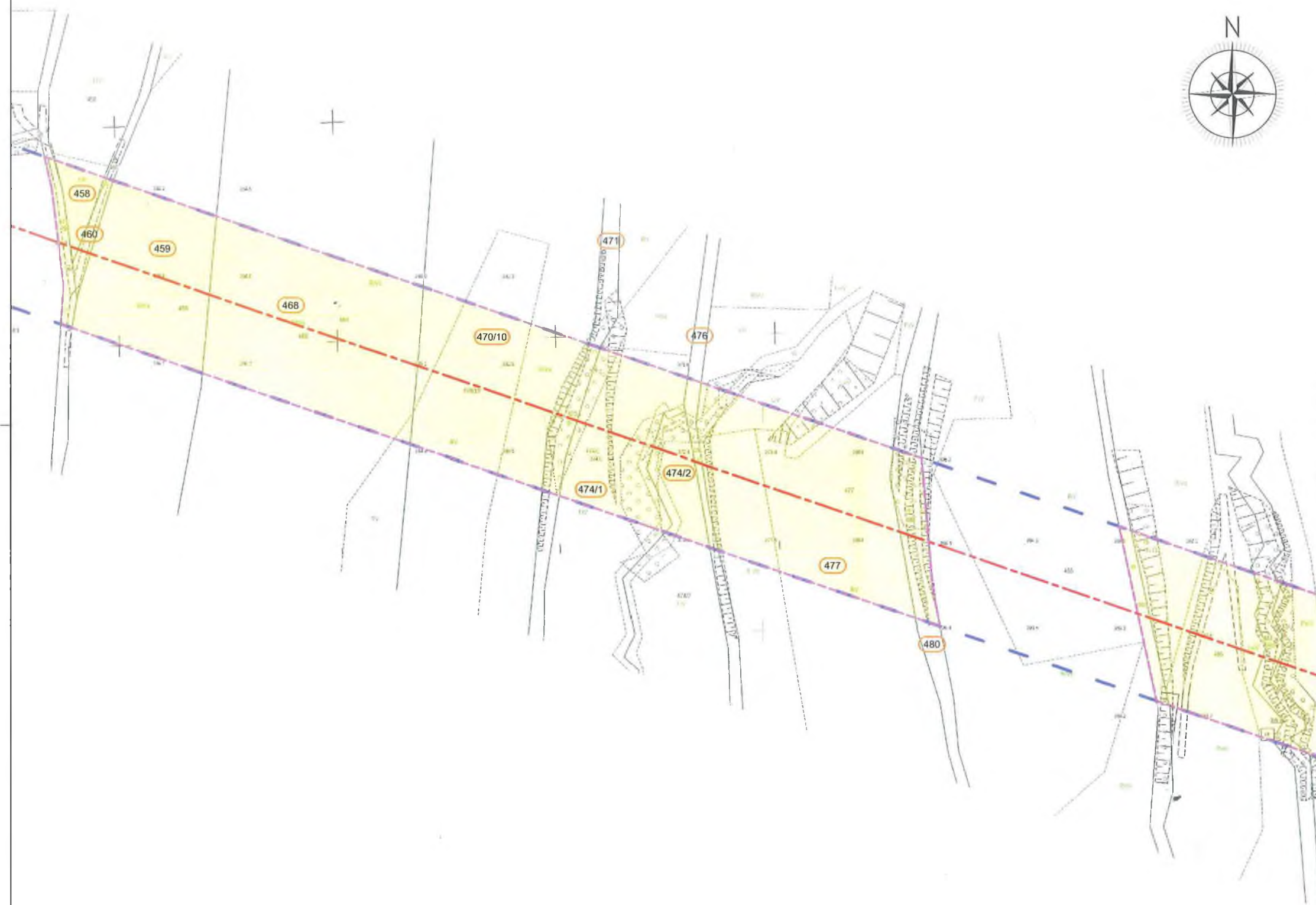
Rys nr: 85
 Skala: 1:2000

- Legenda:**
- oś trasy projektowanej dwutorowej linii 400 kV relacji Mikulowa - Świebodzice
 - granica pasa technologicznego projektowanej linii 400 kV (pas podstawowy 2x35m)
 - granice terenu objętego wnioskiem
 - granice działek
 - obszar, w stosunku do którego decyzja o ustaleniu lokalizacji strategicznej inwestycji w zakresie sieci przesyłowej ma wywołać skutek, o którym mowa w Art. 22 ust. 1, na czas nieokreślony
 - oznaczenie numeru działki objętej wnioskiem

- Działka nr 393/1, teryt: 022604_5.0002.393/1
- Działka nr 398, teryt: 022604_5.0002.398
- Działka nr 439, teryt: 022604_5.0002.439
- Działka nr 434, teryt: 022604_5.0002.434
- Działka nr 437, teryt: 022604_5.0002.437
- Działka nr 431, teryt: 022604_5.0002.431
- Działka nr 438, teryt: 022604_5.0002.438
- Działka nr 440, teryt: 022604_5.0002.440
- Działka nr 444/1, teryt: 022604_5.0002.444/1
- Działka nr 451, teryt: 022604_5.0002.451
- Działka nr 454/3, teryt: 022604_5.0002.454/3
- Działka nr 454/2, teryt: 022604_5.0002.454/2
- Działka nr 456, teryt: 022604_5.0002.456

Załącznik nr 1
 do spec. I - Pe - 74 / Z1
 z dnia 2021 10. 22

Z up. WOJEWODY DOLNOŚLĄSKIEGO
Ewa Stochera
 ZASTĘPCA DYREKTORA WYDZIAŁU
 Infrastruktury



Oświadczam, że treść mapy stanowiąca podkład załącznika graficznego, jest zgodna z treścią aktualnej mapy zasadniczej lub w przypadku jej braku aktualnej mapy ewidencyjnej pozyskanej z Państwowego Zasobu Geodezyjnego i Kartograficznego
 • Licencja nr: GN.6642.468.2021_0226_CL1 (powiat złotoryjski)

Załącznik nr 1: Granice terenu objętego wnioskiem, przedstawione na kopii aktualnej mapy zasadniczej lub w przypadku jej braku na kopii aktualnej mapy ewidencyjnej	Rys nr: 86
	Skala: 1:2000

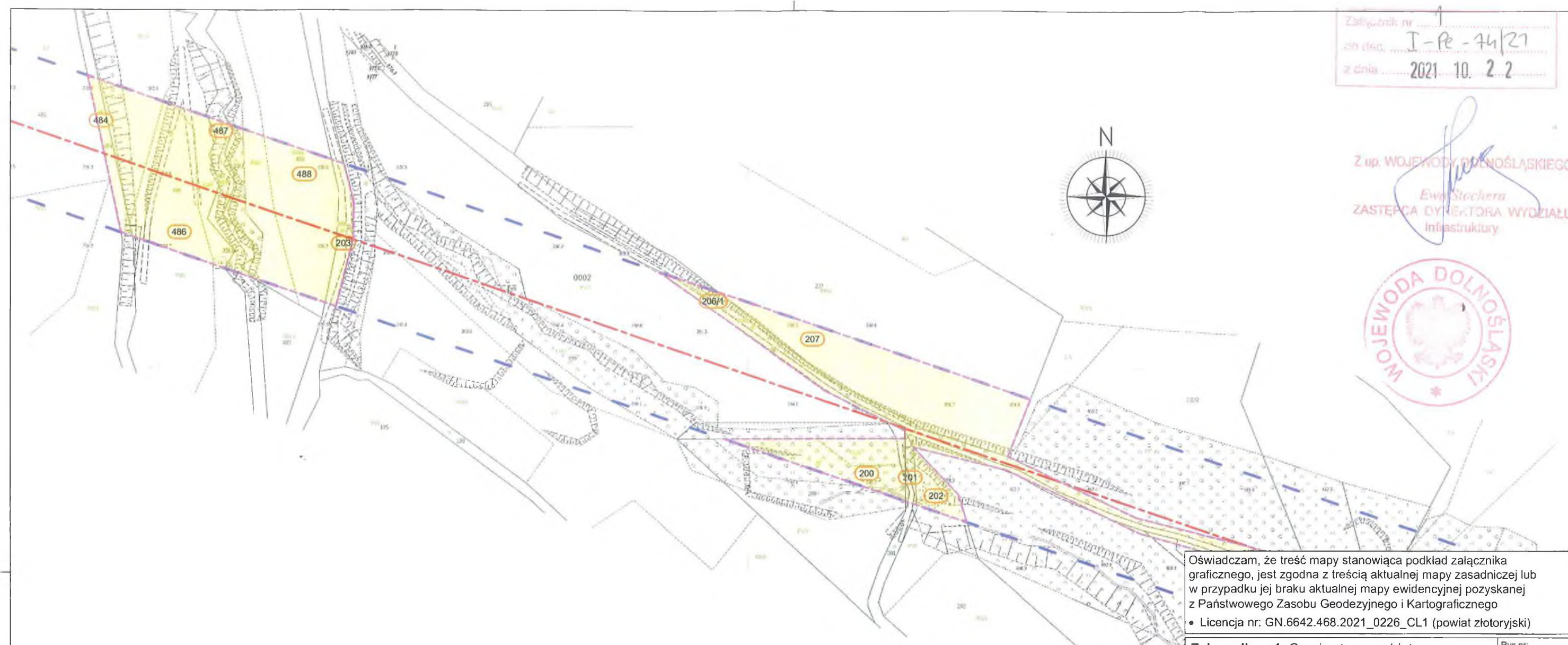
- Legenda:**
- - - - oś trasy projektowanej dwutorowej linii 400 kV relacji Mikulowa - Świebodzice
 - - - - granica pasa technologicznego projektowanej linii 400 kV (pas podstawowy 2x35m)
 - - - - granice terenu objętego wnioskiem
 - - granice działek
 - obszar, w stosunku do którego decyzja o ustaleniu lokalizacji strategicznej inwestycji w zakresie sieci przesyłowej ma wywołać skutek, w którym mowa w Art. 22 ust. 1, na czas nieokreślony
 - oznaczenie numeru działki objętej wnioskiem

- Działka nr 458, teryt: 022604_5.0002.458
- Działka nr 460, teryt: 022604_5.0002.460
- Działka nr 459, teryt: 022604_5.0002.459
- Działka nr 468, teryt: 022604_5.0002.468
- Działka nr 470/10, teryt: 022604_5.0002.470/10
- Działka nr 471, teryt: 022604_5.0002.471
- Działka nr 474/1, teryt: 022604_5.0002.474/1
- Działka nr 474/2, teryt: 022604_5.0002.474/2
- Działka nr 476, teryt: 022604_5.0002.476
- Działka nr 477, teryt: 022604_5.0002.477
- Działka nr 480, teryt: 022604_5.0002.480

Załącznik nr 1
 do uchwały nr I-PE-74/21
 z dnia 2021.10.22

Z up. WOJEWODY DOLNOŚLĄSKIEGO

Ewa Stachera
 ZASTĘPCA DYREKTORA WYDZIAŁU
 Infrastruktury



Oświadczam, że treść mapy stanowiąca podkład załącznika graficznego, jest zgodna z treścią aktualnej mapy zasadniczej lub w przypadku jej braku aktualnej mapy ewidencyjnej pozyskanej z Państwowego Zasobu Geodezyjnego i Kartograficznego
 • Licencja nr: GN.6642.468.2021_0226_CL1 (powiat złotoryjski)

Załącznik nr 1: Granice terenu objętego wnioskiem, przedstawione na kopii aktualnej mapy zasadniczej lub w przypadku jej braku na kopii aktualnej mapy ewidencyjnej
 Rys nr: 87
 Skala: 1:2000

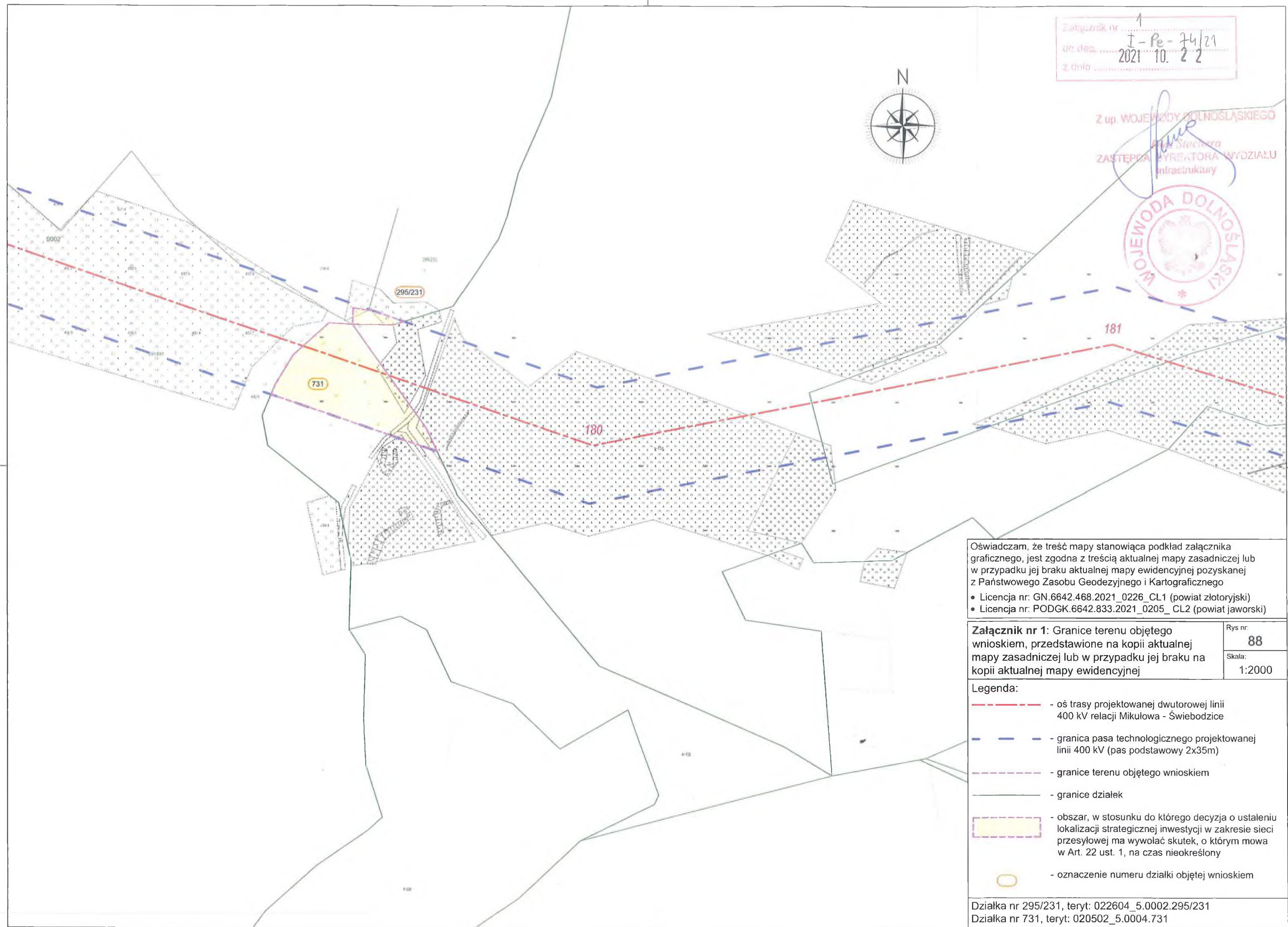
- Legenda:**
- oś trasy projektowanej dwutorowej linii 400 kV relacji Mikułowa - Świebodzice
 - granica pasa technologicznego projektowanej linii 400 kV (pas podstawowy 2x35m)
 - granice terenu objętego wnioskiem
 - granice działek
 - obszar, w stosunku do którego decyzja o ustaleniu lokalizacji strategicznej inwestycji w zakresie sieci przesyłowej ma wywołać skutek, o którym mowa w Art. 22 ust. 1, na czas nieokreślony
 - oznaczenie numeru działki objętej wnioskiem

- Działka nr 484, teryt: 022604_5.0002.484
- Działka nr 486, teryt: 022604_5.0002.486
- Działka nr 487, teryt: 022604_5.0002.487
- Działka nr 488, teryt: 022604_5.0002.488
- Działka nr 203, teryt: 022604_5.0002.203
- Działka nr 200, teryt: 022604_5.0002.200
- Działka nr 207, teryt: 022604_5.0002.207
- Działka nr 202, teryt: 022604_5.0002.202
- Działka nr 201, teryt: 022604_5.0002.201
- Działka nr 206/1, teryt: 022604_5.0002.206/1

Załącznik nr 1
 do dec. I-Pe-74/21
 z dnia 2021.10.22



Z up. WOJEWODY DOLNOŚLĄSKIEGO
[Signature]
 ZASTĘPCA DYREKTORA WYDZIAŁU
 Infrastruktury



Oświadczam, że treść mapy stanowiąca podkład załącznika graficznego, jest zgodna z treścią aktualnej mapy zasadniczej lub w przypadku jej braku aktualnej mapy ewidencyjnej pozyskanej z Państwowego Zasobu Geodezyjnego i Kartograficznego

- Licencja nr: GN.6642.468.2021_0226_CL1 (powiat złotoryjski)
- Licencja nr: PODGK.6642.833.2021_0205_CL2 (powiat jaworski)

Załącznik nr 1: Granice terenu objętego wnioskiem, przedstawione na kopii aktualnej mapy zasadniczej lub w przypadku jej braku na kopii aktualnej mapy ewidencyjnej

Rys nr: **88**
 Skala: 1:2000

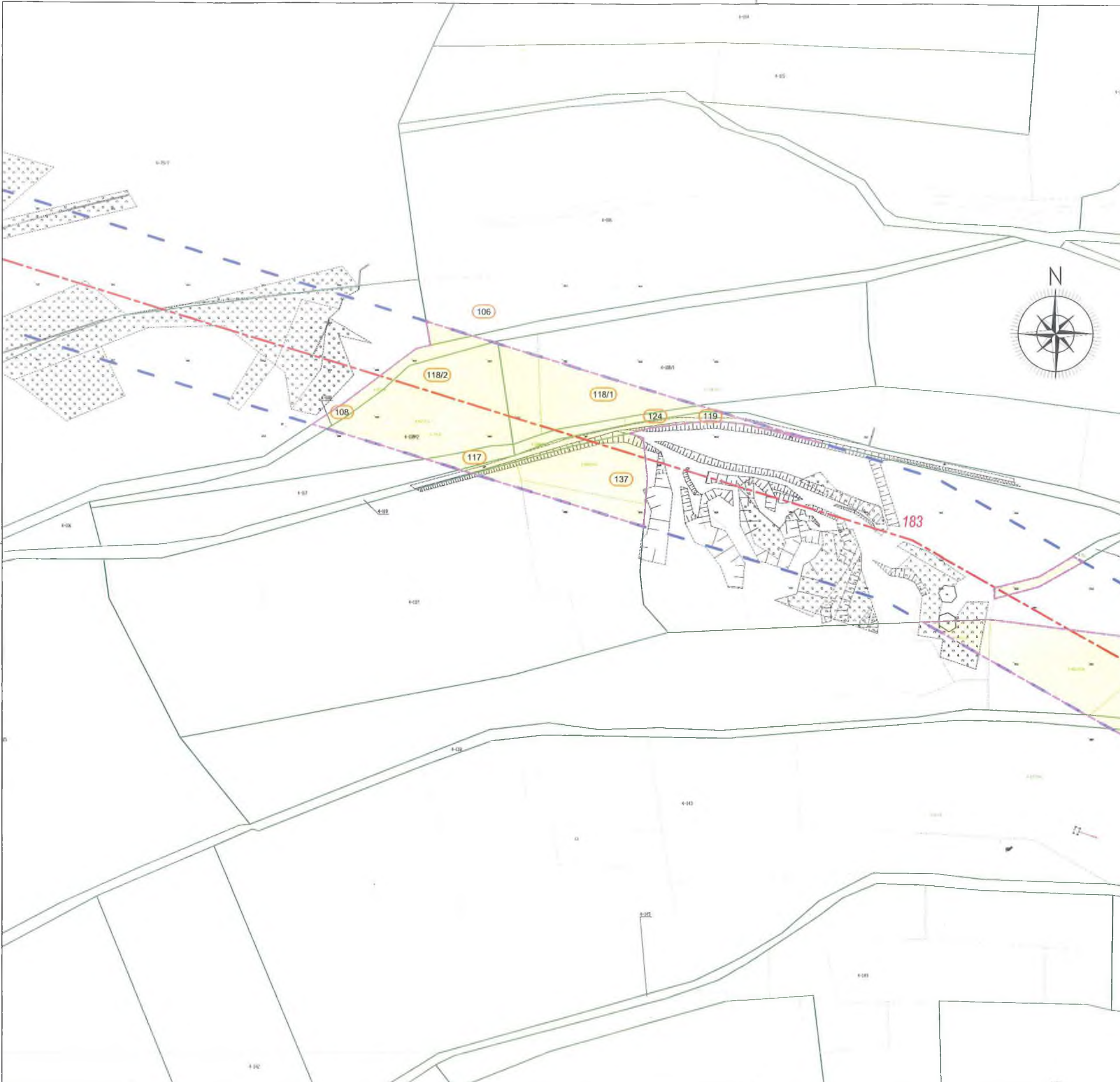
- Legenda:**
- oś trasy projektowanej dwutorowej linii 400 kV relacji Mikulowa - Świebodzice
 - granica pasa technologicznego projektowanej linii 400 kV (pas podstawowy 2x35m)
 - granice terenu objętego wnioskiem
 - granice działek
 - obszar, w stosunku do którego decyzja o ustaleniu lokalizacji strategicznej inwestycji w zakresie sieci przesyłowej ma wywołać skutek, o którym mowa w Art. 22 ust. 1, na czas nieokreślony
 - oznaczenie numeru działki objętej wnioskiem

Działka nr 295/231, teryt: 022604_5.0002.295/231
 Działka nr 731, teryt: 020502_5.0004.731

Załącznik nr 1
 o/dec. 1 - R - 74/21
 z dnia 2021.10.22

Z up. WOJEWODY DOLNOŚLĄSKIEGO

Ewa Buchera
 ZASTĘPCA DYREKTORA WYDZIAŁU
 Infrastruktury



Oświadczam, że treść mapy stanowiąca podkład załącznika graficznego, jest zgodna z treścią aktualnej mapy zasadniczej lub w przypadku jej braku aktualnej mapy ewidencyjnej pozyskanej z Państwowego Zasobu Geodezyjnego i Kartograficznego
 • Licencja nr: PODGK.6642.833.2021_0205_CL2 (powiat jaworski)

Załącznik nr 1: Granice terenu objętego wnioskiem, przedstawione na kopii aktualnej mapy zasadniczej lub w przypadku jej braku na kopii aktualnej mapy ewidencyjnej

Rys nr:
89
 Skala:
 1:2000

- Legenda:**
- oś trasy projektowanej dwutorowej linii 400 kV relacji Mikułowa - Świebodzice
 - granica pasa technologicznego projektowanej linii 400 kV (pas podstawowy 2x35m)
 - granice terenu objętego wnioskiem
 - granice działek
 - obszar, w stosunku do którego decyzja o ustaleniu lokalizacji strategicznej inwestycji w zakresie sieci przesyłowej ma wywołać skutek, o którym mowa w Art. 22 ust. 1, na czas nieokreślony
 - oznaczenie numeru działki objętej wnioskiem

- Działka nr 106, teryt: 020502_5.0004.106
- Działka nr 108, teryt: 020502_5.0004.108
- Działka nr 117, teryt: 020502_5.0004.117
- Działka nr 118/2, teryt: 020502_5.0004.118/2
- Działka nr 118/1, teryt: 020502_5.0004.118/1
- Działka nr 124, teryt: 020502_5.0004.124
- Działka nr 119, teryt: 020502_5.0004.119
- Działka nr 137, teryt: 020502_5.0004.137

Załącznik nr 1
 do spec. T-PC-24/21
 z dnia 2021.10.22

Z up. WOJEWÓDZĄ DOLNOŚLĄSKIEGO
 ZASTĘPCA DYREKTORA WYDZIAŁU
 Infrastruktury

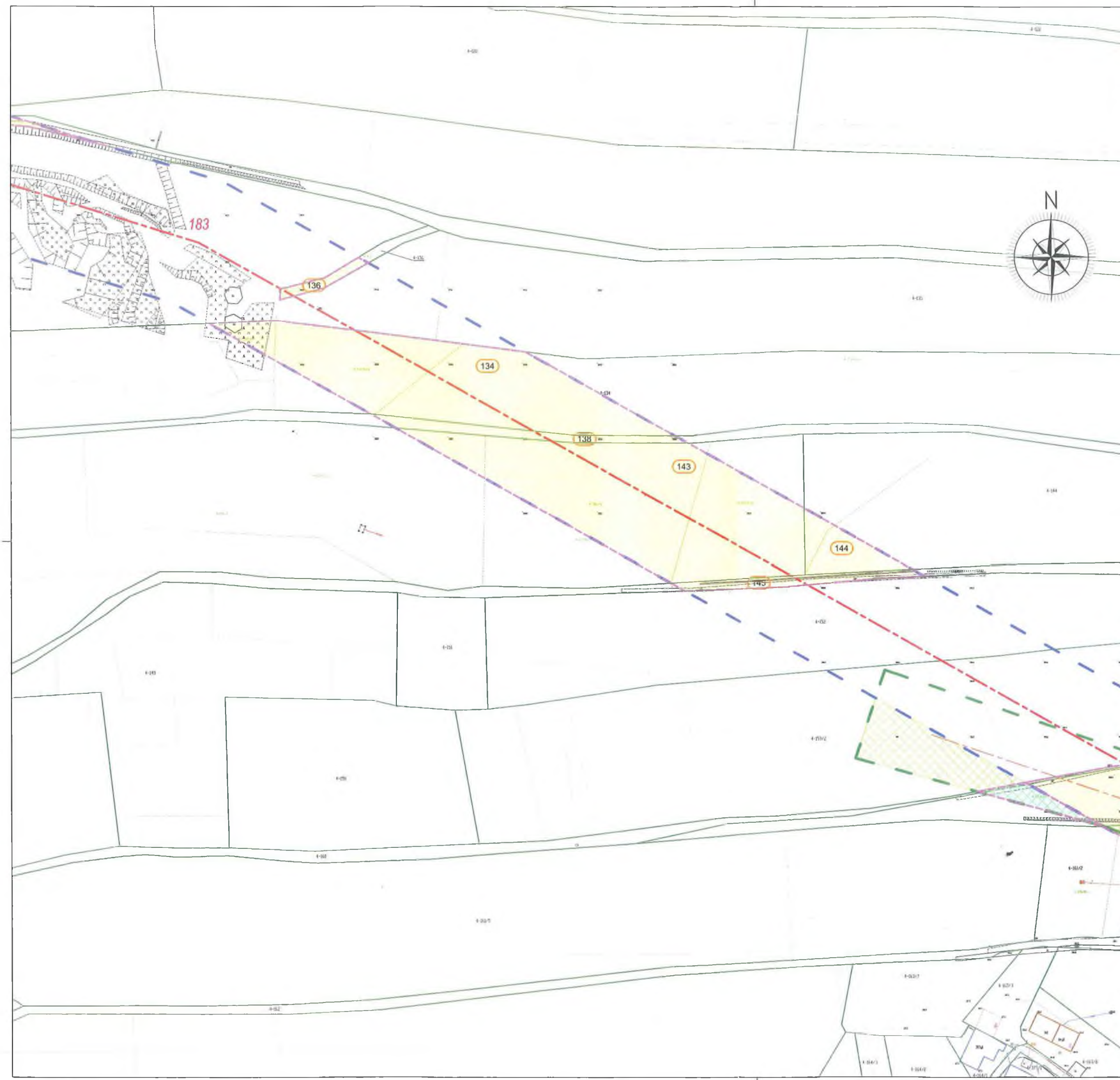


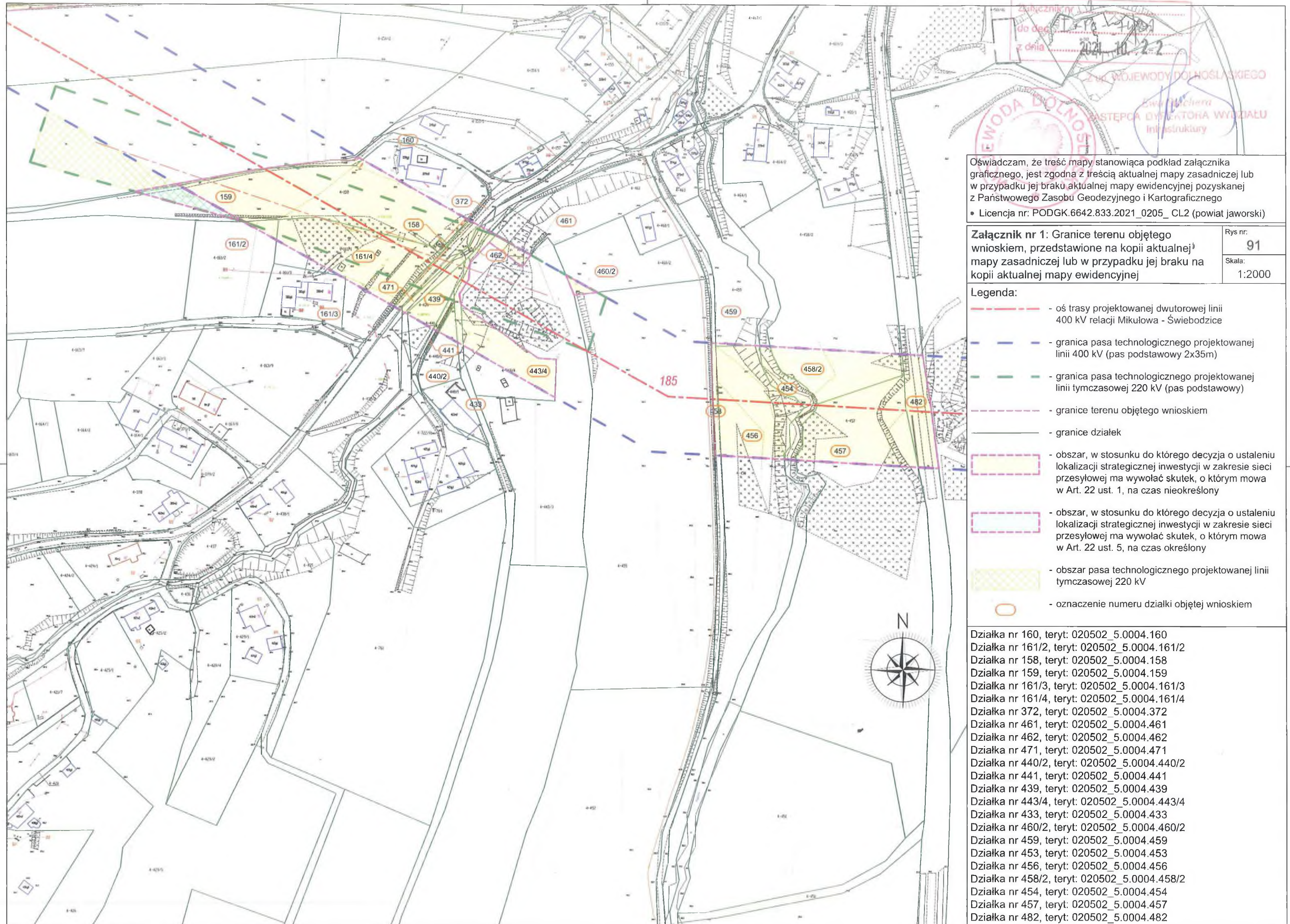
Oświadczam, że treść mapy stanowiąca podkład załącznika graficznego, jest zgodna z treścią aktualnej mapy zasadniczej lub w przypadku jej braku aktualnej mapy ewidencyjnej pozyskanej z Państwowego Zasobu Geodezyjnego i Kartograficznego
 • Licencja nr: PODGK.6642.833.2021_0205_CL2 (powiat jaworski)

Załącznik nr 1: Granice terenu objętego wnioskiem, przedstawione na kopii aktualnej mapy zasadniczej lub w przypadku jej braku na kopii aktualnej mapy ewidencyjnej	Rys nr: 90
	Skala: 1:2000

- Legenda:**
- oś trasy projektowanej dwutorowej linii 400 kV relacji Mikulowa - Świebodzice
 - granica pasa technologicznego projektowanej linii 400 kV (pas podstawowy 2x35m)
 - granica pasa technologicznego projektowanej linii tymczasowej 220 kV (pas podstawowy)
 - granice terenu objętego wnioskiem
 - granice działek
 - obszar, w stosunku do którego decyzja o ustaleniu lokalizacji strategicznej inwestycji w zakresie sieci przesyłowej ma wywołać skutek, o którym mowa w Art. 22 ust. 1, na czas nieokreślony
 - obszar, w stosunku do którego decyzja o ustaleniu lokalizacji strategicznej inwestycji w zakresie sieci przesyłowej ma wywołać skutek, o którym mowa w Art. 22 ust. 5, na czas określony
 - obszar pasa technologicznego projektowanej linii tymczasowej 220 kV
 - oznaczenie numeru działki objętej wnioskiem

- Działka nr 136, teryt: 020502_5.0004.136
- Działka nr 134, teryt: 020502_5.0004.134
- Działka nr 138, teryt: 020502_5.0004.138
- Działka nr 144, teryt: 020502_5.0004.144
- Działka nr 143, teryt: 020502_5.0004.143
- Działka nr 145, teryt: 020502_5.0004.145





Załącznik nr 1
do dec. 2021.10.22
Z URZĘDU WÓJEWODY DOLNOŚLĄSKIEGO
Ewa Wachera
Kierownik Biura Dyrektora Wydziału
Infrastruktury

Oświadczam, że treść mapy stanowiąca podkład załącznika graficznego, jest zgodna z treścią aktualnej mapy zasadniczej lub w przypadku jej braku aktualnej mapy ewidencyjnej pozyskanej z Państwowego Zasobu Geodezyjnego i Kartograficznego
• Licencja nr: PODGK.6642.833.2021_0205_CL2 (powiat jaworski)

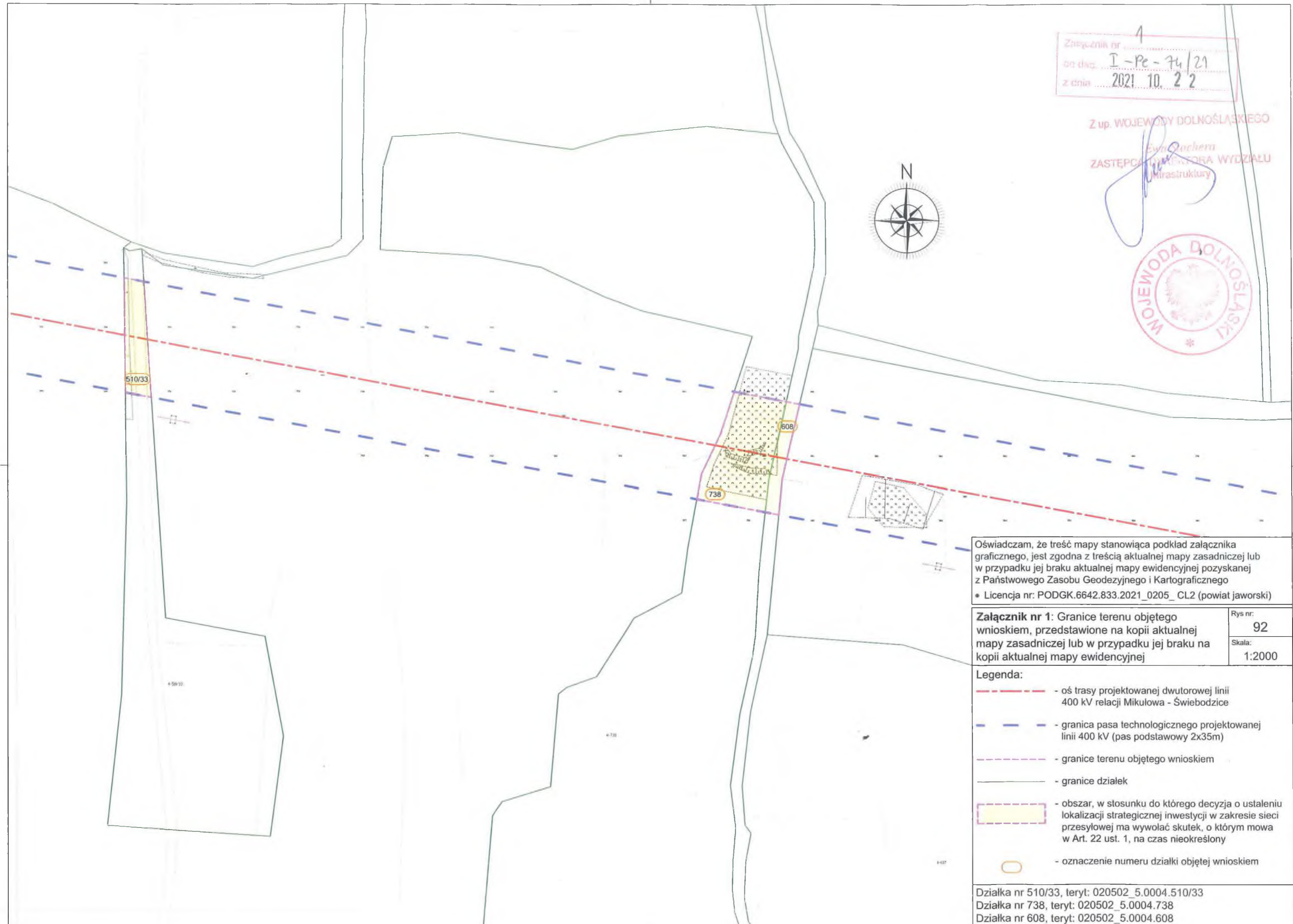
Załącznik nr 1: Granice terenu objętego wnioskiem, przedstawione na kopii aktualnej mapy zasadniczej lub w przypadku jej braku na kopii aktualnej mapy ewidencyjnej
Rys nr: 91
Skala: 1:2000

- Legenda:**
- oś trasy projektowanej dwutorowej linii 400 kV relacji Mikulowa - Świebodzice
 - granica pasa technologicznego projektowanej linii 400 kV (pas podstawowy 2x35m)
 - granica pasa technologicznego projektowanej linii tymczasowej 220 kV (pas podstawowy)
 - granice terenu objętego wnioskiem
 - granice działek
 - obszar, w stosunku do którego decyzja o ustaleniu lokalizacji strategicznej inwestycji w zakresie sieci przesyłowej ma wywołać skutek, o którym mowa w Art. 22 ust. 1, na czas nieokreślony
 - obszar, w stosunku do którego decyzja o ustaleniu lokalizacji strategicznej inwestycji w zakresie sieci przesyłowej ma wywołać skutek, o którym mowa w Art. 22 ust. 5, na czas określony
 - obszar pasa technologicznego projektowanej linii tymczasowej 220 kV
 - oznaczenie numeru działki objętej wnioskiem

- Działka nr 160, teryt: 020502_5.0004.160
- Działka nr 161/2, teryt: 020502_5.0004.161/2
- Działka nr 158, teryt: 020502_5.0004.158
- Działka nr 159, teryt: 020502_5.0004.159
- Działka nr 161/3, teryt: 020502_5.0004.161/3
- Działka nr 161/4, teryt: 020502_5.0004.161/4
- Działka nr 372, teryt: 020502_5.0004.372
- Działka nr 461, teryt: 020502_5.0004.461
- Działka nr 462, teryt: 020502_5.0004.462
- Działka nr 471, teryt: 020502_5.0004.471
- Działka nr 440/2, teryt: 020502_5.0004.440/2
- Działka nr 441, teryt: 020502_5.0004.441
- Działka nr 439, teryt: 020502_5.0004.439
- Działka nr 443/4, teryt: 020502_5.0004.443/4
- Działka nr 433, teryt: 020502_5.0004.433
- Działka nr 460/2, teryt: 020502_5.0004.460/2
- Działka nr 459, teryt: 020502_5.0004.459
- Działka nr 453, teryt: 020502_5.0004.453
- Działka nr 456, teryt: 020502_5.0004.456
- Działka nr 458/2, teryt: 020502_5.0004.458/2
- Działka nr 454, teryt: 020502_5.0004.454
- Działka nr 457, teryt: 020502_5.0004.457
- Działka nr 482, teryt: 020502_5.0004.482

Załącznik nr 1
 do dec. I-PC-74/21
 z dnia 2021.10.22

Z up. WOJEWODY DOLNOŚLĄSKIEGO
 Ewa Pachern
 ZASTĘPCA WICEPRZEDKORADY WYDZIAŁU
 Infrastruktury



Oświadczam, że treść mapy stanowiąca załącznika graficznego, jest zgodna z treścią aktualnej mapy zasadniczej lub w przypadku jej braku aktualnej mapy ewidencyjnej pozyskanej z Państwowego Zasobu Geodezyjnego i Kartograficznego
 • Licencja nr: PODGK.6642.833.2021_0205_CL2 (powiat jaworski)

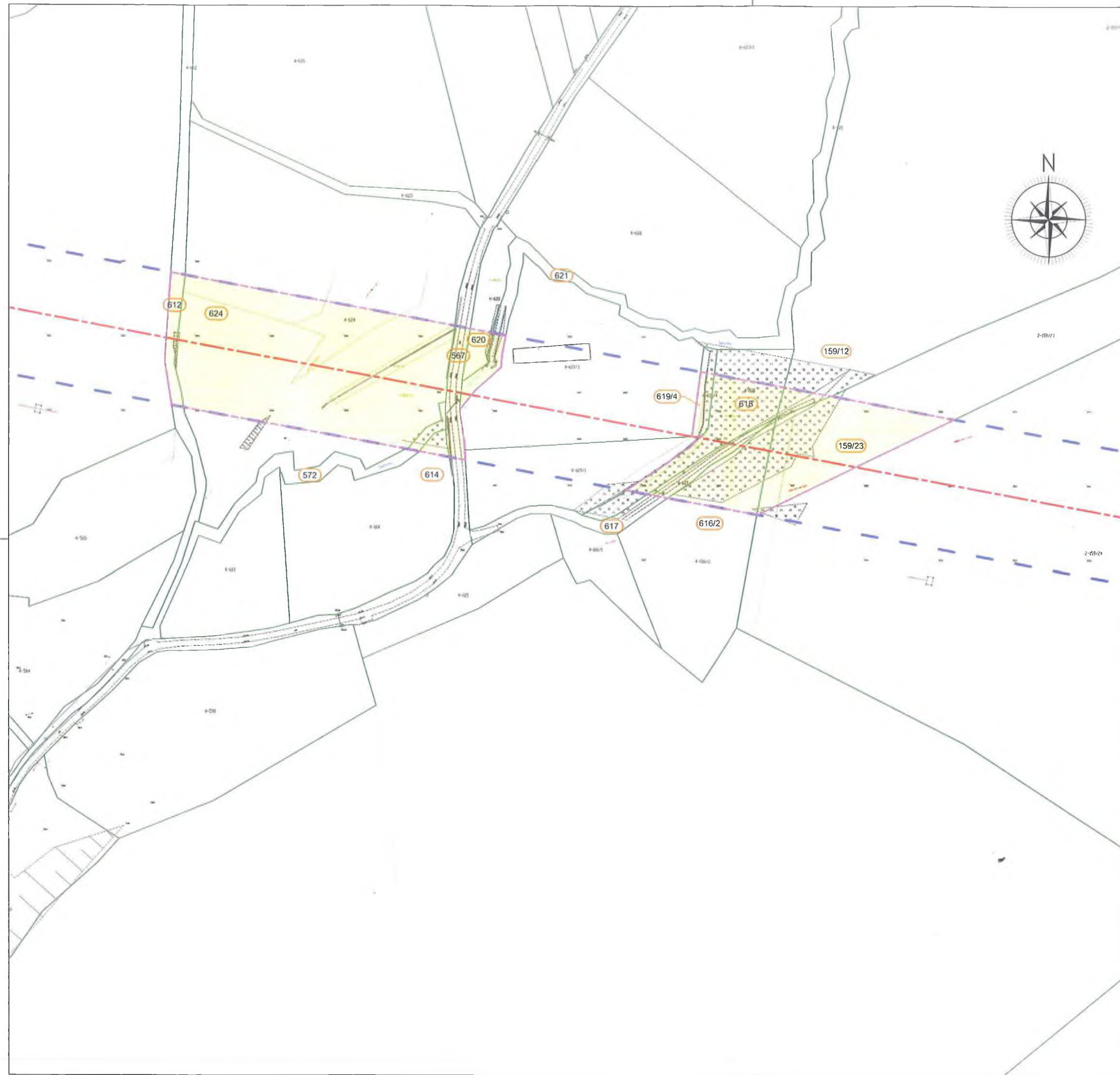
Załącznik nr 1: Granice terenu objętego wnioskiem, przedstawione na kopii aktualnej mapy zasadniczej lub w przypadku jej braku na kopii aktualnej mapy ewidencyjnej	Rys nr:	92
	Skala:	1:2000

- Legenda:**
- - - - - oś trasy projektowanej dwutorowej linii 400 kV relacji Mikulowa - Świebodzice
 - - - - - granica pasa technologicznego projektowanej linii 400 kV (pas podstawowy 2x35m)
 - - - - - granice terenu objętego wnioskiem
 - - - - - granice działek
 - - - - - obszar, w stosunku do którego decyzja o ustaleniu lokalizacji strategicznej inwestycji w zakresie sieci przesyłowej ma wywołać skutek, o którym mowa w Art. 22 ust. 1, na czas nieokreślony
 - - oznaczenie numeru działki objętej wnioskiem

Działka nr 510/33, teryt: 020502_5.0004.510/33
 Działka nr 738, teryt: 020502_5.0004.738
 Działka nr 608, teryt: 020502_5.0004.608

Załącznik nr
 zm. dec. I - Pe - 74/22
 z dnia 2021.10.22

Z up. WOJEWODY DOLNOŚLĄSKIEGO
[Signature]
 ZASTĘPCA DYREKTORA WYDZIAŁU
 Infrastruktury



Oświadczam, że treść mapy stanowiąca podkład załącznika graficznego, jest zgodna z treścią aktualnej mapy zasadniczej lub w przypadku jej braku aktualnej mapy ewidencyjnej pozyskanej z Państwowego Zasobu Geodezyjnego i Kartograficznego
 • Licencja nr: PODGK.6642.833.2021_0205_CL2 (powiat jaworski)

Załącznik nr 1: Granice terenu objętego wnioskiem, przedstawione na kopii aktualnej mapy zasadniczej lub w przypadku jej braku na kopii aktualnej mapy ewidencyjnej

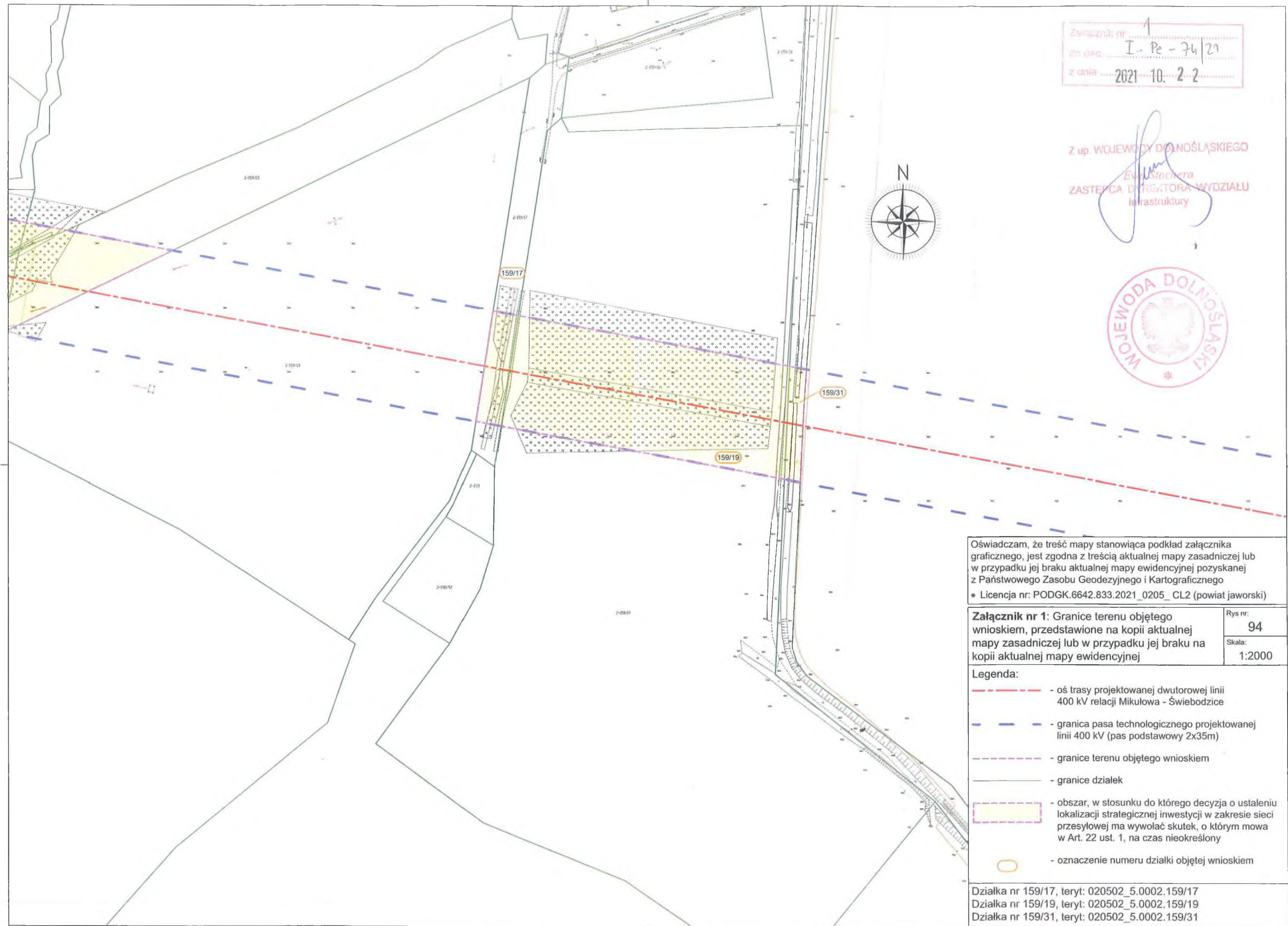
Rys nr: 93
 Skala: 1:2000

- Legenda:**
- oś trasy projektowanej dwutorowej linii 400 kV relacji Mikulowa - Świebodzice
 - granica pasa technologicznego projektowanej linii 400 kV (pas podstawowy 2x35m)
 - granice terenu objętego wnioskiem
 - granice działek
 - obszar, w stosunku do którego decyzja o ustaleniu lokalizacji strategicznej inwestycji w zakresie sieci przesyłowej ma wywołać skutek, o którym mowa w Art. 22 ust. 1, na czas nieokreślony
 - oznaczenie numeru działki objętej wnioskiem

- Działka nr 612, teryt: 020502_5.0004.612
- Działka nr 614, teryt: 020502_5.0004.614
- Działka nr 572, teryt: 020502_5.0004.572
- Działka nr 624, teryt: 020502_5.0004.624
- Działka nr 620, teryt: 020502_5.0004.620
- Działka nr 567, teryt: 020502_5.0004.567
- Działka nr 621, teryt: 020502_5.0004.621
- Działka nr 619/4, teryt: 020502_5.0004.619/4
- Działka nr 159/12, teryt: 020502_5.0002.159/12
- Działka nr 618, teryt: 020502_5.0004.618
- Działka nr 617, teryt: 020502_5.0004.617
- Działka nr 616/2, teryt: 020502_5.0004.616/2
- Działka nr 159/23, teryt: 020502_5.0002.159/23

Załącznik nr 1
 do Dec. I - Pe - 74/21
 z dnia 2021-10-22

Z up. WOJEWODY DOLNOŚLĄSKIEGO
Ewa Stechnera
 ZASTĘPCA DYREKTORA WYDZIAŁU
 Infrastruktury

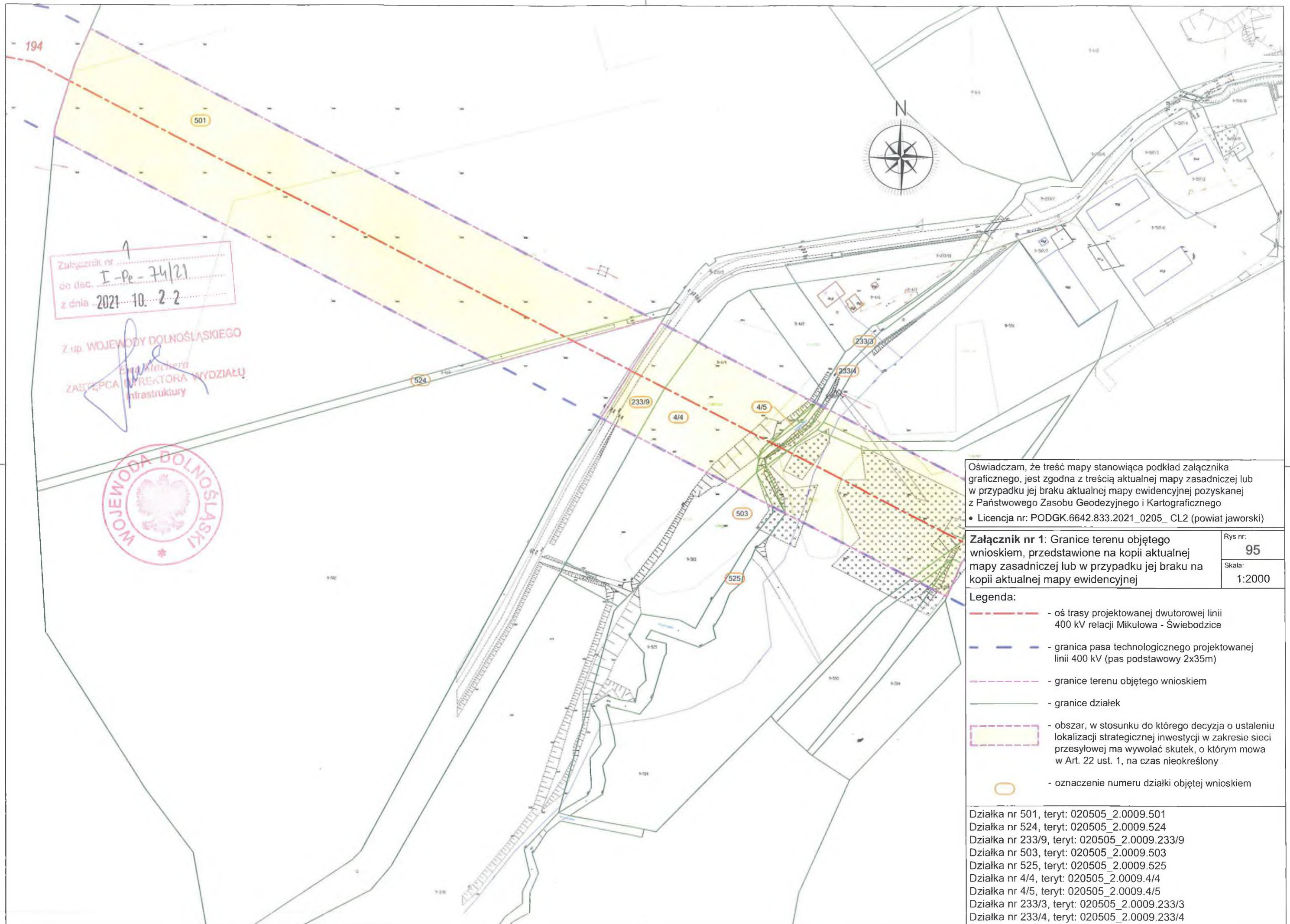


Oświadczam, że treść mapy stanowiąca podkład załącznika graficznego, jest zgodna z treścią aktualnej mapy zasadniczej lub w przypadku jej braku aktualnej mapy ewidencyjnej pozyskanej z Państwowego Zasobu Geodezyjnego i Kartograficznego
 • Licencja nr: PODGK.6642.833.2021_0205_CL2 (powiat jaworski)

Załącznik nr 1: Granice terenu objętego wnioskiem, przedstawione na kopii aktualnej mapy zasadniczej lub w przypadku jej braku na kopii aktualnej mapy ewidencyjnej	Rys nr: 94
	Skala: 1:2000

- Legenda:**
- oś trasy projektowanej dwutorowej linii 400 kV relacji Mikułowa - Świebodzice
 - granica pasa technologicznego projektowanej linii 400 kV (pas podstawowy 2x35m)
 - granice terenu objętego wnioskiem
 - granice działek
 - obszar, w stosunku do którego decyzja o ustaleniu lokalizacji strategicznej inwestycji w zakresie sieci przesyłowej ma wywołać skutek, o którym mowa w Art. 22 ust. 1, na czas nieokreślony
 - oznaczenie numeru działki objętej wnioskiem

Działka nr 159/17, teryt: 020502_5.0002.159/17
 Działka nr 159/19, teryt: 020502_5.0002.159/19
 Działka nr 159/31, teryt: 020502_5.0002.159/31



Załącznik nr
do dec. I-Pe-74/21
z dnia 2021.10.22

Z up. WOJEWODY DOLNOŚLĄSKIEGO
ZASTĘPCA DYREKTORA WYDZIAŁU
Infrastruktury



Oświadczam, że treść mapy stanowiąca podkład załącznika graficznego, jest zgodna z treścią aktualnej mapy zasadniczej lub w przypadku jej braku aktualnej mapy ewidencyjnej pozyskanej z Państwowego Zasobu Geodezyjnego i Kartograficznego
• Licencja nr: PODGK.6642.833.2021_0205_CL2 (powiat jaworski)

Załącznik nr 1: Granice terenu objętego wnioskiem, przedstawione na kopii aktualnej mapy zasadniczej lub w przypadku jej braku na kopii aktualnej mapy ewidencyjnej

Rys nr. **95**
Skala: 1:2000

- Legenda:**
- oś trasy projektowanej dwutorowej linii 400 kV relacji Mikulowa - Świebodzice
 - granica pasa technologicznego projektowanej linii 400 kV (pas podstawowy 2x35m)
 - granice terenu objętego wnioskiem
 - granice działek
 - obszar, w stosunku do którego decyzja o ustaleniu lokalizacji strategicznej inwestycji w zakresie sieci przesyłowej ma wywołać skutek, o którym mowa w Art. 22 ust. 1, na czas nieokreślony
 - oznaczenie numeru działki objętej wnioskiem

- Działka nr 501, teryt: 020505_2.0009.501
- Działka nr 524, teryt: 020505_2.0009.524
- Działka nr 233/9, teryt: 020505_2.0009.233/9
- Działka nr 503, teryt: 020505_2.0009.503
- Działka nr 525, teryt: 020505_2.0009.525
- Działka nr 4/4, teryt: 020505_2.0009.4/4
- Działka nr 4/5, teryt: 020505_2.0009.4/5
- Działka nr 233/3, teryt: 020505_2.0009.233/3
- Działka nr 233/4, teryt: 020505_2.0009.233/4

Załącznik nr 1
 do dec. I-Ke-74/21
 z dnia 2021.10.22

Z up. WOJEWODY DOLNOŚLĄSKIEGO
 Ewa Winiarska
 ZASTĘPCA DYREKTORA WYDZIAŁU
 Infrastruktury



Oświadczam, że treść mapy stanowiąca podkład załącznika graficznego, jest zgodna z treścią aktualnej mapy zasadniczej lub w przypadku jej braku aktualnej mapy ewidencyjnej pozyskanej z Państwowego Zasobu Geodezyjnego i Kartograficznego
 • Licencja nr: PODGK.6642.833.2021_0205_CL2 (powiat jaworski)

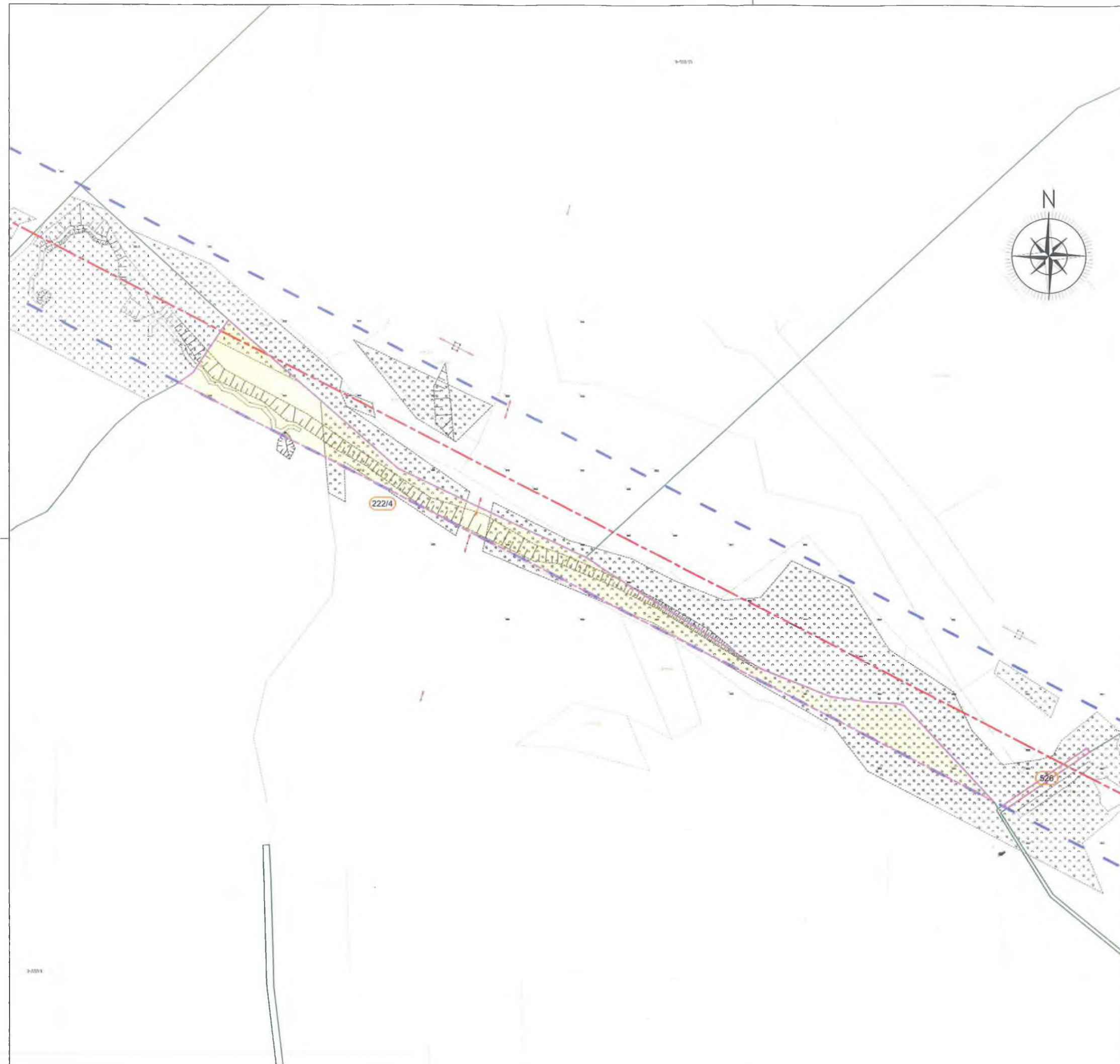
Załącznik nr 1: Granice terenu objętego wnioskiem, przedstawione na kopii aktualnej mapy zasadniczej lub w przypadku jej braku na kopii aktualnej mapy ewidencyjnej
 Rys nr: 96
 Skala: 1:2000

- Legenda:**
- oś trasy projektowanej dwutorowej linii 400 kV relacji Mikułowa - Świebodzice
 - granica pasa technologicznego projektowanej linii 400 kV (pas podstawowy 2x35m)
 - granice terenu objętego wnioskiem
 - granice działek
 - obszar, w stosunku do którego decyzja o ustaleniu lokalizacji strategicznej inwestycji w zakresie sieci przesyłowej ma wywołać skutek, o którym mowa w Art. 22 ust. 1, na czas nieokreślony
 - oznaczenie numeru działki objętej wnioskiem

Działka nr 506, teryt: 020505_2.0009.506
 Działka nr 504, teryt: 020505_2.0009.504
 Działka nr 593, teryt: 020505_2.0009.593
 Działka nr 518, teryt: 020505_2.0009.518
 Działka nr 517, teryt: 020505_2.0009.517
 Działka nr 508/13, teryt: 020505_2.0009.508/13

Załącznik nr 1
 dn. 2021. 10. 22
 z urzędu

Z up. WOJEWODY DOLNOŚLĄSKIEGO
 Ewa Stuchlińska
 ZASTĘPCA DYREKTORA WYDZIAŁU
 Infrastruktury



Oświadczam, że treść mapy stanowiąca podkład załącznika graficznego, jest zgodna z treścią aktualnej mapy zasadniczej lub w przypadku jej braku aktualnej mapy ewidencyjnej pozyskanej z Państwowego Zasobu Geodezyjnego i Kartograficznego
 • Licencja nr: PODGK.6642.833.2021_0205_CL2 (powiat jaworski)

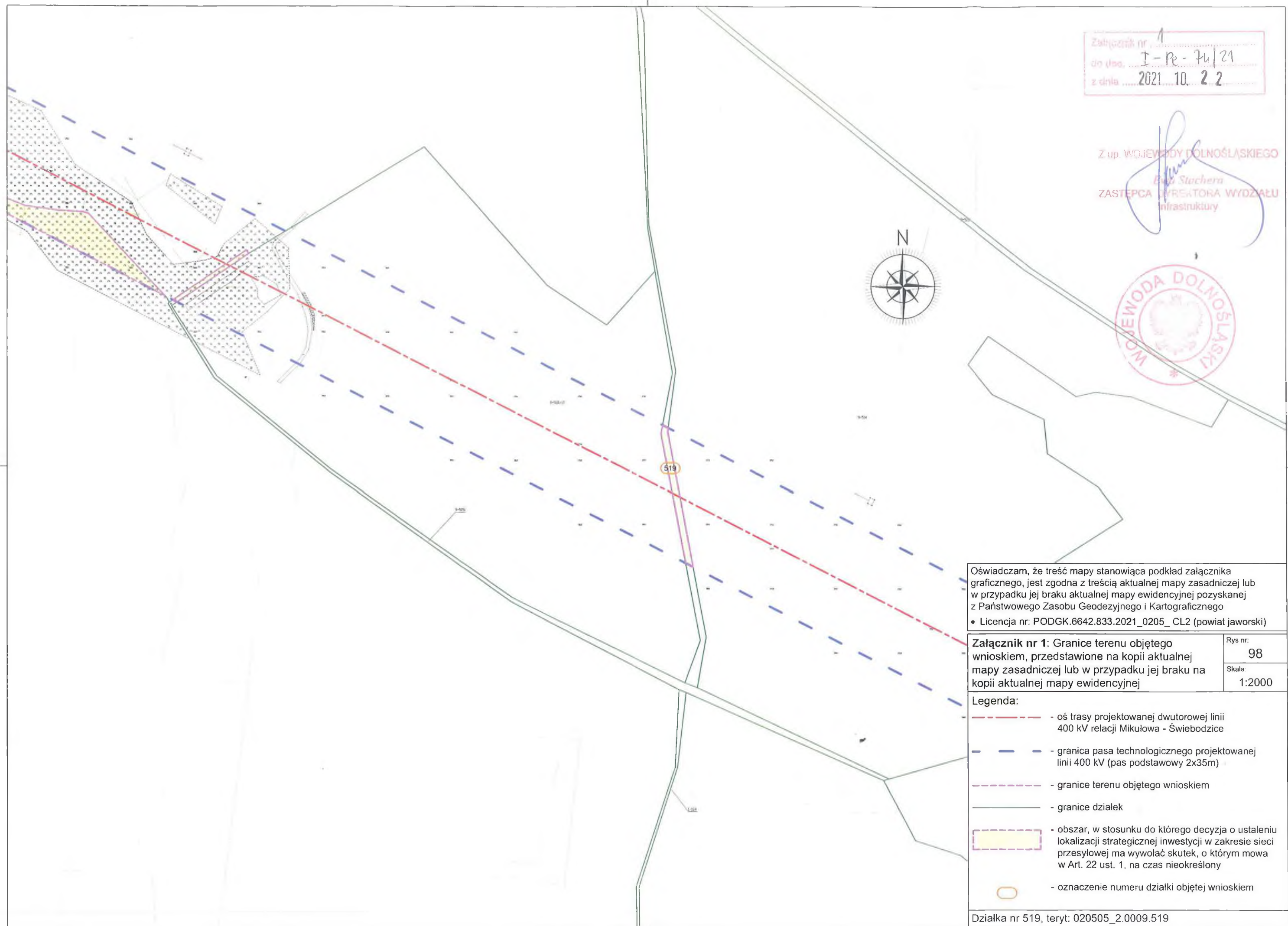
Załącznik nr 1: Granice terenu objętego wnioskiem, przedstawione na kopii aktualnej mapy zasadniczej lub w przypadku jej braku na kopii aktualnej mapy ewidencyjnej
 Rys nr: 97
 Skala: 1:2000

- Legenda:**
- oś trasy projektowanej dwutorowej linii 400 kV relacji Mikołowa - Świebodzice
 - granica pasa technologicznego projektowanej linii 400 kV (pas podstawowy 2x35m)
 - granice terenu objętego wnioskiem
 - granice działek
 - obszar, w stosunku do którego decyzja o ustaleniu lokalizacji strategicznej inwestycji w zakresie sieci przesyłowej ma wywołać skutek, o którym mowa w Art. 22 ust. 1, na czas nieokreślony
 - oznaczenie numeru działki objętej wnioskiem

Działka nr 222/4, teryt: 020502_5.0001.222/4
 Działka nr 526, teryt: 020505_2.0009.526

Załącznik nr 1
 do (tzw.) I-Pr-7u/21
 z dnia 2021.10.22

Z up. WOJEWODY DOLNOŚLĄSKIEGO
Ewa Stuchera
 ZASTĘPCA DYREKTORA WYDZIAŁU
 Infrastruktury



Oświadczam, że treść mapy stanowiąca podkład załącznika graficznego, jest zgodna z treścią aktualnej mapy zasadniczej lub w przypadku jej braku aktualnej mapy ewidencyjnej pozyskanej z Państwowego Zasobu Geodezyjnego i Kartograficznego
 • Licencja nr: PODGK.6642.833.2021_0205_CL2 (powiat jaworski)

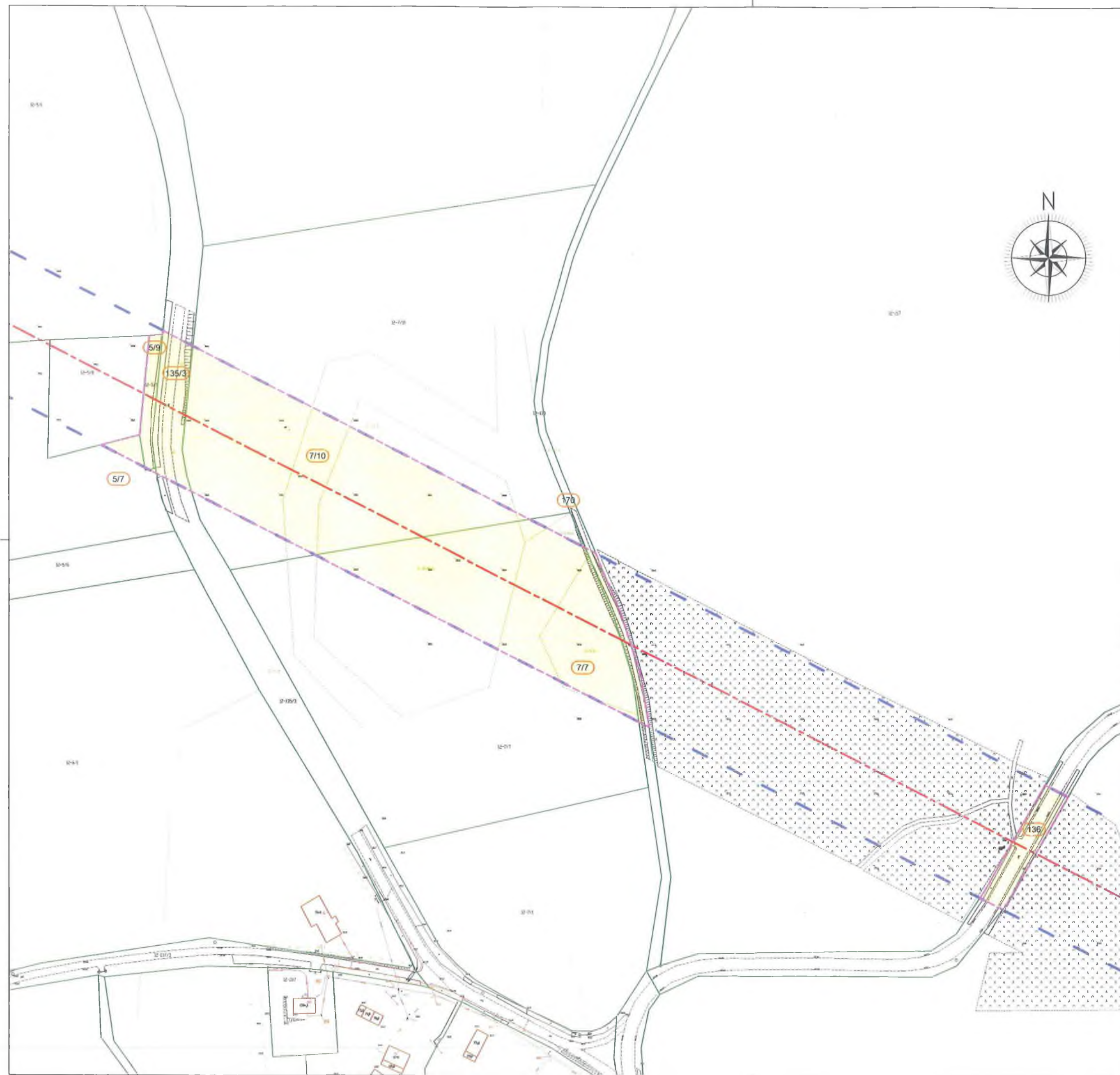
Załącznik nr 1: Granice terenu objętego wnioskiem, przedstawione na kopii aktualnej mapy zasadniczej lub w przypadku jej braku na kopii aktualnej mapy ewidencyjnej	Rys nr:	98
	Skala:	1:2000

- Legenda:**
- oś trasy projektowanej dwutorowej linii 400 kV relacji Mikulowa - Świebodzice
 - granica pasa technologicznego projektowanej linii 400 kV (pas podstawowy 2x35m)
 - granice terenu objętego wnioskiem
 - granice działek
 - obszar, w stosunku do którego decyzja o ustaleniu lokalizacji strategicznej inwestycji w zakresie sieci przesyłowej ma wywołać skutek, o którym mowa w Art. 22 ust. 1, na czas nieokreślony
 - oznaczenie numeru działki objętej wnioskiem

Działka nr 519, teryt: 020505_2.0009.519

Załącznik nr 1
 dn. 2021. 10. 22
 z dnia 2021. 10. 22

Z up. WOJEWODY DOLNOŚLĄSKIEGO
[Signature]
 ZASTĘPCA DYREKTORA WYDZIAŁU
 INFRASTRUKTURY

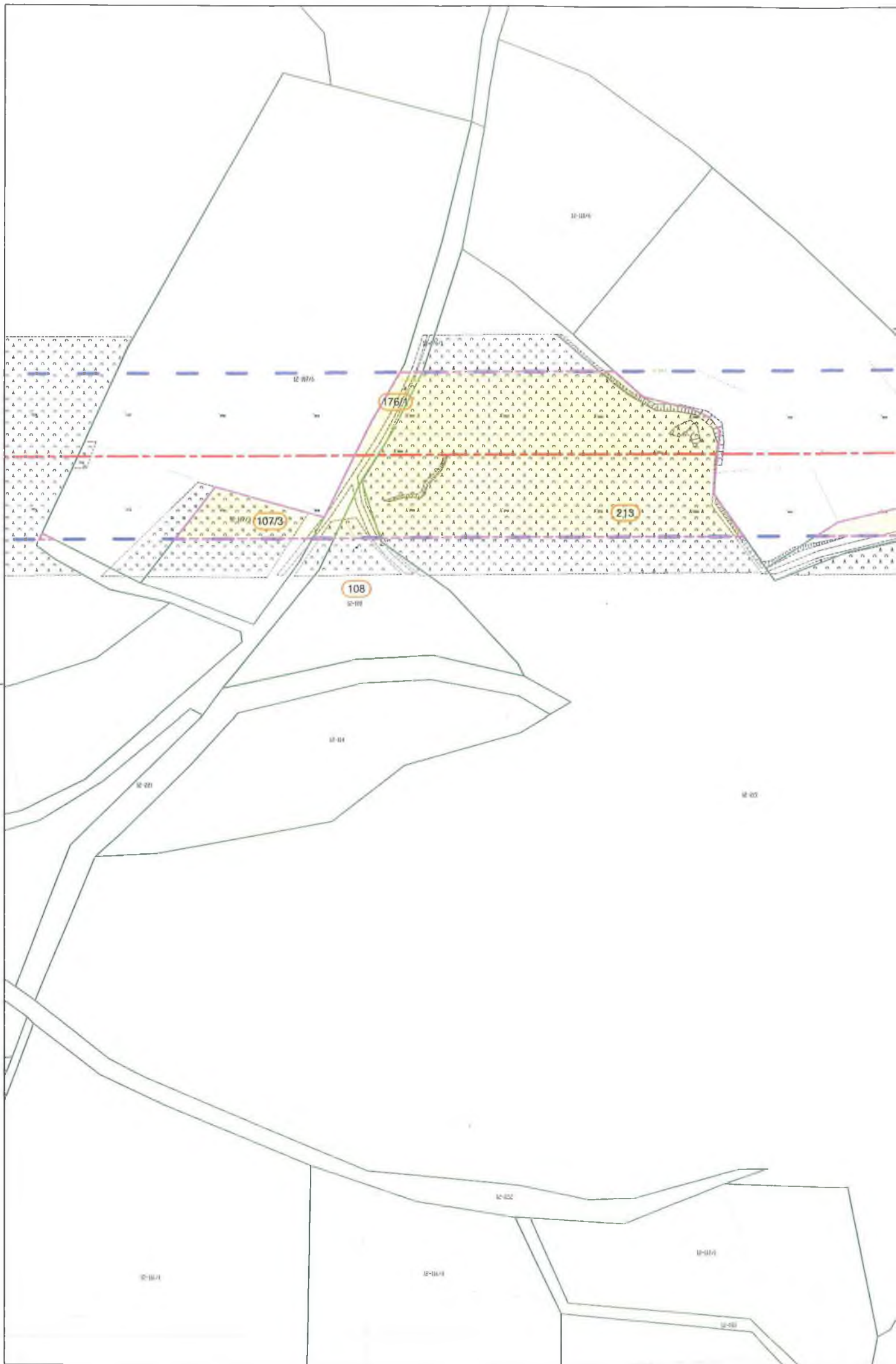


Oświadczam, że treść mapy stanowiąca podkład załącznika graficznego, jest zgodna z treścią aktualnej mapy zasadniczej lub w przypadku jej braku aktualnej mapy ewidencyjnej pozyskanej z Państwowego Zasobu Geodezyjnego i Kartograficznego
 • Licencja nr: PODGK.6642.833.2021_0205_CL2 (powiat jaworski)

Załącznik nr 1: Granice terenu objętego wnioskiem, przedstawione na kopii aktualnej mapy zasadniczej lub w przypadku jej braku na kopii aktualnej mapy ewidencyjnej	Rys nr:	99
	Skala:	1:2000

- Legenda:**
- - - - - oś trasy projektowanej dwutorowej linii 400 kV relacji Mikułowa - Świebodzice
 - - - - - granica pasa technologicznego projektowanej linii 400 kV (pas podstawowy 2x35m)
 - - - - - granice terenu objętego wnioskiem
 - - - - - granice działek
 - - - - - obszar, w stosunku do którego decyzja o ustaleniu lokalizacji strategicznej inwestycji w zakresie sieci przesyłowej ma wywołać skutek, o którym mowa w Art. 22 ust. 1, na czas nieokreślony
 - - oznaczenie numeru działki objętej wnioskiem

Działka nr 5/7, teryt: 020502_5.0012.5/7
 Działka nr 5/9, teryt: 020502_5.0012.5/9
 Działka nr 135/3, teryt: 020502_5.0012.135/3
 Działka nr 7/10, teryt: 020502_5.0012.7/10
 Działka nr 7/7, teryt: 020502_5.0012.7/7
 Działka nr 170, teryt: 020502_5.0012.170
 Działka nr 136, teryt: 020502_5.0012.136



Załącznik nr 1
 do dec. I - Pe - 74/21
 z dnia 2021. 10. 22

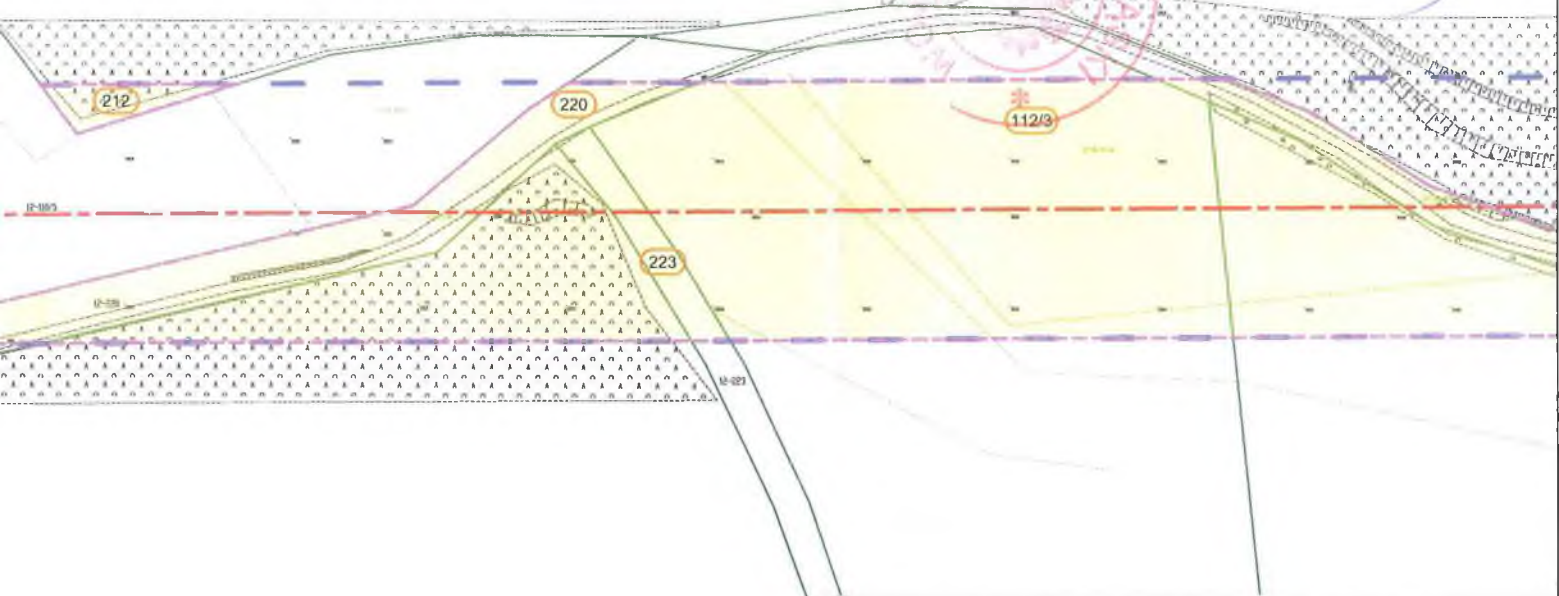


Z up. WOJEWODY DOLNOŚLĄSKIEGO

Ewa Siwera



ZASTĘPCA DYREKTORA WYDZIAŁU
 Infrastruktury



Oświadczam, że treść mapy stanowiąca podkład załącznika graficznego, jest zgodna z treścią aktualnej mapy zasadniczej lub w przypadku jej braku aktualnej mapy ewidencyjnej pozyskanej z Państwowego Zasobu Geodezyjnego i Kartograficznego

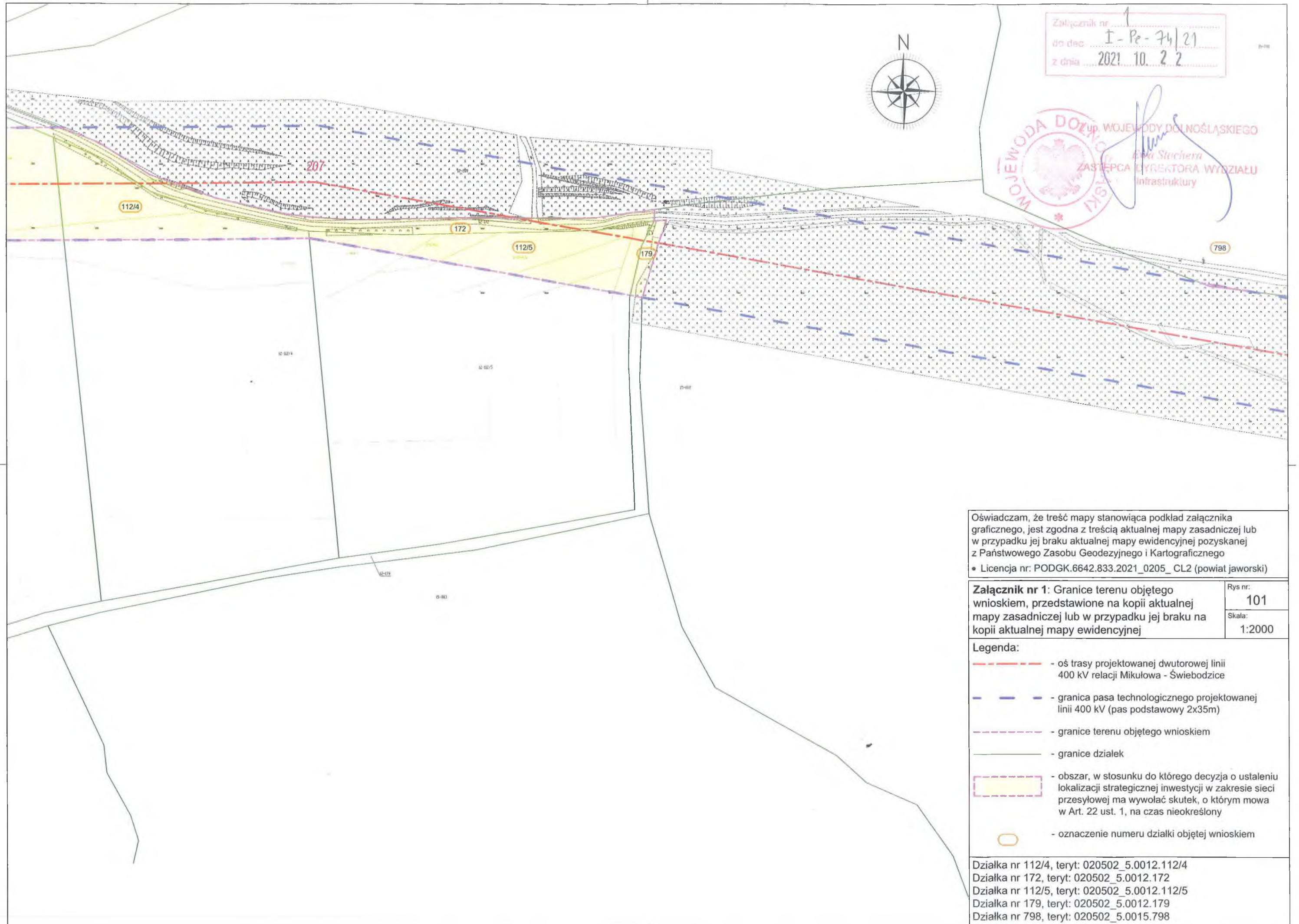
• Licencja nr: PODGK.6642.833.2021_0205_CL2 (powiat jaworski)

Załącznik nr 1: Granice terenu objętego wnioskiem, przedstawione na kopii aktualnej mapy zasadniczej lub w przypadku jej braku na kopii aktualnej mapy ewidencyjnej

Rys nr:
100
 Skala:
1:2000

- Legenda:**
- oś trasy projektowanej dwutorowej linii 400 kV relacji Mikułowa - Świebodzice
 - granica pasa technologicznego projektowanej linii 400 kV (pas podstawowy 2x35m)
 - granice terenu objętego wnioskiem
 - granice działek
 - obszar, w stosunku do którego decyzja o ustaleniu lokalizacji strategicznej inwestycji w zakresie sieci przesyłowej ma wywołać skutek, o którym mowa w Art. 22 ust. 1, na czas nieokreślony
 - oznaczenie numeru działki objętej wnioskiem

Działka nr 107/3, teryt: 020502_5.0012.107/3
 Działka nr 108, teryt: 020502_5.0012.108
 Działka nr 176/1, teryt: 020502_5.0012.176/1
 Działka nr 220, teryt: 020502_5.0012.220
 Działka nr 213, teryt: 020502_5.0012.213
 Działka nr 223, teryt: 020502_5.0012.223
 Działka nr 212, teryt: 020502_5.0012.212
 Działka nr 112/3, teryt: 020502_5.0012.112/3



Załącznik nr 1
 do dec. I - Pe - 74 / 21
 z dnia 2021. 10. 22



WOJEWODA DOBROPOLSKI
 WOJEWODA DOLNOŚLĄSKIEGO
 ZASTĘPCA DYREKTORA WYDZIAŁU
 Infrastruktury

Oświadczam, że treść mapy stanowiąca podkład załącznika graficznego, jest zgodna z treścią aktualnej mapy zasadniczej lub w przypadku jej braku aktualnej mapy ewidencyjnej pozyskanej z Państwowego Zasobu Geodezyjnego i Kartograficznego
 • Licencja nr: PODGK.6642.833.2021_0205_CL2 (powiat jaworski)

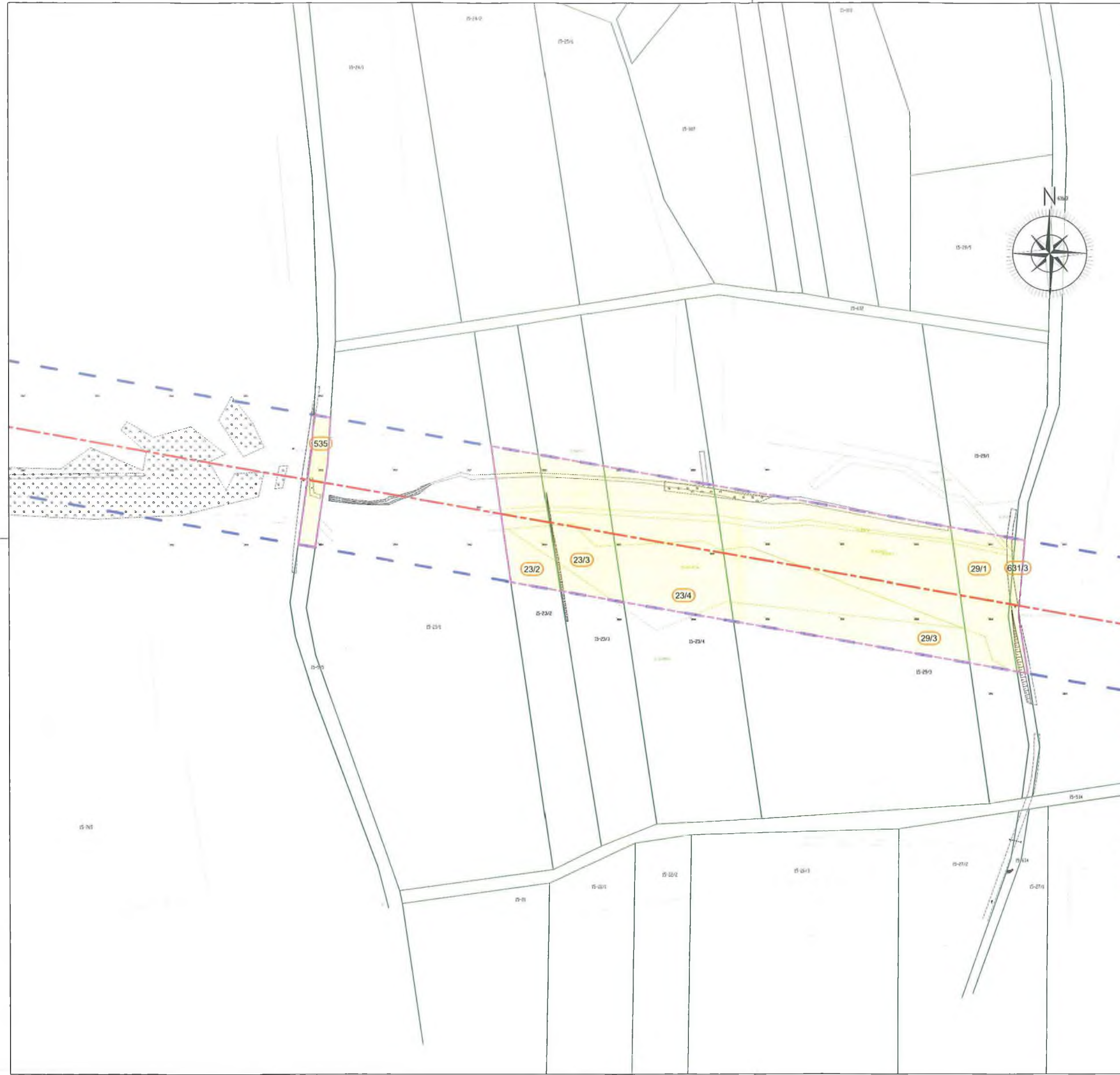
Załącznik nr 1: Granice terenu objętego wnioskiem, przedstawione na kopii aktualnej mapy zasadniczej lub w przypadku jej braku na kopii aktualnej mapy ewidencyjnej	Rys nr:	101
	Skala:	1:2000

- Legenda:**
- oś trasy projektowanej dwutorowej linii 400 kV relacji Mikulowa - Świebodzice
 - granica pasa technologicznego projektowanej linii 400 kV (pas podstawowy 2x35m)
 - granice terenu objętego wnioskiem
 - granice działek
 - obszar, w stosunku do którego decyzja o ustaleniu lokalizacji strategicznej inwestycji w zakresie sieci przesyłowej ma wywołać skutek, o którym mowa w Art. 22 ust. 1, na czas nieokreślony
 - oznaczenie numeru działki objętej wnioskiem

Działka nr 112/4, teryt: 020502_5.0012.112/4
 Działka nr 172, teryt: 020502_5.0012.172
 Działka nr 112/5, teryt: 020502_5.0012.112/5
 Działka nr 179, teryt: 020502_5.0012.179
 Działka nr 798, teryt: 020502_5.0015.798

Załącznik nr 1
 J-Pe-74/21
 2021.10.22

WOJEWODA DOLNOŚLĄSKI
 Zup. WOJEWODY DOLNOŚLĄSKIEGO
 Ewa Stachera
 ZASTĘPCA DYREKTORA WYDZIAŁU
 Infrastruktury



Oświadczam, że treść mapy stanowiąca podkład załącznika graficznego, jest zgodna z treścią aktualnej mapy zasadniczej lub w przypadku jej braku aktualnej mapy ewidencyjnej pozyskanej z Państwowego Zasobu Geodezyjnego i Kartograficznego

- Licencja nr: PODGK.6642.833.2021_0205_CL2 (powiat jaworski)

Załącznik nr 1: Granice terenu objętego wnioskiem, przedstawione na kopii aktualnej mapy zasadniczej lub w przypadku jej braku na kopii aktualnej mapy ewidencyjnej	Rys nr: 102
	Skala: 1:2000

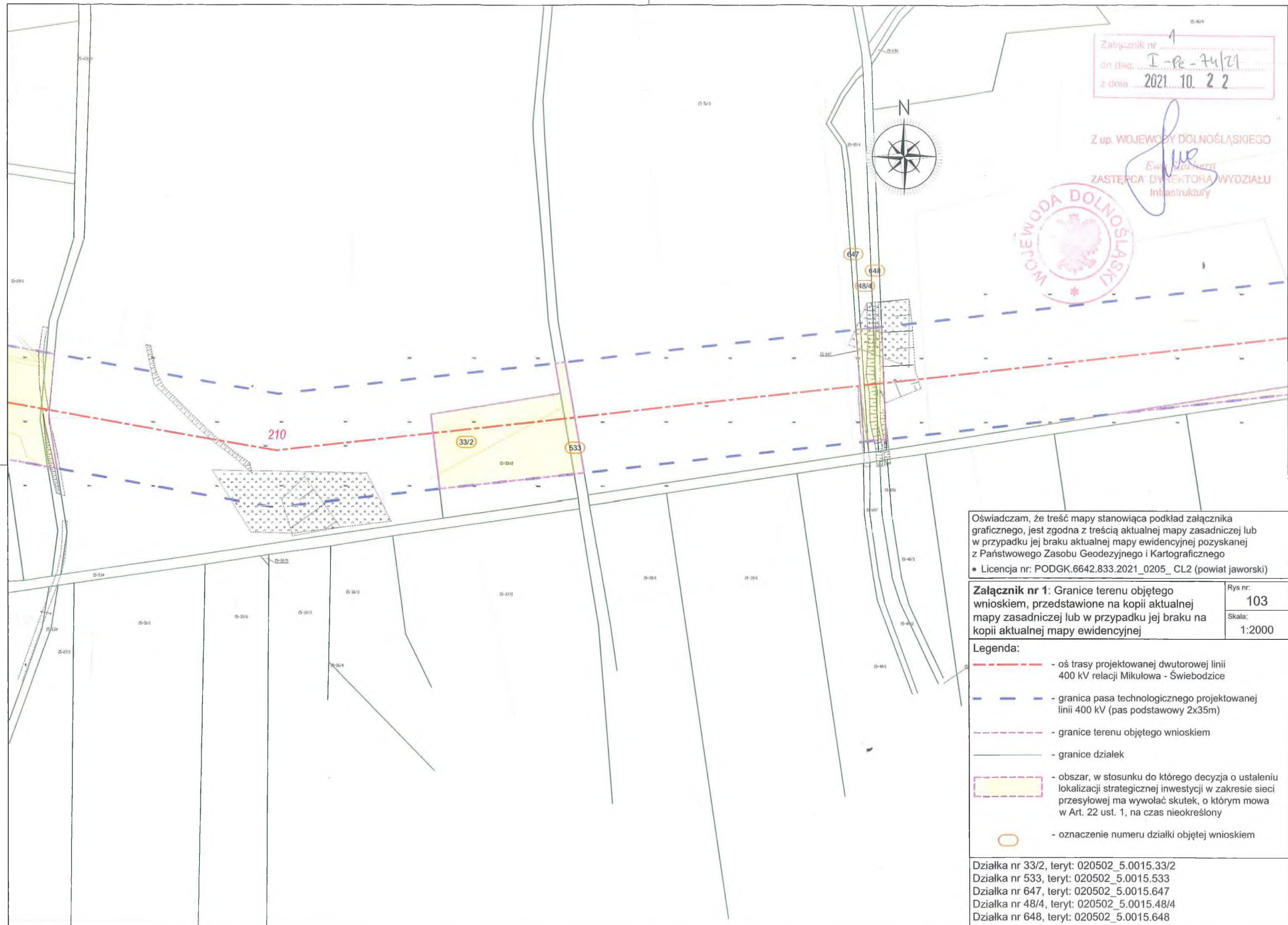
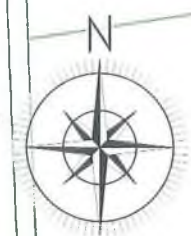
- Legenda:**
- oś trasy projektowanej dwutorowej linii 400 kV relacji Mikułowa - Świebodzice
 - granica pasa technologicznego projektowanej linii 400 kV (pas podstawowy 2x35m)
 - granice terenu objętego wnioskiem
 - granice działek
 - obszar, w stosunku do którego decyzja o ustaleniu lokalizacji strategicznej inwestycji w zakresie sieci przesyłowej ma wywołać skutek, o którym mowa w Art. 22 ust. 1, na czas nieokreślony
 - oznaczenie numeru działki objętej wnioskiem

Działka nr 535, teryt: 020502_5.0015.535
 Działka nr 23/2, teryt: 020502_5.0015.23/2
 Działka nr 23/3, teryt: 020502_5.0015.23/3
 Działka nr 23/4, teryt: 020502_5.0015.23/4
 Działka nr 29/3, teryt: 020502_5.0015.29/3
 Działka nr 29/1, teryt: 020502_5.0015.29/1
 Działka nr 631/3, teryt: 020502_5.0015.631/3

Załącznik nr 1
 do drg. I-PE-74/21
 z dnia 2021.10.22

Z up. WOJEWODY DOLNOŚLĄSKIEGO

Ewa Mucyńska
 ZASTĘPCA DYREKTORA WYDZIAŁU
 Infrastruktury



Oświadczam, że treść mapy stanowiąca podkład załącznika graficznego, jest zgodna z treścią aktualnej mapy zasadniczej lub w przypadku jej braku aktualnej mapy ewidencyjnej pozyskanej z Państwowego Zasobu Geodezyjnego i Kartograficznego
 • Licencja nr: PODGK.6642.833.2021_0205_CL2 (powiat jaworski)

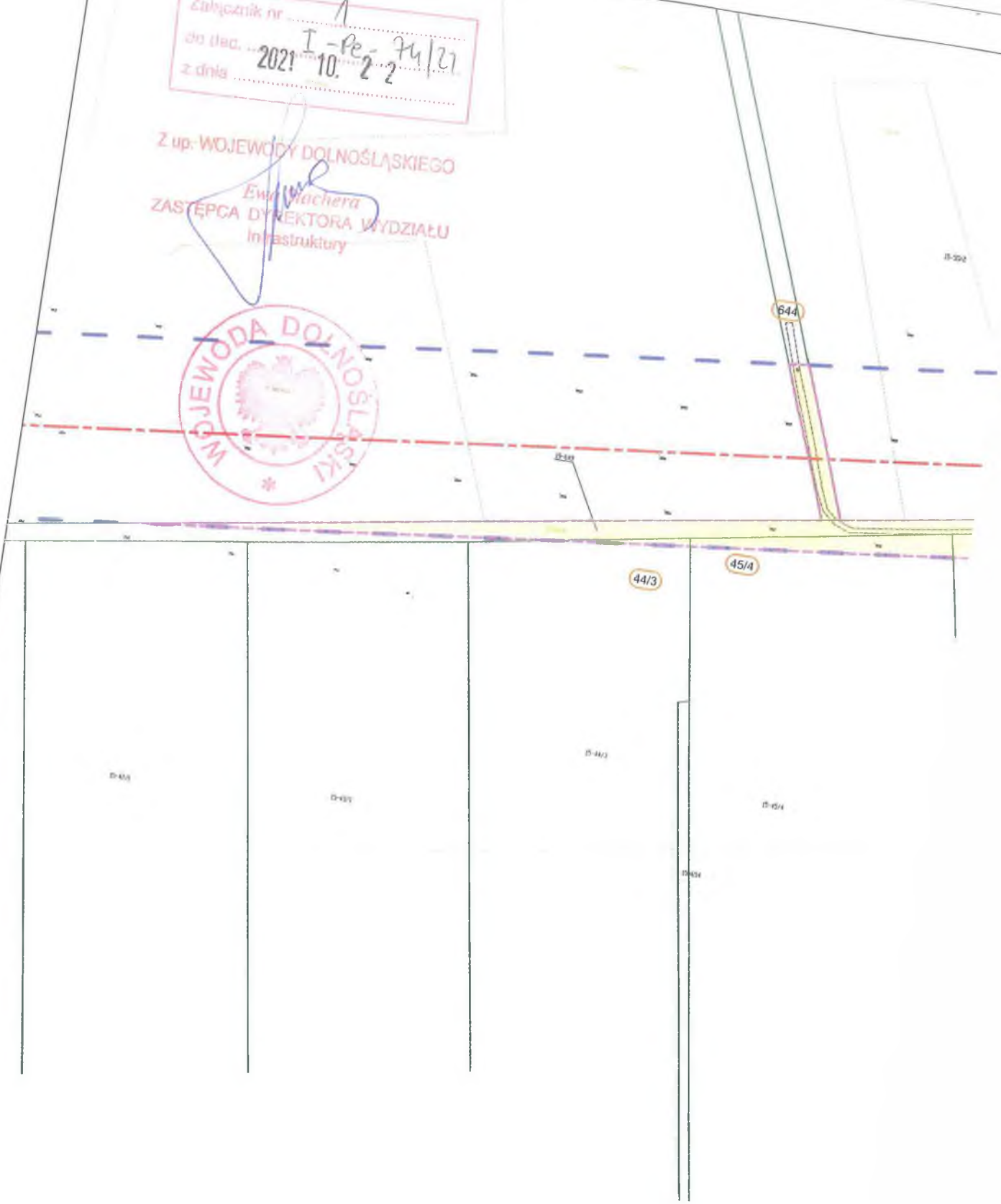
Załącznik nr 1: Granice terenu objętego wnioskiem, przedstawione na kopii aktualnej mapy zasadniczej lub w przypadku jej braku na kopii aktualnej mapy ewidencyjnej	Rys nr: 103
	Skala: 1:2000

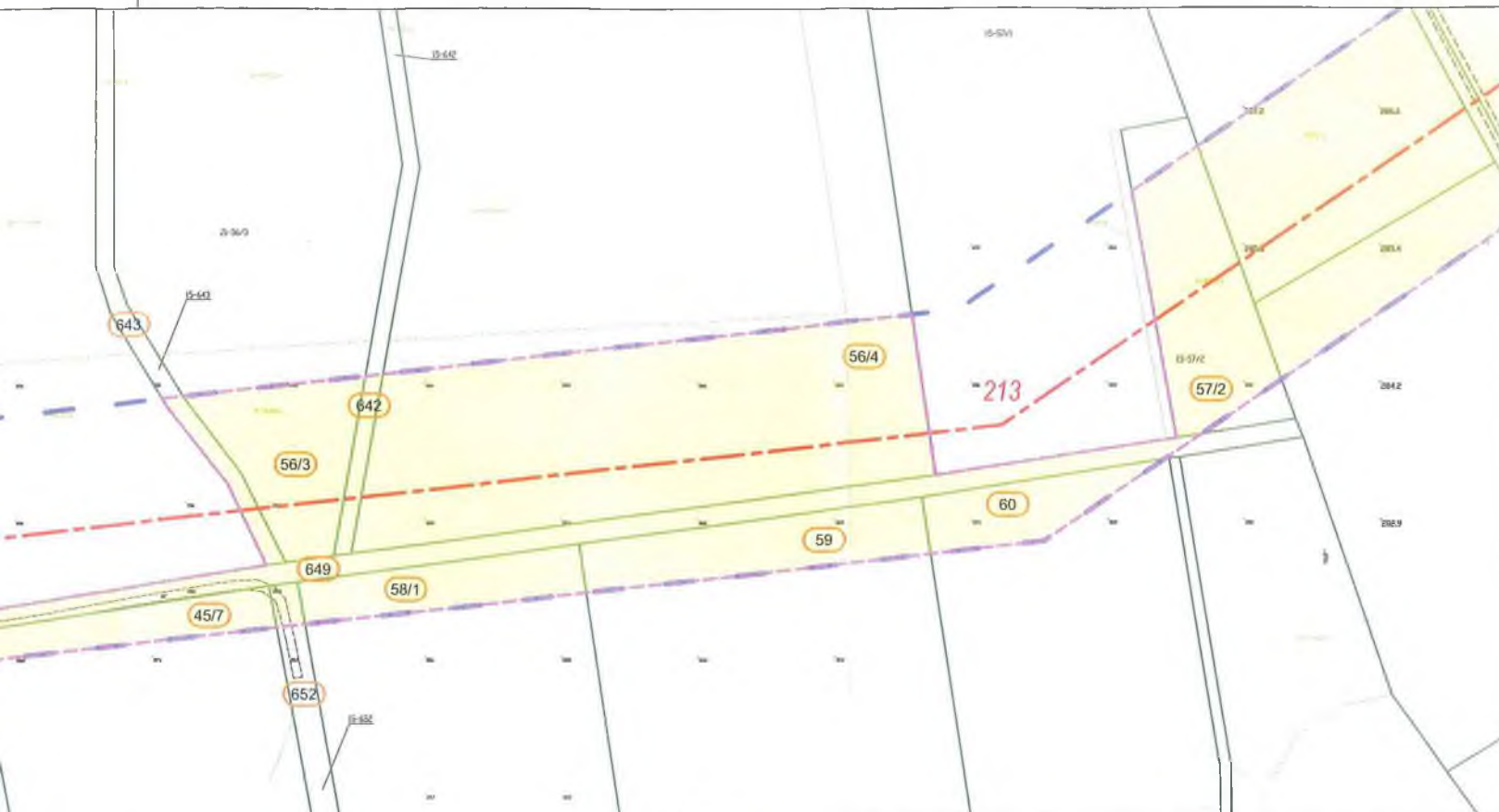
- Legenda:**
- oś trasy projektowanej dwutorowej linii 400 kV relacji Mikulowa - Świebodzice
 - granica pasa technologicznego projektowanej linii 400 kV (pas podstawowy 2x35m)
 - granice terenu objętego wnioskiem
 - granice działek
 - obszar, w stosunku do którego decyzja o ustaleniu lokalizacji strategicznej inwestycji w zakresie sieci przesyłowej ma wywołać skutek, o którym mowa w Art. 22 ust. 1, na czas nieokreślony
 - oznaczenie numeru działki objętej wnioskiem

Działka nr 33/2, teryt: 020502_5.0015.33/2
 Działka nr 533, teryt: 020502_5.0015.533
 Działka nr 647, teryt: 020502_5.0015.647
 Działka nr 48/4, teryt: 020502_5.0015.48/4
 Działka nr 648, teryt: 020502_5.0015.648

Załącznik nr 1
do dec. I-PE-74/21
z dnia 2021.10.22

Z up. WOJEWODY DOLNOŚLĄSKIEGO
Ewa Wachera
ZASTĘPCA DYREKTORA WYDZIAŁU
Infrastruktury





Oświadczam, że treść mapy stanowiąca podkład załącznika graficznego, jest zgodna z treścią aktualnej mapy zasadniczej lub w przypadku jej braku aktualnej mapy ewidencyjnej pozyskanej z Państwowego Zasobu Geodezyjnego i Kartograficznego

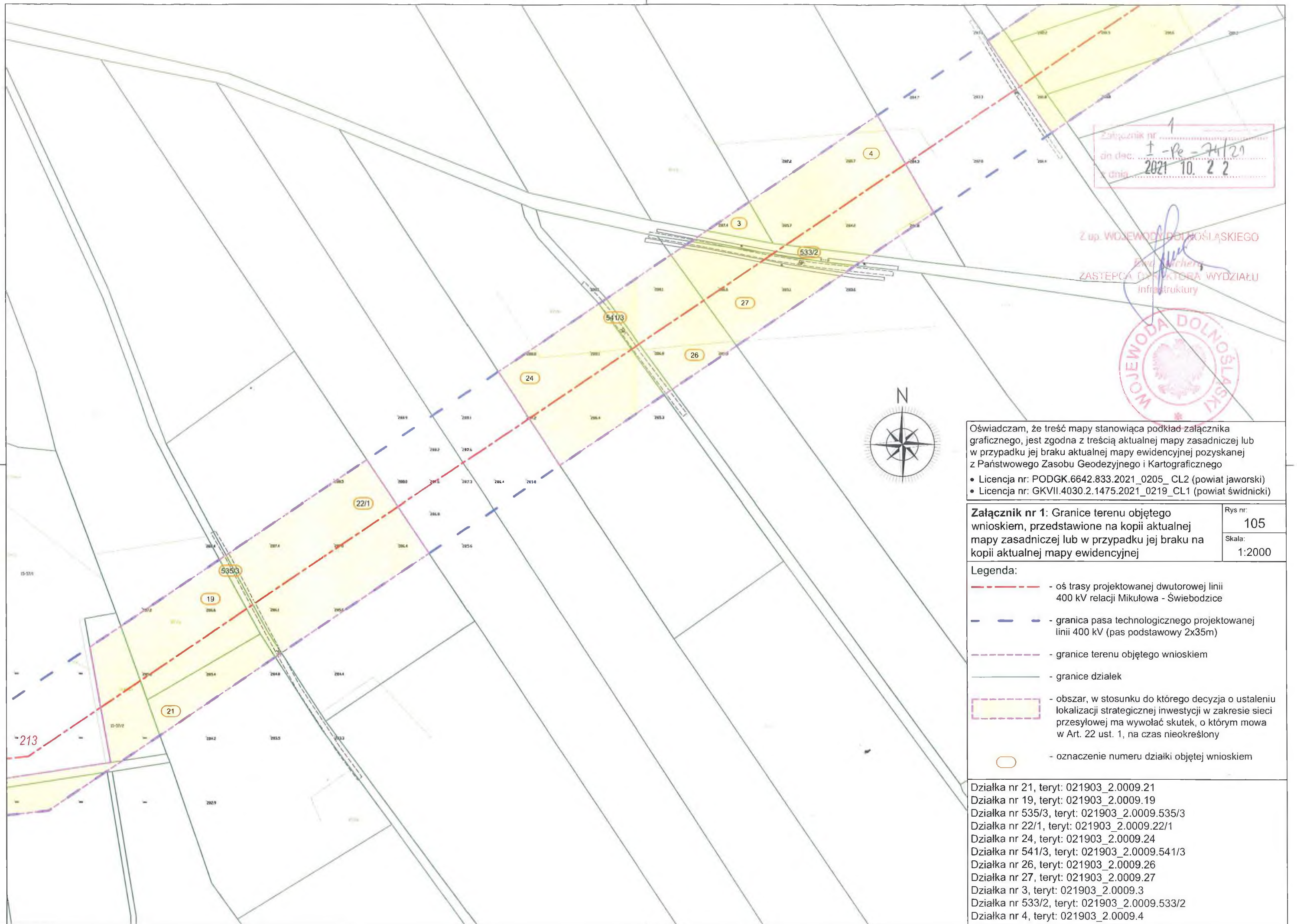
- Licencja nr: PODGK.6642.833.2021_0205_CL2 (powiat jaworski)
- Licencja nr: GKVII.4030.2.1475.2021_0219_CL1 (powiat świdnicki)

Załącznik nr 1: Granice terenu objętego wnioskiem, przedstawione na kopii aktualnej mapy zasadniczej lub w przypadku jej braku na kopii aktualnej mapy ewidencyjnej

Rys nr:
104
Skala:
1:2000

- Legenda:**
- - - - - oś trasy projektowanej dwutorowej linii 400 kV relacji Mikulowa - Świebodzice
 - - - - - granica pasa technologicznego projektowanej linii 400 kV (pas podstawowy 2x35m)
 - - - - - granice terenu objętego wnioskiem
 - - - - - granice działek
 - - - - - obszar, w stosunku do którego decyzja o ustaleniu lokalizacji strategicznej inwestycji w zakresie sieci przesyłowej ma wywołać skutek, o którym mowa w Art. 22 ust. 1, na czas nieokreślony
 - - oznaczenie numeru działki objętej wnioskiem

- Działka nr 44/3, teryt: 020502_5.0015.44/3
- Działka nr 45/4, teryt: 020502_5.0015.45/4
- Działka nr 45/7, teryt: 020502_5.0015.45/7
- Działka nr 652, teryt: 020502_5.0015.652
- Działka nr 644, teryt: 020502_5.0015.644
- Działka nr 643, teryt: 020502_5.0015.643
- Działka nr 56/3, teryt: 020502_5.0015.56/3
- Działka nr 58/1, teryt: 020502_5.0015.58/1
- Działka nr 59, teryt: 020502_5.0015.59
- Działka nr 60, teryt: 020502_5.0015.60
- Działka nr 649, teryt: 020502_5.0015.649
- Działka nr 642, teryt: 020502_5.0015.642
- Działka nr 56/4, teryt: 020502_5.0015.56/4
- Działka nr 57/2, teryt: 020502_5.0015.57/2



Załącznik nr 1
 do dec. I-Pr-74/21
 dnia 2021-10-22

Z up. WOJEWODY DOLNOŚLĄSKIEGO
[Signature]
 ZASTĘPCA DYREKTORA WYDZIAŁU
 Infrastruktury



Oświadczam, że treść mapy stanowiąca podkład załącznika graficznego, jest zgodna z treścią aktualnej mapy zasadniczej lub w przypadku jej braku aktualnej mapy ewidencyjnej pozyskanej z Państwowego Zasobu Geodezyjnego i Kartograficznego

- Licencja nr: PODGK.6642.833.2021_0205_CL2 (powiat jaworski)
- Licencja nr: GKVII.4030.2.1475.2021_0219_CL1 (powiat świdnicki)

Załącznik nr 1: Granice terenu objętego wnioskiem, przedstawione na kopii aktualnej mapy zasadniczej lub w przypadku jej braku na kopii aktualnej mapy ewidencyjnej	Rys nr: 105
	Skala: 1:2000

- Legenda:**
- oś trasy projektowanej dwutorowej linii 400 kV relacji Mikulowa - Świebodzice
 - granica pasa technologicznego projektowanej linii 400 kV (pas podstawowy 2x35m)
 - granice terenu objętego wnioskiem
 - granice działek
 - obszar, w stosunku do którego decyzja o ustaleniu lokalizacji strategicznej inwestycji w zakresie sieci przesyłowej ma wywołać skutek, o którym mowa w Art. 22 ust. 1, na czas nieokreślony
 - oznaczenie numeru działki objętej wnioskiem

- Działka nr 21, teryt: 021903_2.0009.21
- Działka nr 19, teryt: 021903_2.0009.19
- Działka nr 535/3, teryt: 021903_2.0009.535/3
- Działka nr 22/1, teryt: 021903_2.0009.22/1
- Działka nr 24, teryt: 021903_2.0009.24
- Działka nr 541/3, teryt: 021903_2.0009.541/3
- Działka nr 26, teryt: 021903_2.0009.26
- Działka nr 27, teryt: 021903_2.0009.27
- Działka nr 3, teryt: 021903_2.0009.3
- Działka nr 533/2, teryt: 021903_2.0009.533/2
- Działka nr 4, teryt: 021903_2.0009.4