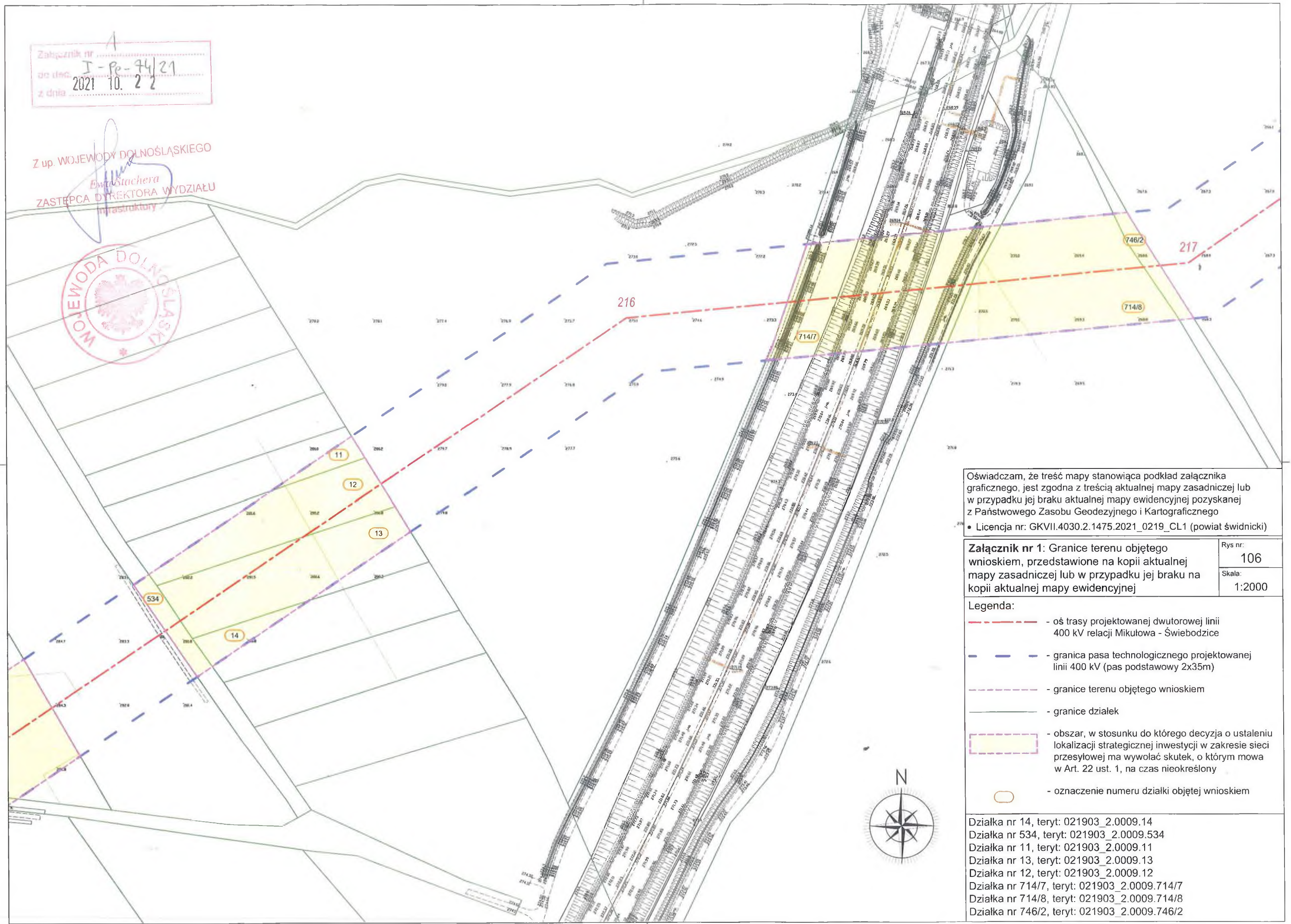


Załącznik nr
I-Pr-74/21
2021 10 22
z dnia

Z up. WOJEWODY DOLNOŚLĄSKIEGO
Ewa Stachera
ZASTĘPCA DYREKTORA WYDZIAŁU
Infrastruktury



Oświadczam, że treść mapy stanowiąca podkład załącznika graficznego, jest zgodna z treścią aktualnej mapy zasadniczej lub w przypadku jej braku aktualnej mapy ewidencyjnej pozyskanej z Państwowego Zasobu Geodezyjnego i Kartograficznego

- Licencja nr: GKVII.4030.2.1475.2021_0219_CL1 (powiat świdnicki)

Załącznik nr 1: Granice terenu objętego wnioskiem, przedstawione na kopii aktualnej mapy zasadniczej lub w przypadku jej braku na kopii aktualnej mapy ewidencyjnej	Rys nr: 106
	Skala: 1:2000

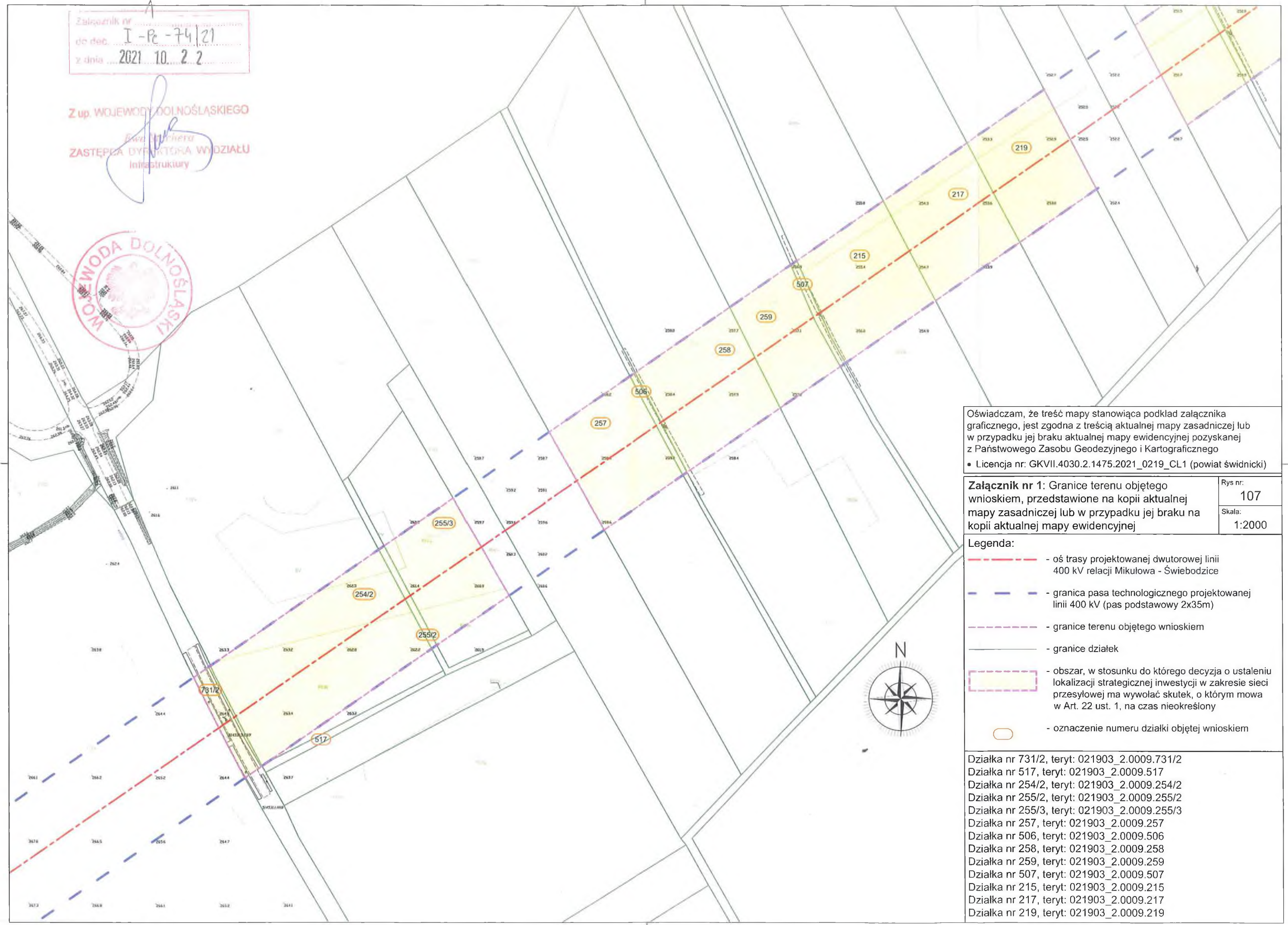
- Legenda:**
- oś trasy projektowanej dwutorowej linii 400 kV relacji Mikułowa - Świebodzice
 - granica pasa technologicznego projektowanej linii 400 kV (pas podstawowy 2x35m)
 - granice terenu objętego wnioskiem
 - granice działek
 - obszar, w stosunku do którego decyzja o ustaleniu lokalizacji strategicznej inwestycji w zakresie sieci przesyłowej ma wywołać skutek, o którym mowa w Art. 22 ust. 1, na czas nieokreślony
 - oznaczenie numeru działki objętej wnioskiem



Działka nr 14, teryt: 021903_2.0009.14
Działka nr 534, teryt: 021903_2.0009.534
Działka nr 11, teryt: 021903_2.0009.11
Działka nr 13, teryt: 021903_2.0009.13
Działka nr 12, teryt: 021903_2.0009.12
Działka nr 714/7, teryt: 021903_2.0009.714/7
Działka nr 714/8, teryt: 021903_2.0009.714/8
Działka nr 746/2, teryt: 021903_2.0009.746/2

Załącznik nr
 do dec. I-PC-74/21
 z dnia 2021.10.22

Z up. WOJEWODY DOLNOŚLĄSKIEGO
[Podpis]
 ZASTĘPCA DYREKTORA WYDZIAŁU
 Infrastruktury



Oświadczam, że treść mapy stanowiąca podkład załącznika graficznego, jest zgodna z treścią aktualnej mapy zasadniczej lub w przypadku jej braku aktualnej mapy ewidencyjnej pozyskanej z Państwowego Zasobu Geodezyjnego i Kartograficznego
 • Licencja nr: GKVII.4030.2.1475.2021_0219_CL1 (powiat świdnicki)

Załącznik nr 1: Granice terenu objętego wnioskiem, przedstawione na kopii aktualnej mapy zasadniczej lub w przypadku jej braku na kopii aktualnej mapy ewidencyjnej

Rys nr:	107
Skala:	1:2000

- Legenda:**
- oś trasy projektowanej dwutorowej linii 400 kV relacji Mikulowa - Świebodzice
 - granica pasa technologicznego projektowanej linii 400 kV (pas podstawowy 2x35m)
 - granice terenu objętego wnioskiem
 - granice działek
 - obszar, w stosunku do którego decyzja o ustaleniu lokalizacji strategicznej inwestycji w zakresie sieci przesyłowej ma wywołać skutek, o którym mowa w Art. 22 ust. 1, na czas nieokreślony
 - oznaczenie numeru działki objętej wnioskiem

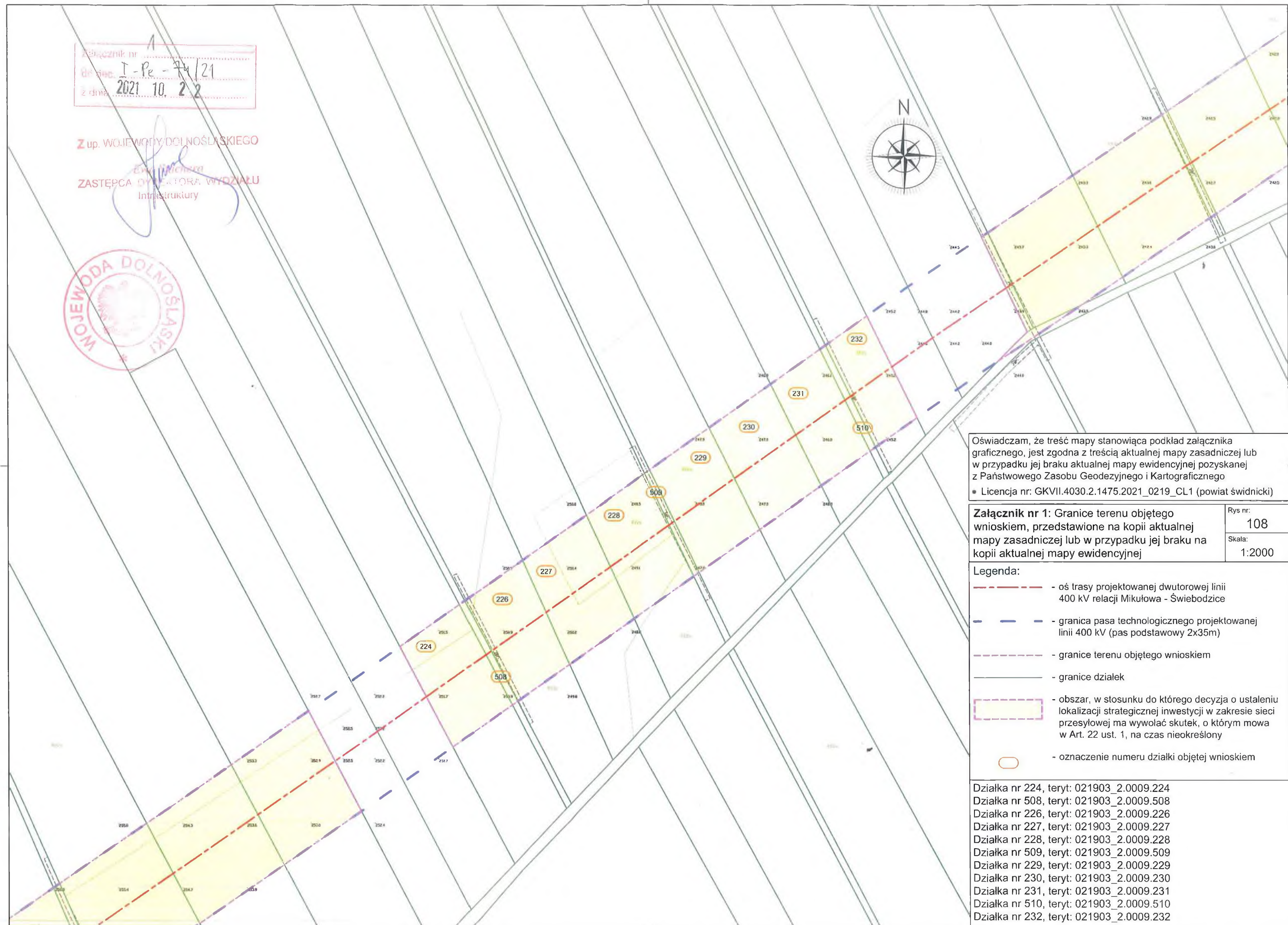


- Działka nr 731/2, teryt: 021903_2.0009.731/2
- Działka nr 517, teryt: 021903_2.0009.517
- Działka nr 254/2, teryt: 021903_2.0009.254/2
- Działka nr 255/2, teryt: 021903_2.0009.255/2
- Działka nr 255/3, teryt: 021903_2.0009.255/3
- Działka nr 257, teryt: 021903_2.0009.257
- Działka nr 506, teryt: 021903_2.0009.506
- Działka nr 258, teryt: 021903_2.0009.258
- Działka nr 259, teryt: 021903_2.0009.259
- Działka nr 507, teryt: 021903_2.0009.507
- Działka nr 215, teryt: 021903_2.0009.215
- Działka nr 217, teryt: 021903_2.0009.217
- Działka nr 219, teryt: 021903_2.0009.219

Załącznik nr
 I-Pr-74/21
 z dnia 2021.10.22

Z up. WOJEWODY DOLNOŚLĄSKIEGO

ZASTĘPCA DYREKTORA WYDZIAŁU
 Infrastruktury



Oświadczam, że treść mapy stanowiąca podkład załącznika graficznego, jest zgodna z treścią aktualnej mapy zasadniczej lub w przypadku jej braku aktualnej mapy ewidencyjnej pozyskanej z Państwowego Zasobu Geodezyjnego i Kartograficznego
 • Licencja nr: GKVII.4030.2.1475.2021_0219_CL1 (powiat świdnicki)

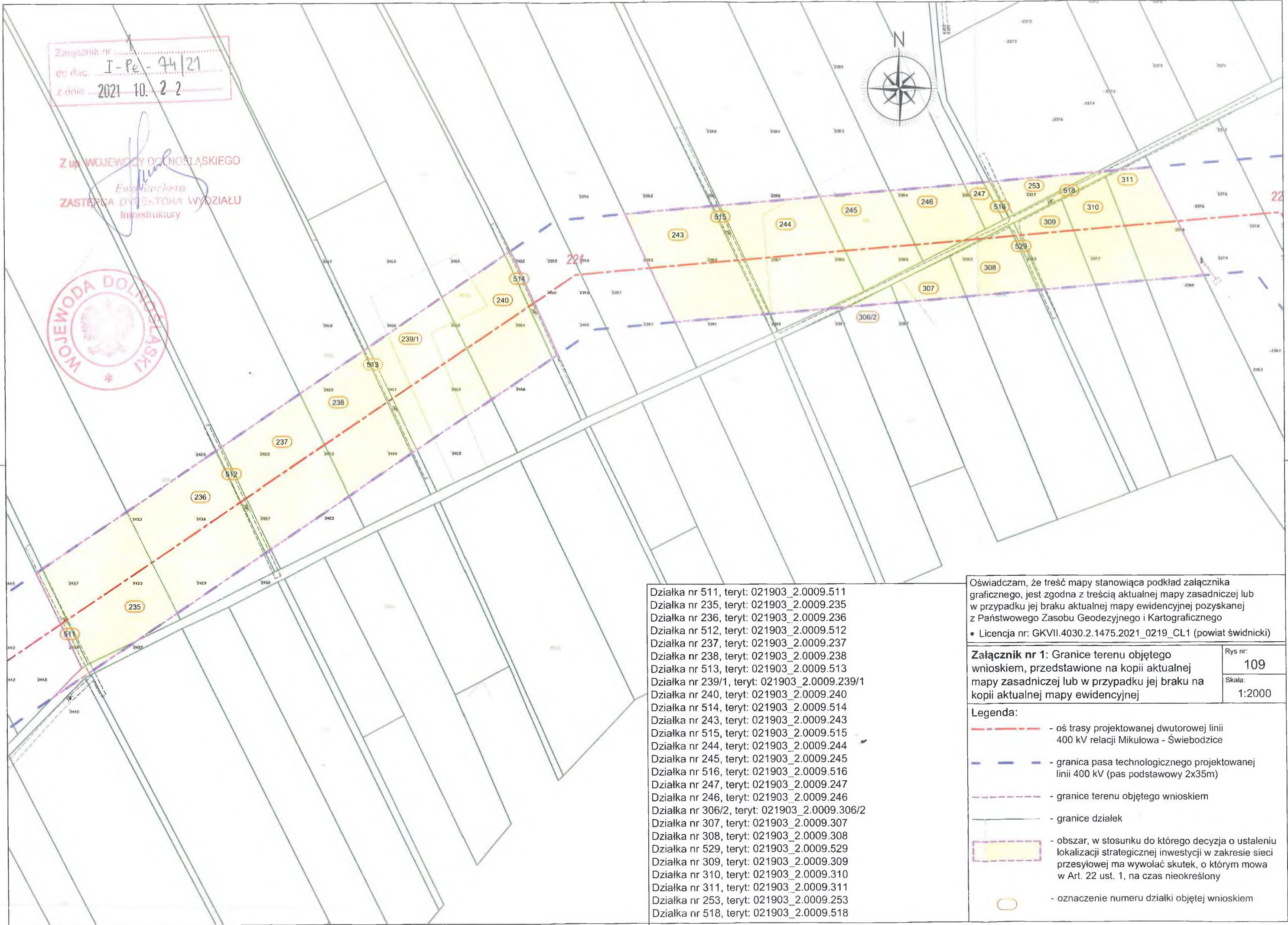
Załącznik nr 1: Granice terenu objętego wnioskiem, przedstawione na kopii aktualnej mapy zasadniczej lub w przypadku jej braku na kopii aktualnej mapy ewidencyjnej	Rys nr: 108
	Skala: 1:2000

- Legenda:**
- oś trasy projektowanej dwutorowej linii 400 kV relacji Mikułowa - Świebodzice
 - granica pasa technologicznego projektowanej linii 400 kV (pas podstawowy 2x35m)
 - granice terenu objętego wnioskiem
 - granice działek
 - obszar, w stosunku do którego decyzja o ustaleniu lokalizacji strategicznej inwestycji w zakresie sieci przesyłowej ma wywołać skutek, o którym mowa w Art. 22 ust. 1, na czas nieokreślony
 - oznaczenie numeru działki objętej wnioskiem

- Działka nr 224, teryt: 021903_2.0009.224
- Działka nr 508, teryt: 021903_2.0009.508
- Działka nr 226, teryt: 021903_2.0009.226
- Działka nr 227, teryt: 021903_2.0009.227
- Działka nr 228, teryt: 021903_2.0009.228
- Działka nr 509, teryt: 021903_2.0009.509
- Działka nr 229, teryt: 021903_2.0009.229
- Działka nr 230, teryt: 021903_2.0009.230
- Działka nr 231, teryt: 021903_2.0009.231
- Działka nr 510, teryt: 021903_2.0009.510
- Działka nr 232, teryt: 021903_2.0009.232

Załącznik nr
 do dec. I-Pr-44/21
 z dnia 2021.10.22

Z URZĘDU WOJEWODY DOLNOŚLĄSKIEGO
Ewa Kuchera
 ZASTĘPCA DYREKTORA WYDZIAŁU
 Infrastruktury



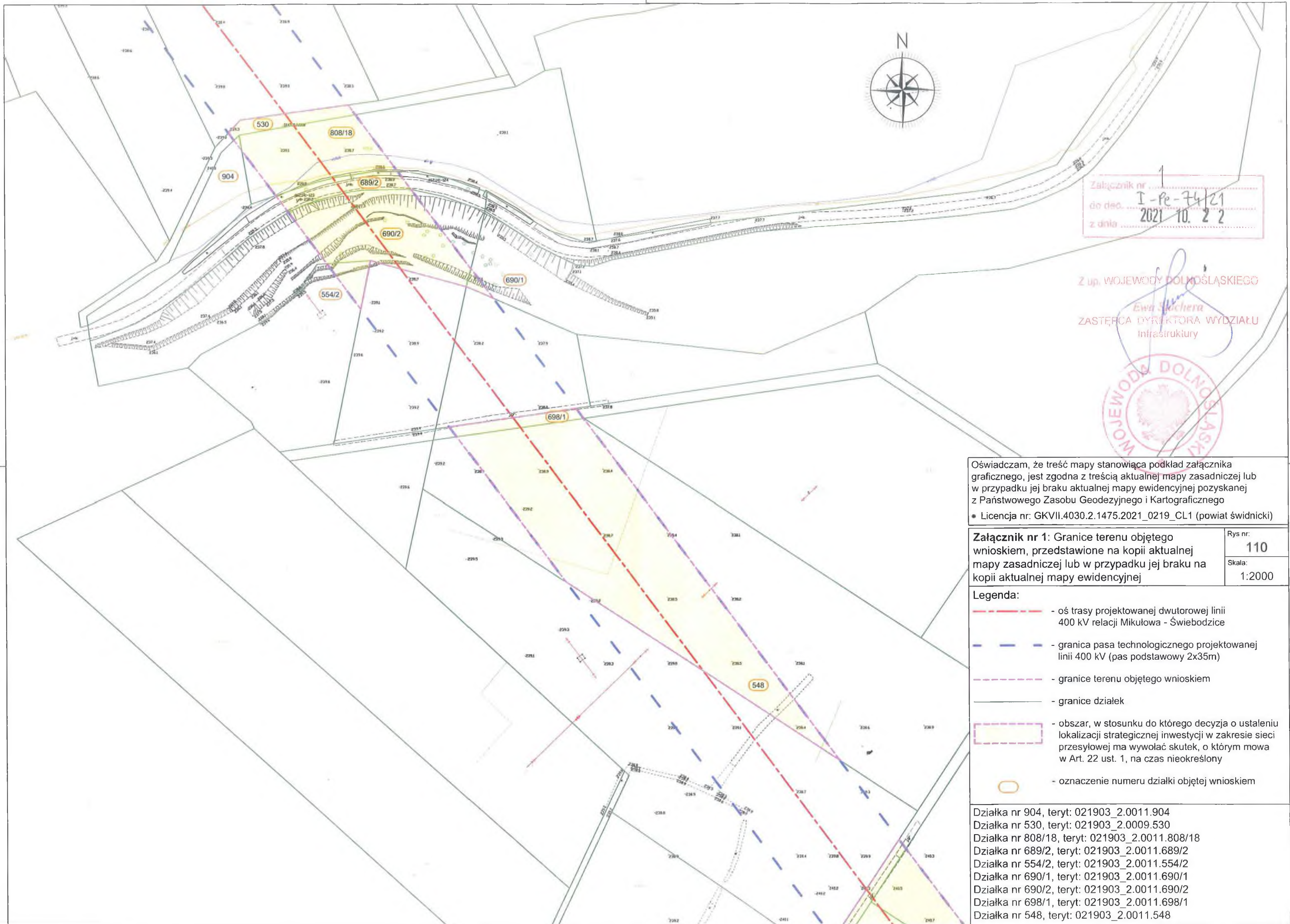
- Działka nr 511, teryt: 021903_2.0009.511
- Działka nr 235, teryt: 021903_2.0009.235
- Działka nr 236, teryt: 021903_2.0009.236
- Działka nr 512, teryt: 021903_2.0009.512
- Działka nr 237, teryt: 021903_2.0009.237
- Działka nr 238, teryt: 021903_2.0009.238
- Działka nr 513, teryt: 021903_2.0009.513
- Działka nr 239/1, teryt: 021903_2.0009.239/1
- Działka nr 240, teryt: 021903_2.0009.240
- Działka nr 514, teryt: 021903_2.0009.514
- Działka nr 243, teryt: 021903_2.0009.243
- Działka nr 515, teryt: 021903_2.0009.515
- Działka nr 244, teryt: 021903_2.0009.244
- Działka nr 245, teryt: 021903_2.0009.245
- Działka nr 516, teryt: 021903_2.0009.516
- Działka nr 247, teryt: 021903_2.0009.247
- Działka nr 246, teryt: 021903_2.0009.246
- Działka nr 306/2, teryt: 021903_2.0009.306/2
- Działka nr 307, teryt: 021903_2.0009.307
- Działka nr 308, teryt: 021903_2.0009.308
- Działka nr 529, teryt: 021903_2.0009.529
- Działka nr 309, teryt: 021903_2.0009.309
- Działka nr 310, teryt: 021903_2.0009.310
- Działka nr 311, teryt: 021903_2.0009.311
- Działka nr 253, teryt: 021903_2.0009.253
- Działka nr 518, teryt: 021903_2.0009.518

Oświadczam, że treść mapy stanowiąca podkład załącznika graficznego, jest zgodna z treścią aktualnej mapy zasadniczej lub w przypadku jej braku aktualnej mapy ewidencyjnej pozyskanej z Państwowego Zasobu Geodezyjnego i Kartograficznego
 • Licencja nr: GKVII.4030.2.1475.2021_0219_CL1 (powiat świdnicki)

Załącznik nr 1: Granice terenu objętego wnioskiem, przedstawione na kopii aktualnej mapy zasadniczej lub w przypadku jej braku na kopii aktualnej mapy ewidencyjnej

Rys nr:	109
Skala:	1:2000

- Legenda:**
- oś trasy projektowanej dwutorowej linii 400 kV relacji Mikulowa - Świebodzice
 - granica pasa technologicznego projektowanej linii 400 kV (pas podstawowy 2x35m)
 - granice terenu objętego wnioskiem
 - granice działek
 - obszar, w stosunku do którego decyzja o ustaleniu lokalizacji strategicznej inwestycji w zakresie sieci przesyłowej ma wywołać skutek, o którym mowa w Art. 22 ust. 1, na czas nieokreślony
 - oznaczenie numeru działki objętej wnioskiem



Załącznik nr 1
 do dec. I-Pe-74/21
 z dnia 2021.10.22

Z up. WOJEWODY DOLNOŚLĄSKIEGO

Ewa Słochera
 ZASTĘPCA DYREKTORA WYDZIAŁU
 Infrastruktury



Oświadczam, że treść mapy stanowiąca podkład załącznika graficznego, jest zgodna z treścią aktualnej mapy zasadniczej lub w przypadku jej braku aktualnej mapy ewidencyjnej pozyskanej z Państwowego Zasobu Geodezyjnego i Kartograficznego
 • Licencja nr: GKVII.4030.2.1475.2021_0219_CL1 (powiat świdnicki)

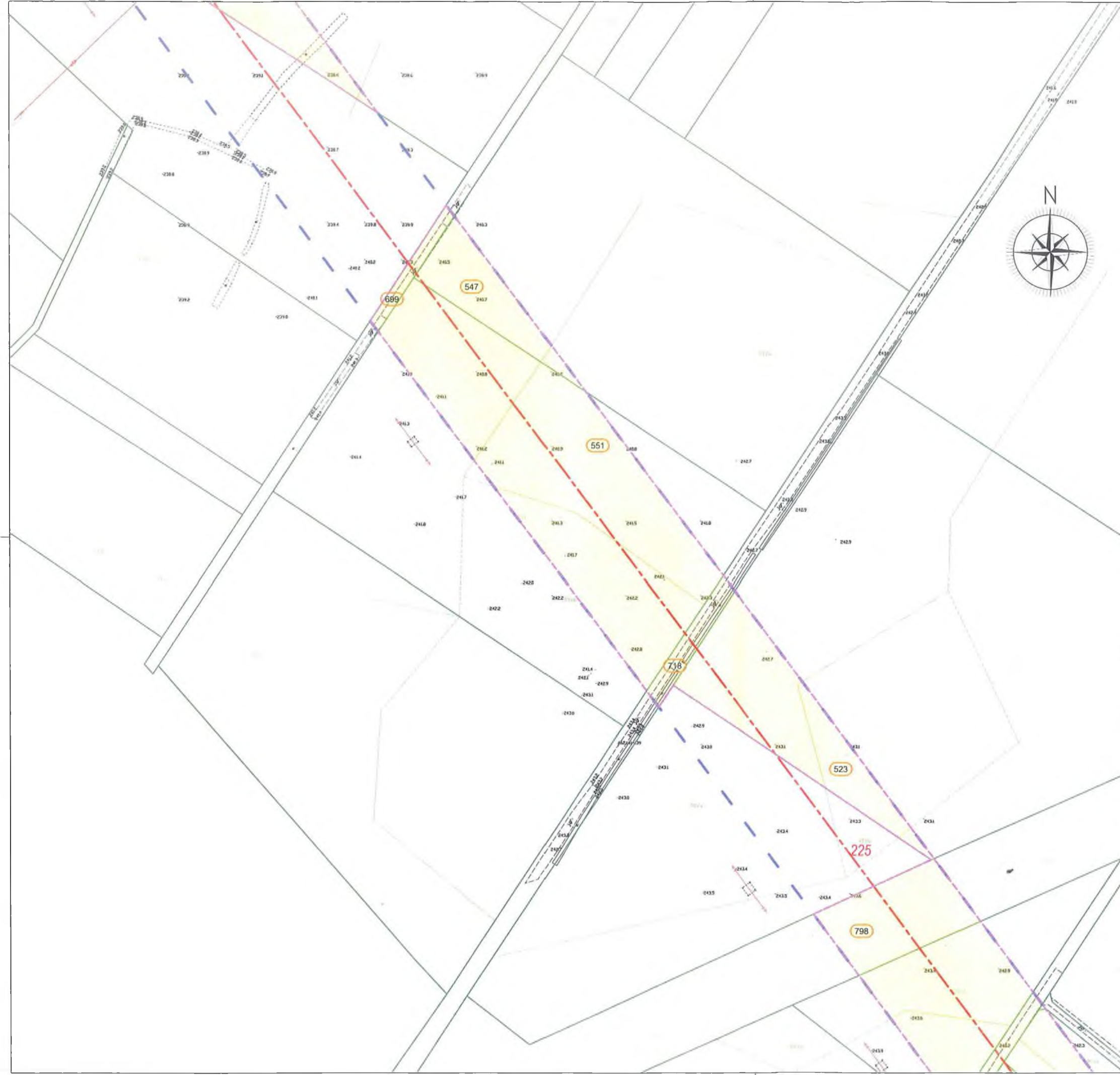
Załącznik nr 1: Granice terenu objętego wnioskiem, przedstawione na kopii aktualnej mapy zasadniczej lub w przypadku jej braku na kopii aktualnej mapy ewidencyjnej	Rys nr: 110
	Skala: 1:2000

- Legenda:**
- - - - - - oś trasy projektowanej dwutorowej linii 400 kV relacji Mikulowa - Świebodzice
 - - - - - - granica pasa technologicznego projektowanej linii 400 kV (pas podstawowy 2x35m)
 - - - - - - granice terenu objętego wnioskiem
 - — — — — - granice działek
 - obszar, w stosunku do którego decyzja o ustaleniu lokalizacji strategicznej inwestycji w zakresie sieci przesyłowej ma wywołać skutek, o którym mowa w Art. 22 ust. 1, na czas nieokreślony
 - oznaczenie numeru działki objętej wnioskiem

- Działka nr 904, teryt: 021903_2.0011.904
- Działka nr 530, teryt: 021903_2.0009.530
- Działka nr 808/18, teryt: 021903_2.0011.808/18
- Działka nr 689/2, teryt: 021903_2.0011.689/2
- Działka nr 554/2, teryt: 021903_2.0011.554/2
- Działka nr 690/1, teryt: 021903_2.0011.690/1
- Działka nr 690/2, teryt: 021903_2.0011.690/2
- Działka nr 698/1, teryt: 021903_2.0011.698/1
- Działka nr 548, teryt: 021903_2.0011.548

Załącznik nr 1
 do dep. I-Pr - 74/21
 z dnia 2021.10.22

Z up. WOJEWODY DOLNOŚLĄSKIEGO
Ewa Stachera
 ZASTĘPCA DYREKTORA WYDZIAŁU
 Infrastruktury



Oświadczam, że treść mapy stanowiąca podkład załącznika graficznego, jest zgodna z treścią aktualnej mapy zasadniczej lub w przypadku jej braku aktualnej mapy ewidencyjnej pozyskanej z Państwowego Zasobu Geodezyjnego i Kartograficznego
 • Licencja nr: GKVII.4030.2.1475.2021_0219_CL1 (powiat świdnicki)

Załącznik nr 1: Granice terenu objętego wnioskiem, przedstawione na kopii aktualnej mapy zasadniczej lub w przypadku jej braku na kopii aktualnej mapy ewidencyjnej	Rys nr:	111
	Skala:	1:2000

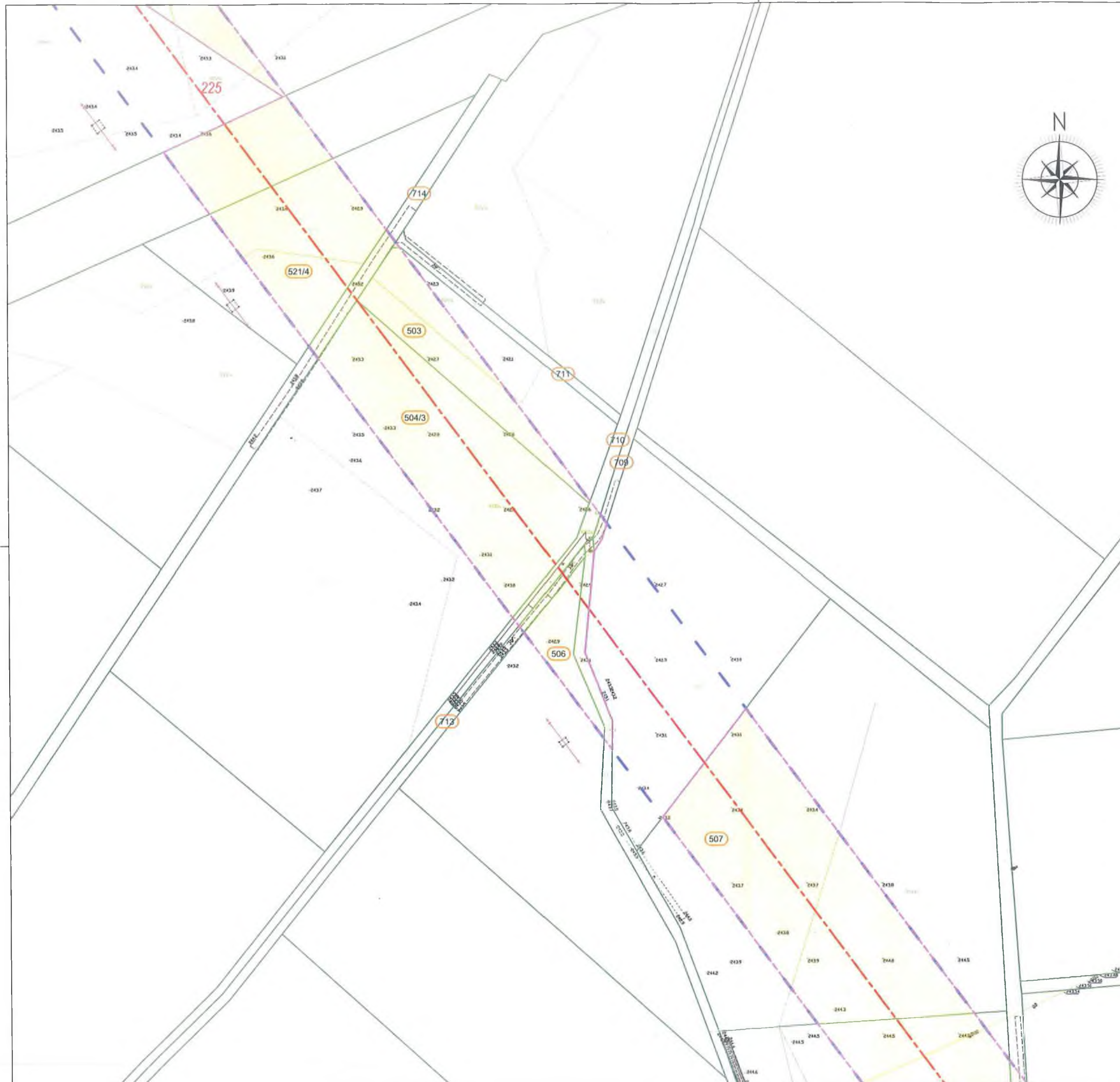
- Legenda:**
- - - - oś trasy projektowanej dwutorowej linii 400 kV relacji Mikułowa - Świebodzice
 - - - - granica pasa technologicznego projektowanej linii 400 kV (pas podstawowy 2x35m)
 - - - - granice terenu objętego wnioskiem
 - - granice działek
 - obszar, w stosunku do którego decyzja o ustaleniu lokalizacji strategicznej inwestycji w zakresie sieci przesyłowej ma wywołać skutek, o którym mowa w Art. 22 ust. 1, na czas nieokreślony
 - oznaczenie numeru działki objętej wnioskiem

Działka nr 699, teryt: 021903_2.0011.699
 Działka nr 547, teryt: 021903_2.0011.547
 Działka nr 551, teryt: 021903_2.0011.551
 Działka nr 718, teryt: 021903_2.0011.718
 Działka nr 523, teryt: 021903_2.0011.523
 Działka nr 798, teryt: 021903_2.0011.798

Załącznik nr 1
do dec. I - Pe - 74/21
z dnia 2021.10.22



Z up. WOJEWÓDZTWA DOLNOŚLĄSKIEGO
[Signature]
ZASTĘPCA DYREKTORA WYDZIAŁU
Infrastruktury



Oświadczam, że treść mapy stanowiąca podkład załącznika graficznego, jest zgodna z treścią aktualnej mapy zasadniczej lub w przypadku jej braku aktualnej mapy ewidencyjnej pozyskanej z Państwowego Zasobu Geodezyjnego i Kartograficznego
• Licencja nr: GKVII.4030.2.1475.2021_0219_CL1 (powiat świdnicki)

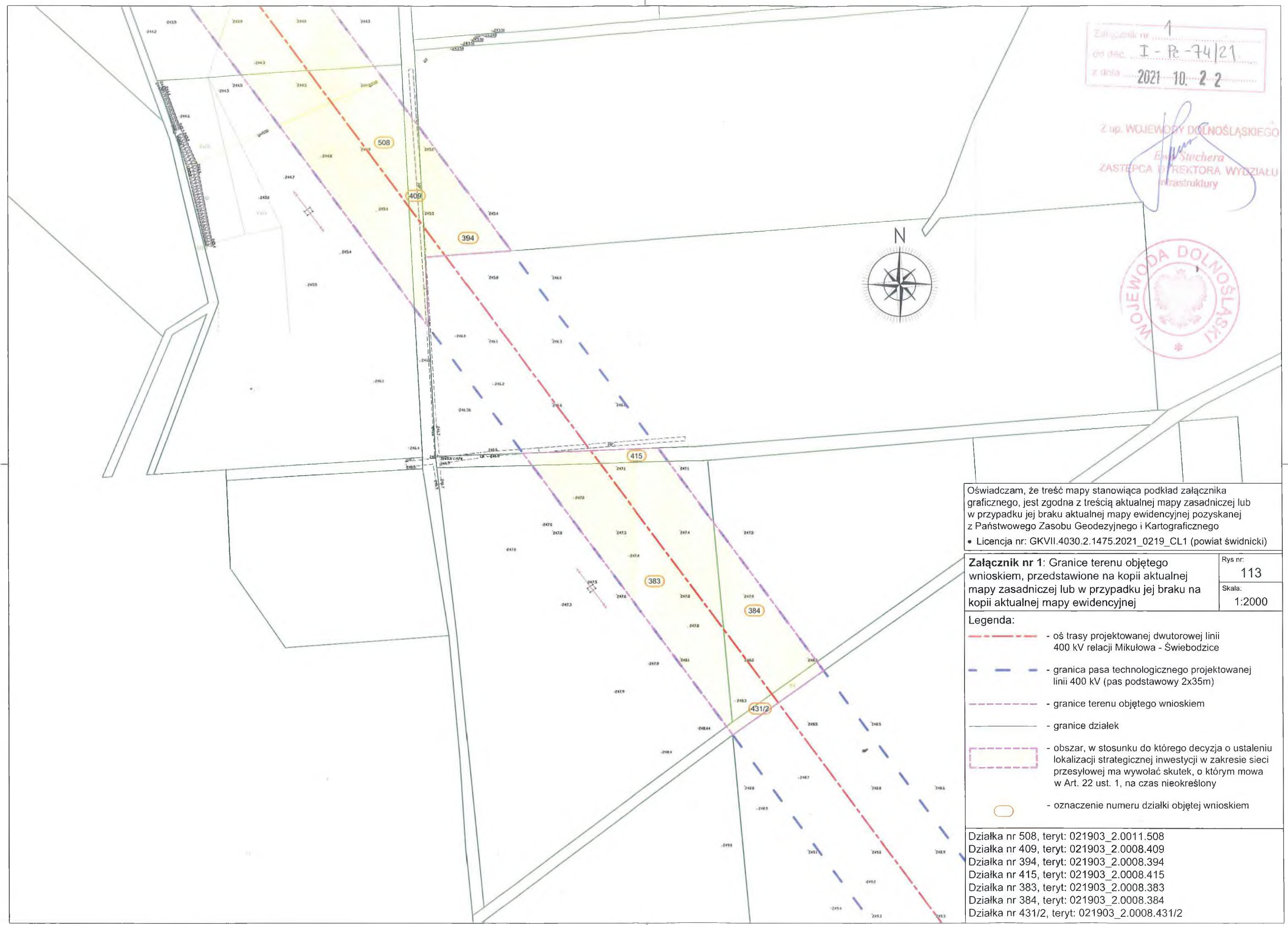
Załącznik nr 1: Granice terenu objętego wnioskiem, przedstawione na kopii aktualnej mapy zasadniczej lub w przypadku jej braku na kopii aktualnej mapy ewidencyjnej	Rys nr: 112
	Skala: 1:2000

- Legenda:**
- oś trasy projektowanej dwutorowej linii 400 kV relacji Mikulowa - Świebodzice
 - granica pasa technologicznego projektowanej linii 400 kV (pas podstawowy 2x35m)
 - granice terenu objętego wnioskiem
 - granice działek
 - obszar, w stosunku do którego decyzja o ustaleniu lokalizacji strategicznej inwestycji w zakresie sieci przesyłowej ma wywołać skutek, o którym mowa w Art. 22 ust. 1, na czas nieokreślony
 - oznaczenie numeru działki objętej wnioskiem

- Działka nr 521/4, teryt: 021903_2.0011.521/4
- Działka nr 711, teryt: 021903_2.0011.711
- Działka nr 503, teryt: 021903_2.0011.503
- Działka nr 714, teryt: 021903_2.0011.714
- Działka nr 504/3, teryt: 021903_2.0011.504/3
- Działka nr 709, teryt: 021903_2.0011.709
- Działka nr 713, teryt: 021903_2.0011.713
- Działka nr 506, teryt: 021903_2.0011.506
- Działka nr 710, teryt: 021903_2.0011.710
- Działka nr 507, teryt: 021903_2.0011.507

Załącznik nr 1
 do dec. I - Pe - 74/21
 z dnia 2021-10-22

Z up. WOJEWODY DOLNOŚLĄSKIEGO
Ewa Stachera
 ZASTĘPCA DYREKTORA WYDZIAŁU
 Infrastruktury

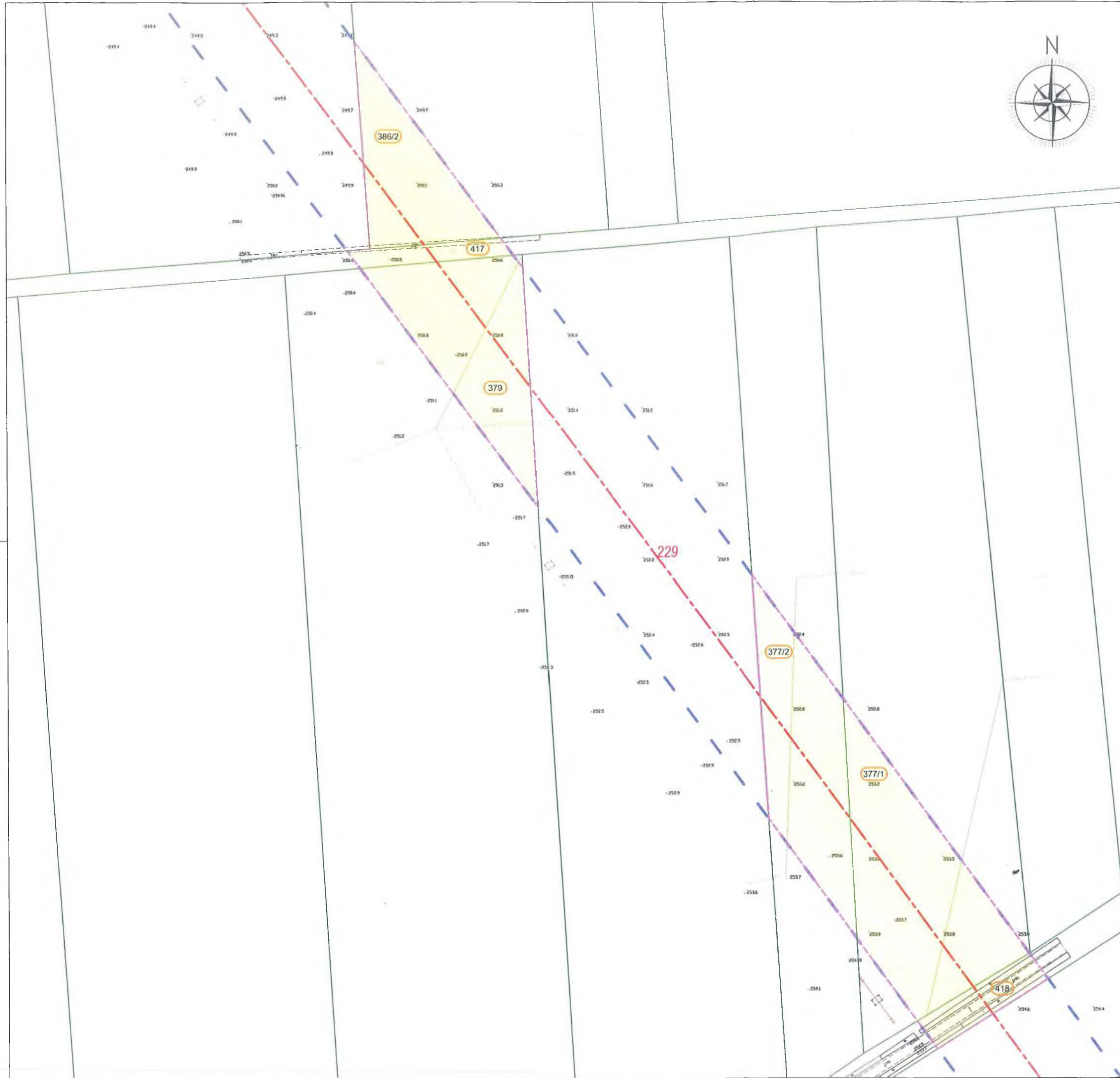


Oświadczam, że treść mapy stanowiąca podkład załącznika graficznego, jest zgodna z treścią aktualnej mapy zasadniczej lub w przypadku jej braku aktualnej mapy ewidencyjnej pozyskanej z Państwowego Zasobu Geodezyjnego i Kartograficznego
 • Licencja nr: GKVII.4030.2.1475.2021_0219_CL1 (powiat świdnicki)

Załącznik nr 1: Granice terenu objętego wnioskiem, przedstawione na kopii aktualnej mapy zasadniczej lub w przypadku jej braku na kopii aktualnej mapy ewidencyjnej	Rys nr:	113
	Skala:	1:2000

- Legenda:**
- oś trasy projektowanej dwutorowej linii 400 kV relacji Mikułowa - Świebodzice
 - granica pasa technologicznego projektowanej linii 400 kV (pas podstawowy 2x35m)
 - granice terenu objętego wnioskiem
 - granice działek
 - obszar, w stosunku do którego decyzja o ustaleniu lokalizacji strategicznej inwestycji w zakresie sieci przesyłowej ma wywołać skutek, o którym mowa w Art. 22 ust. 1, na czas nieokreślony
 - oznaczenie numeru działki objętej wnioskiem

Działka nr 508, teryt: 021903_2.0011.508
 Działka nr 409, teryt: 021903_2.0008.409
 Działka nr 394, teryt: 021903_2.0008.394
 Działka nr 415, teryt: 021903_2.0008.415
 Działka nr 383, teryt: 021903_2.0008.383
 Działka nr 384, teryt: 021903_2.0008.384
 Działka nr 431/2, teryt: 021903_2.0008.431/2



Załącznik nr 1
 on dlc. I-PC-74/21
 z dnia 2021-10-22



Z up. WOJEWODY DOLNOŚLĄSKIEGO
Ewa Kłochera
 ZASTĘPCA DYREKTORA WYDZIAŁU
 infrastruktury



Oświadczam, że treść mapy stanowiąca podkład załącznika graficznego, jest zgodna z treścią aktualnej mapy zasadniczej lub w przypadku jej braku aktualnej mapy ewidencyjnej pozyskanej z Państwowego Zasobu Geodezyjnego i Kartograficznego
 • Licencja nr: GKVII.4030.2.1475.2021_0219_CL1 (powiat świdnicki)

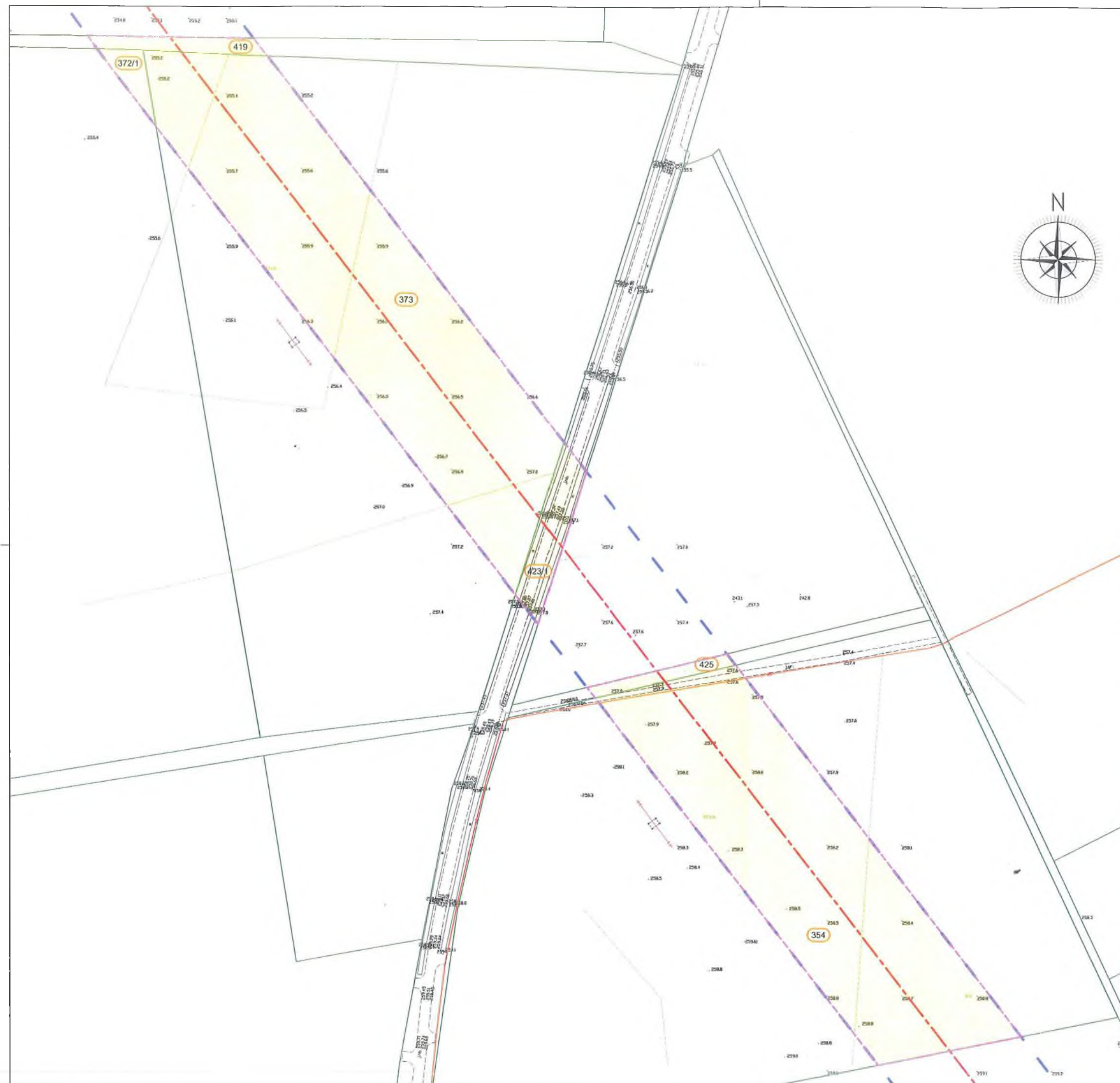
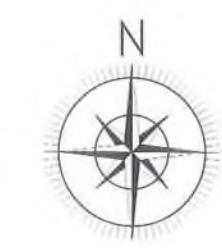
Załącznik nr 1: Granice terenu objętego wnioskiem, przedstawione na kopii aktualnej mapy zasadniczej lub w przypadku jej braku na kopii aktualnej mapy ewidencyjnej	Rys nr:
	114
	Skala:
	1:2000

- Legenda:**
- - - - oś trasy projektowanej dwutorowej linii 400 kV relacji Mikulowa - Świebodzice
 - - - - granica pasa technologicznego projektowanej linii 400 kV (pas podstawowy 2x35m)
 - - - - granice terenu objętego wnioskiem
 - - granice działek
 - obszar, w stosunku do którego decyzja o ustaleniu lokalizacji strategicznej inwestycji w zakresie sieci przesyłowej ma wywołać skutek, o którym mowa w Art. 22 ust. 1, na czas nieokreślony
 - oznaczenie numeru działki objętej wnioskiem

Działka nr 386/2, teryt: 021903_2.0008.386/2
 Działka nr 417, teryt: 021903_2.0008.417
 Działka nr 379, teryt: 021903_2.0008.379
 Działka nr 377/2, teryt: 021903_2.0008.377/2
 Działka nr 377/1, teryt: 021903_2.0008.377/1
 Działka nr 418, teryt: 021903_2.0008.418

Załącznik nr 1
 do dec. I-Re-74/21
 z dnia 2021.10.22

Z up. WOJEWODY DOLNOŚLĄSKIEGO
 E. Machala
 ZASTĘPCA DYREKTORA WYDZIAŁU
 Infrastruktury



Oświadczam, że treść mapy stanowiąca podkład załącznika graficznego, jest zgodna z treścią aktualnej mapy zasadniczej lub w przypadku jej braku aktualnej mapy ewidencyjnej pozyskanej z Państwowego Zasobu Geodezyjnego i Kartograficznego
 • Licencja nr: GKVII.4030.2.1475.2021_0219_CL1 (powiat świdnicki)

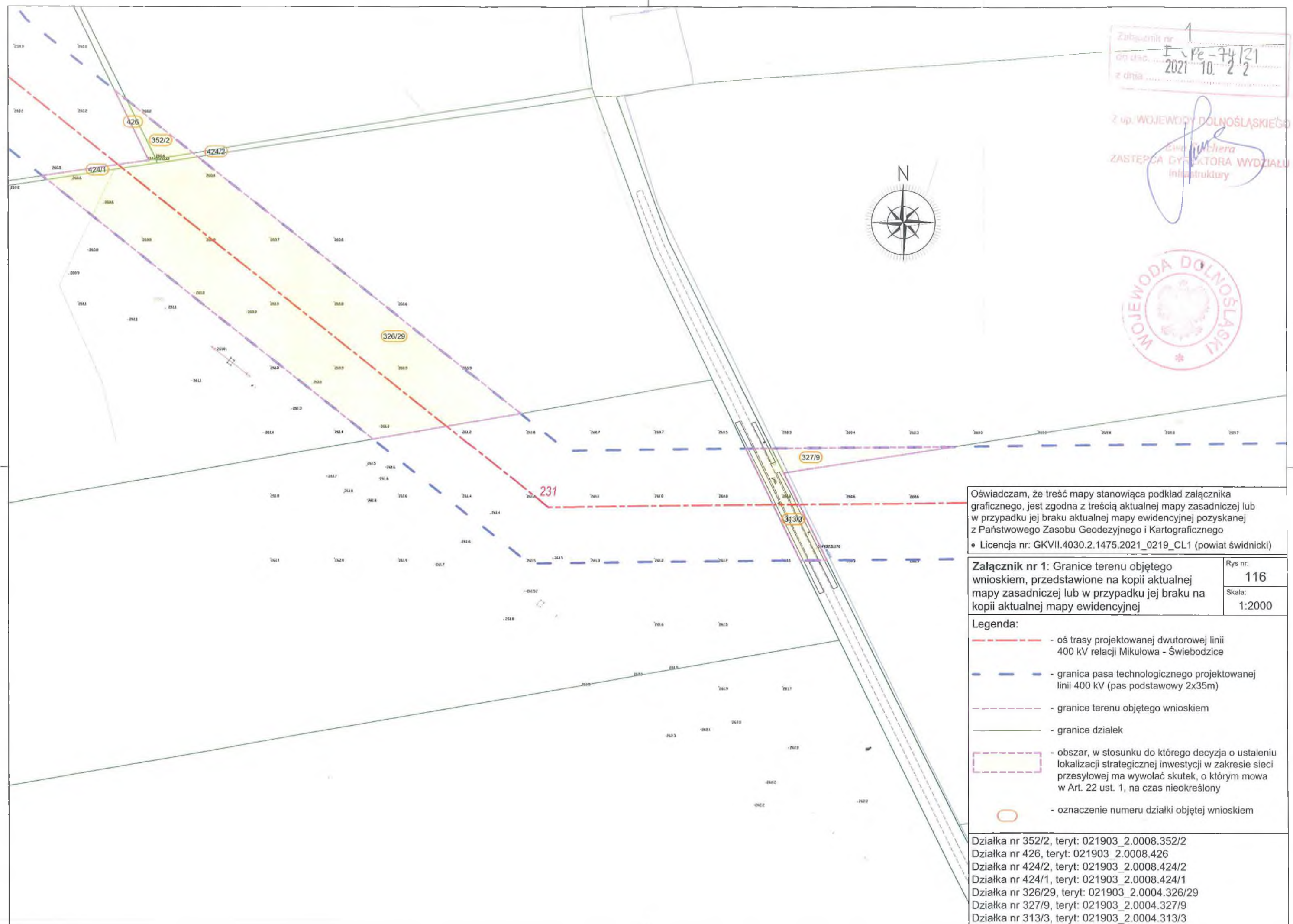
Załącznik nr 1: Granice terenu objętego wnioskiem, przedstawione na kopii aktualnej mapy zasadniczej lub w przypadku jej braku na kopii aktualnej mapy ewidencyjnej	Rys nr: 115
	Skala: 1:2000

- Legenda:**
- oś trasy projektowanej dwutorowej linii 400 kV relacji Mikulowa - Świebodzice
 - granica pasa technologicznego projektowanej linii 400 kV (pas podstawowy 2x35m)
 - granice terenu objętego wnioskiem
 - granice działek
 - obszar, w stosunku do którego decyzja o ustaleniu lokalizacji strategicznej inwestycji w zakresie sieci przesyłowej ma wywołać skutek, o którym mowa w Art. 22 ust. 1, na czas nieokreślony
 - oznaczenie numeru działki objętej wnioskiem

Działka nr 372/1, teryt: 021903_2.0008.372/1
 Działka nr 419, teryt: 021903_2.0008.419
 Działka nr 373, teryt: 021903_2.0008.373
 Działka nr 423/1, teryt: 021903_2.0008.423/1
 Działka nr 425, teryt: 021903_2.0008.425
 Działka nr 354, teryt: 021903_2.0008.354

Załącznik nr 1
 do dec. I/Pe-74/21
 z dnia 2021.10.22

Z up. WOJEWODY DOLNOŚLĄSKIEGO
 Ewa Kuchera
 ZASTĘPCA DYREKTORA WYDZIAŁU
 Infrastruktury

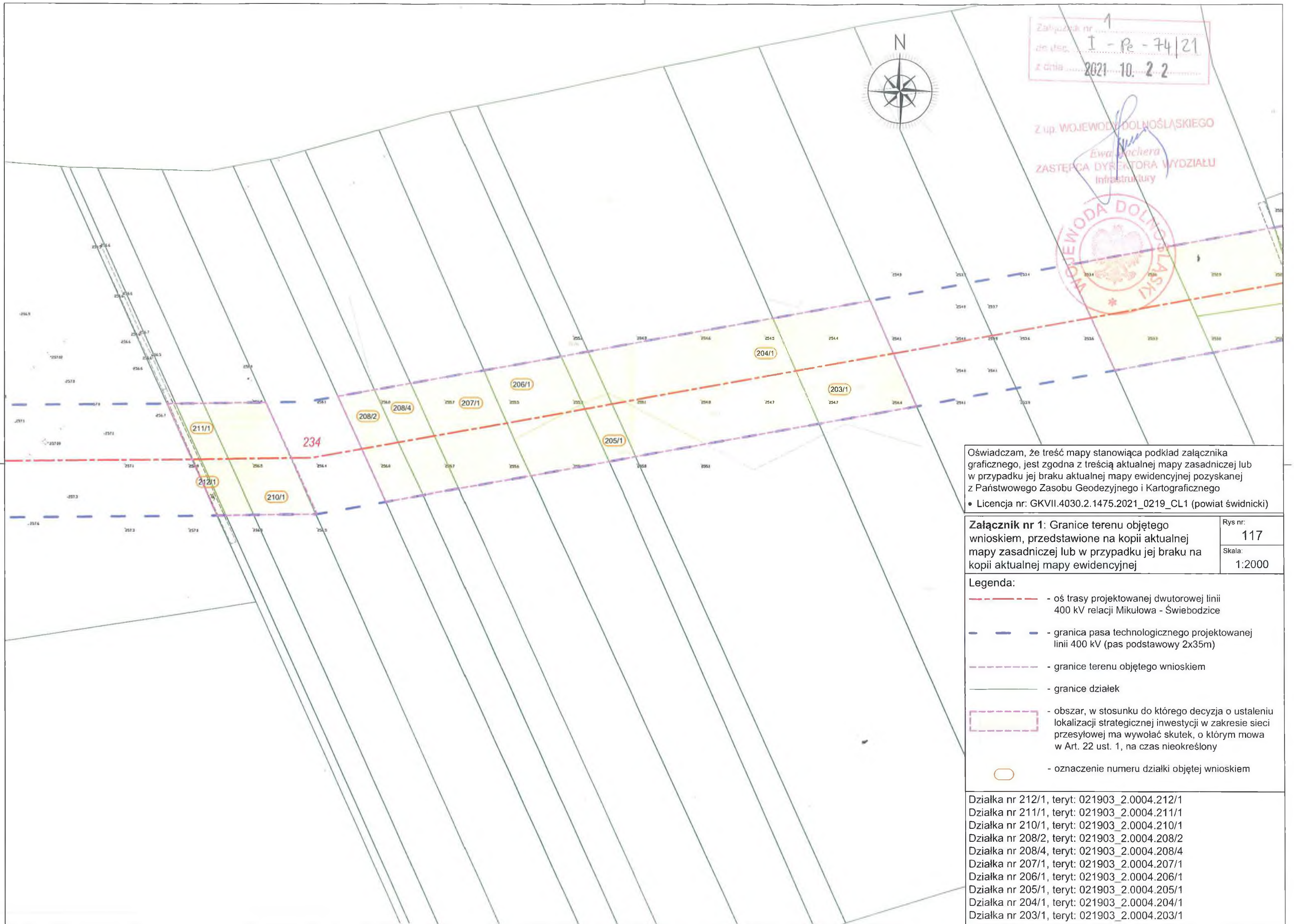


Oświadczam, że treść mapy stanowiąca podkład załącznika graficznego, jest zgodna z treścią aktualnej mapy zasadniczej lub w przypadku jej braku aktualnej mapy ewidencyjnej pozyskanej z Państwowego Zasobu Geodezyjnego i Kartograficznego
 • Licencja nr: GKVII.4030.2.1475.2021_0219_CL1 (powiat świdnicki)

Załącznik nr 1: Granice terenu objętego wnioskiem, przedstawione na kopii aktualnej mapy zasadniczej lub w przypadku jej braku na kopii aktualnej mapy ewidencyjnej	Rys nr: 116
	Skala: 1:2000

- Legenda:**
- - - - oś trasy projektowanej dwutorowej linii 400 kV relacji Mikulowa - Świebodzice
 - - - - granica pasa technologicznego projektowanej linii 400 kV (pas podstawowy 2x35m)
 - - - - granice terenu objętego wnioskiem
 - - - - granice działek
 - obszar, w stosunku do którego decyzja o ustaleniu lokalizacji strategicznej inwestycji w zakresie sieci przesyłowej ma wywołać skutek, o którym mowa w Art. 22 ust. 1, na czas nieokreślony
 - oznaczenie numeru działki objętej wnioskiem

Działka nr 352/2, teryt: 021903_2.0008.352/2
 Działka nr 426, teryt: 021903_2.0008.426
 Działka nr 424/2, teryt: 021903_2.0008.424/2
 Działka nr 424/1, teryt: 021903_2.0008.424/1
 Działka nr 326/29, teryt: 021903_2.0004.326/29
 Działka nr 327/9, teryt: 021903_2.0004.327/9
 Działka nr 313/3, teryt: 021903_2.0004.313/3



Załącznik nr 1
 do (dec. I - Pz - 74/21
 z dnia 2021.10.22

Z up. WOJEWODY DOLNOŚLĄSKIEGO
Ewa Kochera
 ZASTĘPCA DYREKTORA WYDZIAŁU
 Infrastruktury

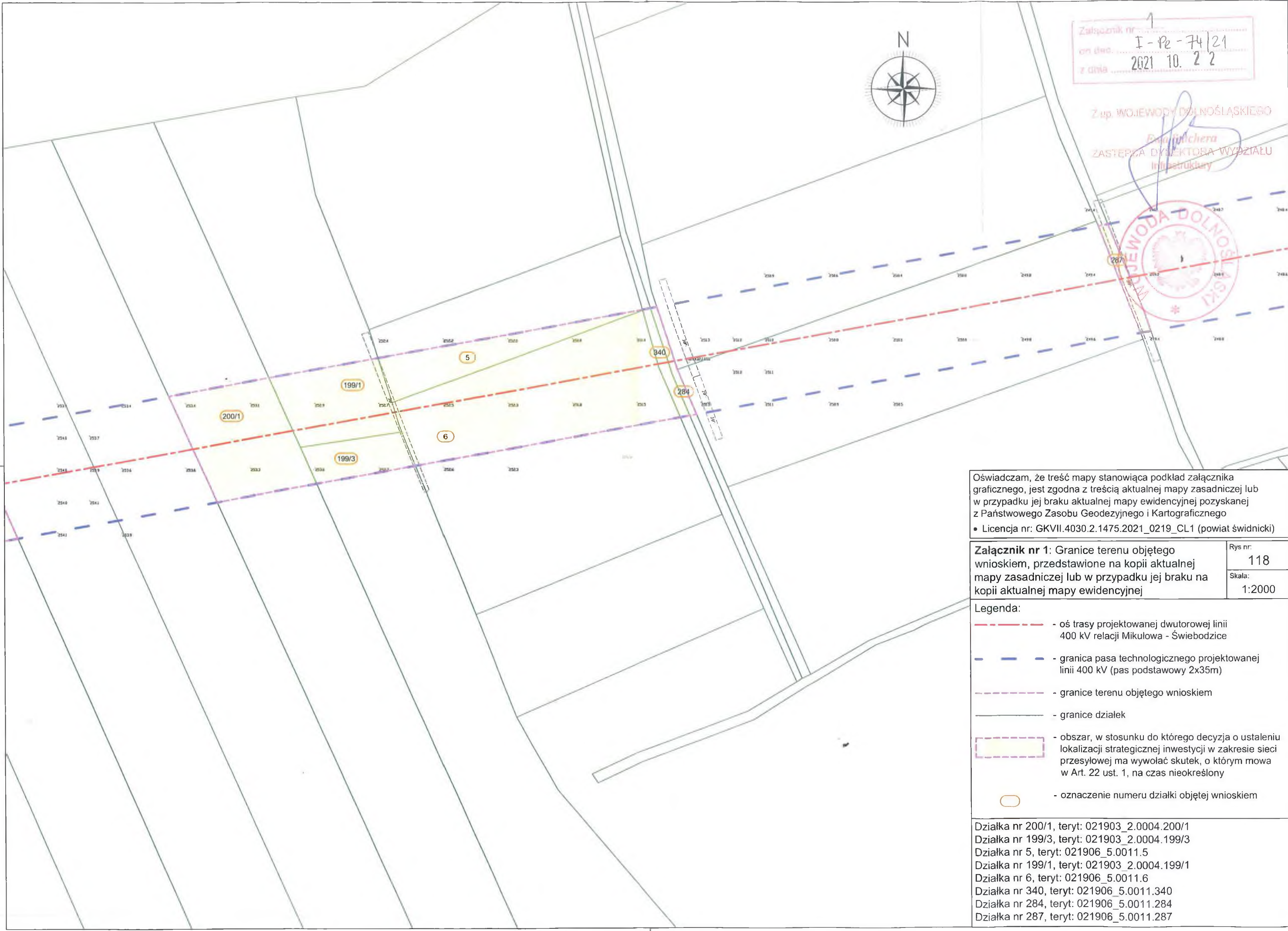


Oświadczam, że treść mapy stanowiąca podkład załącznika graficznego, jest zgodna z treścią aktualnej mapy zasadniczej lub w przypadku jej braku aktualnej mapy ewidencyjnej pozyskanej z Państwowego Zasobu Geodezyjnego i Kartograficznego
 • Licencja nr: GKVII.4030.2.1475.2021_0219_CL1 (powiat świdnicki)

Załącznik nr 1: Granice terenu objętego wnioskiem, przedstawione na kopii aktualnej mapy zasadniczej lub w przypadku jej braku na kopii aktualnej mapy ewidencyjnej	Rys nr: 117
	Skala: 1:2000

- Legenda:**
- - oś trasy projektowanej dwutorowej linii 400 kV relacji Mikułowa - Świebodzice
 - - granica pasa technologicznego projektowanej linii 400 kV (pas podstawowy 2x35m)
 - - granice terenu objętego wnioskiem
 - - granice działek
 - obszar, w stosunku do którego decyzja o ustaleniu lokalizacji strategicznej inwestycji w zakresie sieci przesyłowej ma wywołać skutek, o którym mowa w Art. 22 ust. 1, na czas nieokreślony
 - oznaczenie numeru działki objętej wnioskiem

- Działka nr 212/1, teryt: 021903_2.0004.212/1
- Działka nr 211/1, teryt: 021903_2.0004.211/1
- Działka nr 210/1, teryt: 021903_2.0004.210/1
- Działka nr 208/2, teryt: 021903_2.0004.208/2
- Działka nr 208/4, teryt: 021903_2.0004.208/4
- Działka nr 207/1, teryt: 021903_2.0004.207/1
- Działka nr 206/1, teryt: 021903_2.0004.206/1
- Działka nr 205/1, teryt: 021903_2.0004.205/1
- Działka nr 204/1, teryt: 021903_2.0004.204/1
- Działka nr 203/1, teryt: 021903_2.0004.203/1



Załącznik nr 1
 on dec. I-Pe-74/21
 z dnia 2021.10.22

Z up. WOJEWODY DOLNOŚLĄSKIEGO
Bożena Juchera
 ZASTĘPCA DYREKTORA WYDZIAŁU
 Infrastruktury



Oświadczam, że treść mapy stanowiąca podkład załącznika graficznego, jest zgodna z treścią aktualnej mapy zasadniczej lub w przypadku jej braku aktualnej mapy ewidencyjnej pozyskanej z Państwowego Zasobu Geodezyjnego i Kartograficznego
 • Licencja nr: GKVII.4030.2.1475.2021_0219_CL1 (powiat świdnicki)

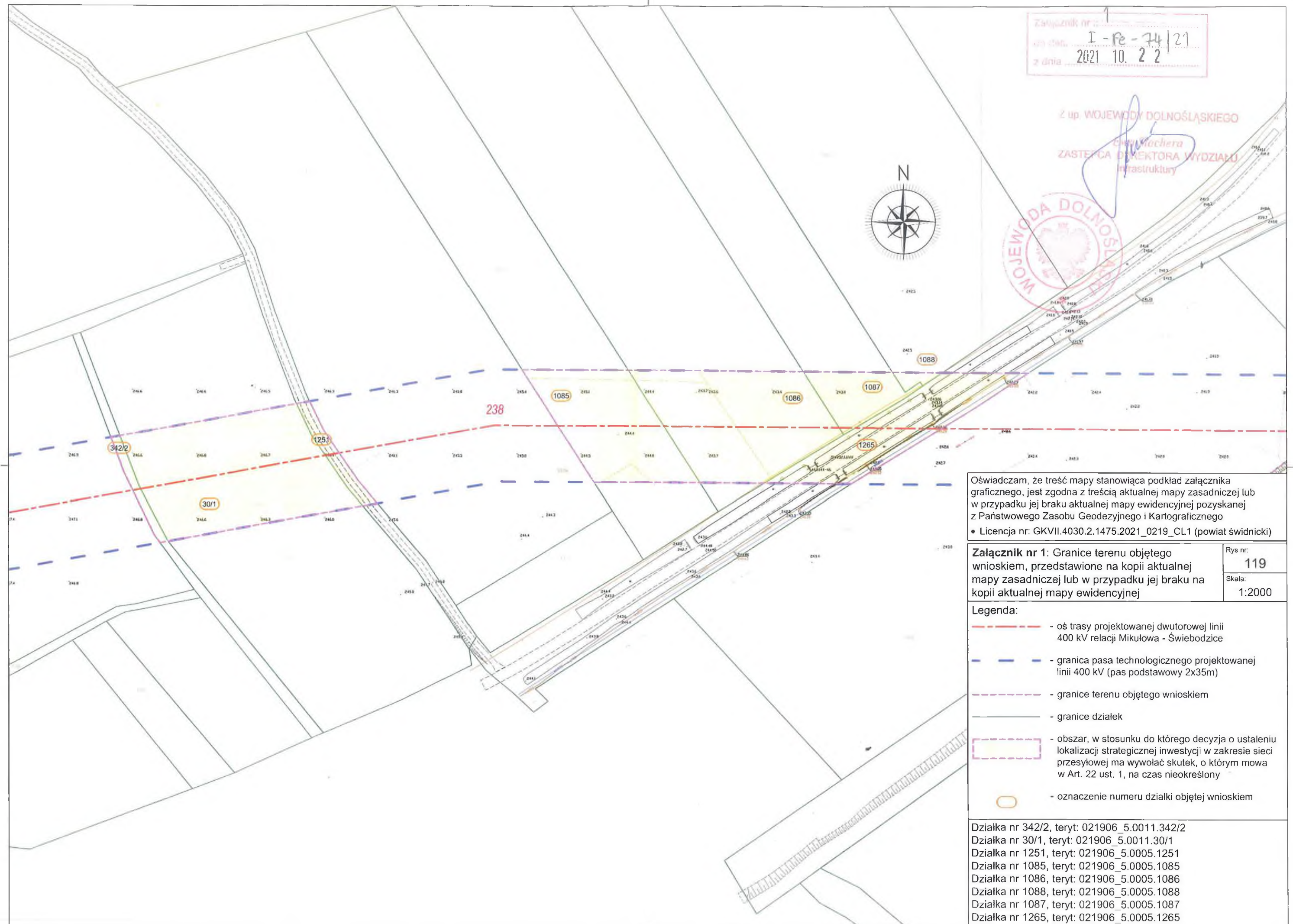
Załącznik nr 1: Granice terenu objętego wnioskiem, przedstawione na kopii aktualnej mapy zasadniczej lub w przypadku jej braku na kopii aktualnej mapy ewidencyjnej	Rys nr: 118
	Skala: 1:2000

- Legenda:
- oś trasy projektowanej dwutorowej linii 400 kV relacji Mikulowa - Świebodzice
 - granica pasa technologicznego projektowanej linii 400 kV (pas podstawowy 2x35m)
 - granice terenu objętego wnioskiem
 - granice działek
 - obszar, w stosunku do którego decyzja o ustaleniu lokalizacji strategicznej inwestycji w zakresie sieci przesyłowej ma wywołać skutek, o którym mowa w Art. 22 ust. 1, na czas nieokreślony
 - oznaczenie numeru działki objętej wnioskiem

Działka nr 200/1, teryt: 021903_2.0004.200/1
 Działka nr 199/3, teryt: 021903_2.0004.199/3
 Działka nr 5, teryt: 021906_5.0011.5
 Działka nr 199/1, teryt: 021903_2.0004.199/1
 Działka nr 6, teryt: 021906_5.0011.6
 Działka nr 340, teryt: 021906_5.0011.340
 Działka nr 284, teryt: 021906_5.0011.284
 Działka nr 287, teryt: 021906_5.0011.287

Załącznik nr 1
 do uch. I - Fe - 74 / 21
 z dnia 2021 10. 22

Z up. WOJEWODY DOLNOŚLĄSKIEGO
Elżbieta Machera
 ZASTĘPCA DIREKTORA WYDZIAŁU
 Infrastruktury

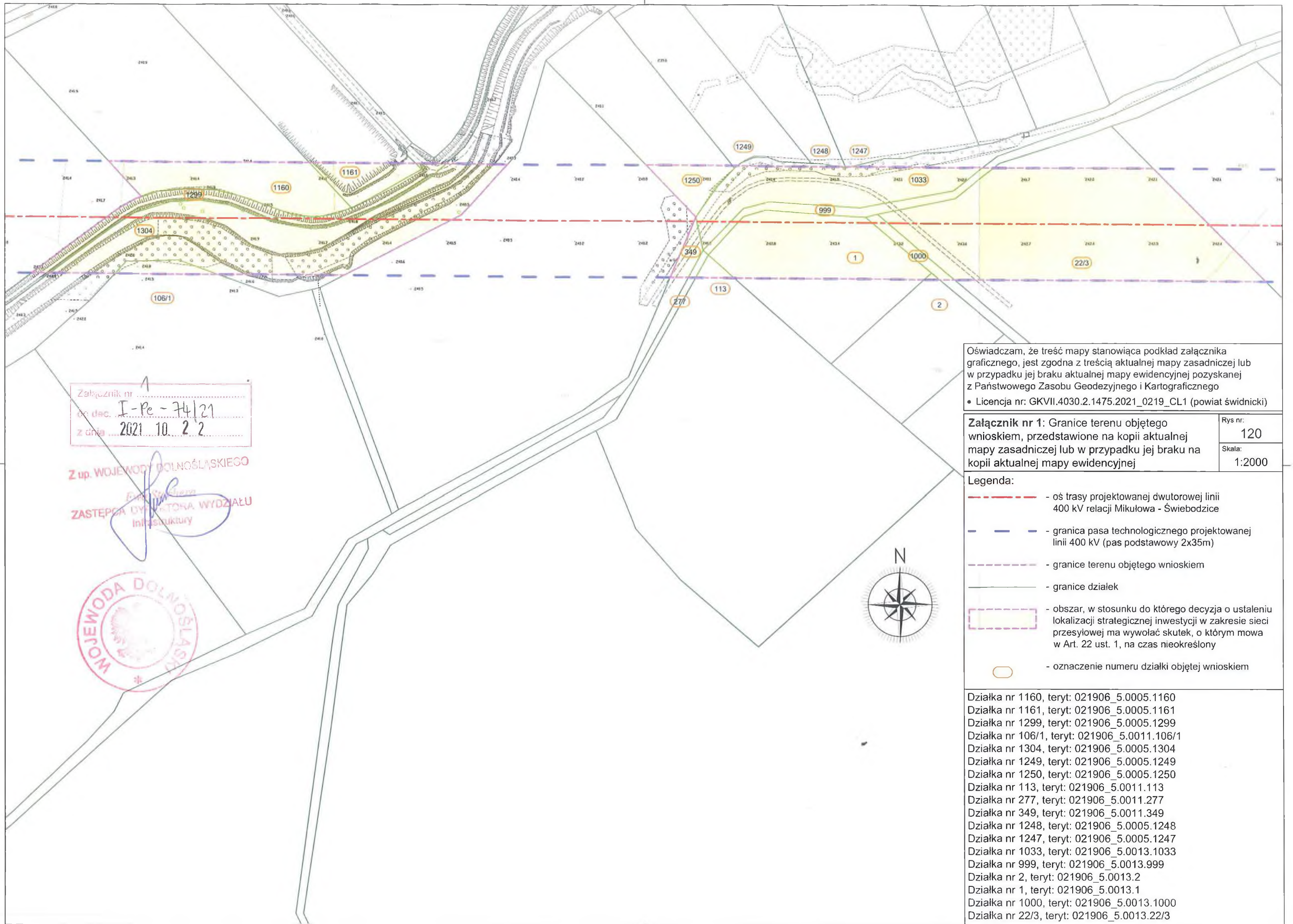


Oświadczam, że treść mapy stanowiąca podkład załącznika graficznego, jest zgodna z treścią aktualnej mapy zasadniczej lub w przypadku jej braku aktualnej mapy ewidencyjnej pozyskanej z Państwowego Zasobu Geodezyjnego i Kartograficznego
 • Licencja nr: GKVII.4030.2.1475.2021_0219_CL1 (powiat świdnicki)

Załącznik nr 1: Granice terenu objętego wnioskiem, przedstawione na kopii aktualnej mapy zasadniczej lub w przypadku jej braku na kopii aktualnej mapy ewidencyjnej	Rys nr: 119
	Skala: 1:2000

- Legenda:**
- oś trasy projektowanej dwutorowej linii 400 kV relacji Mikulowa - Świebodzice
 - granica pasa technologicznego projektowanej linii 400 kV (pas podstawowy 2x35m)
 - granice terenu objętego wnioskiem
 - granice działek
 - obszar, w stosunku do którego decyzja o ustaleniu lokalizacji strategicznej inwestycji w zakresie sieci przesyłowej ma wywołać skutek, o którym mowa w Art. 22 ust. 1, na czas nieokreślony
 - oznaczenie numeru działki objętej wnioskiem

Działka nr 342/2, teryt: 021906_5.0011.342/2
 Działka nr 30/1, teryt: 021906_5.0011.30/1
 Działka nr 1251, teryt: 021906_5.0005.1251
 Działka nr 1085, teryt: 021906_5.0005.1085
 Działka nr 1086, teryt: 021906_5.0005.1086
 Działka nr 1088, teryt: 021906_5.0005.1088
 Działka nr 1087, teryt: 021906_5.0005.1087
 Działka nr 1265, teryt: 021906_5.0005.1265



Załącznik nr 1
 do dec. I-Pe-74/21
 z dnia 2021.10.22

Z up. WOJEWODY DOLNOŚLĄSKIEGO
[Signature]
 ZASTĘPCA DYREKTORA WYDZIAŁU
 Infrastruktury

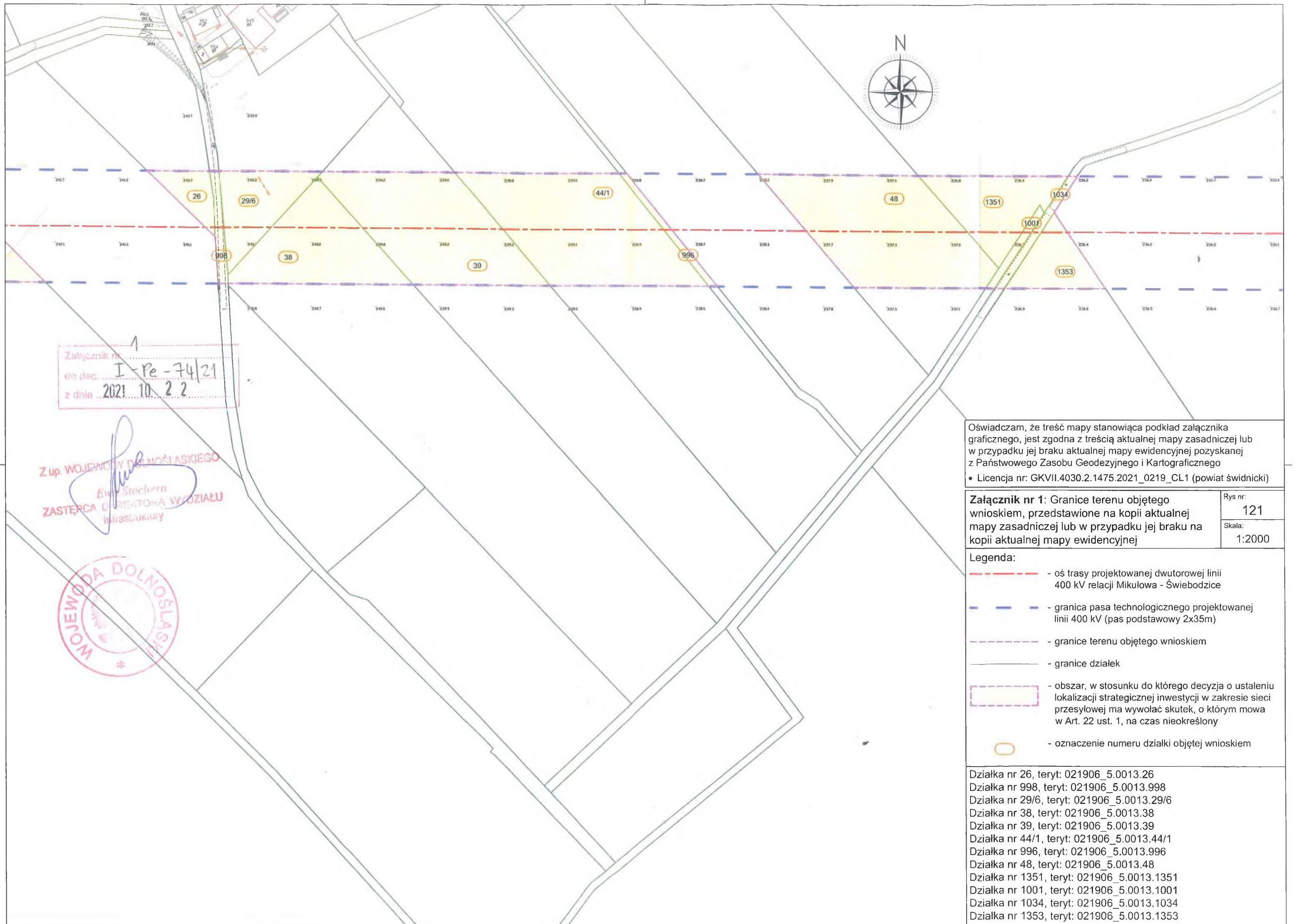


Oświadczam, że treść mapy stanowiąca podkład załącznika graficznego, jest zgodna z treścią aktualnej mapy zasadniczej lub w przypadku jej braku aktualnej mapy ewidencyjnej pozyskanej z Państwowego Zasobu Geodezyjnego i Kartograficznego
 • Licencja nr: GKVII.4030.2.1475.2021_0219_CL1 (powiat świdnicki)

Załącznik nr 1: Granice terenu objętego wnioskiem, przedstawione na kopii aktualnej mapy zasadniczej lub w przypadku jej braku na kopii aktualnej mapy ewidencyjnej	Rys nr: 120
	Skala: 1:2000

- Legenda:**
- - oś trasy projektowanej dwutorowej linii 400 kV relacji Mikułowa - Świebodzice
 - - granica pasa technologicznego projektowanej linii 400 kV (pas podstawowy 2x35m)
 - - granice terenu objętego wnioskiem
 - - granice działek
 - obszar, w stosunku do którego decyzja o ustaleniu lokalizacji strategicznej inwestycji w zakresie sieci przesyłowej ma wywołać skutek, o którym mowa w Art. 22 ust. 1, na czas nieokreślony
 - oznaczenie numeru działki objętej wnioskiem

- Działka nr 1160, teryt: 021906_5.0005.1160
- Działka nr 1161, teryt: 021906_5.0005.1161
- Działka nr 1299, teryt: 021906_5.0005.1299
- Działka nr 106/1, teryt: 021906_5.0011.106/1
- Działka nr 1304, teryt: 021906_5.0005.1304
- Działka nr 1249, teryt: 021906_5.0005.1249
- Działka nr 1250, teryt: 021906_5.0005.1250
- Działka nr 113, teryt: 021906_5.0011.113
- Działka nr 277, teryt: 021906_5.0011.277
- Działka nr 349, teryt: 021906_5.0011.349
- Działka nr 1248, teryt: 021906_5.0005.1248
- Działka nr 1247, teryt: 021906_5.0005.1247
- Działka nr 1033, teryt: 021906_5.0013.1033
- Działka nr 999, teryt: 021906_5.0013.999
- Działka nr 2, teryt: 021906_5.0013.2
- Działka nr 1, teryt: 021906_5.0013.1
- Działka nr 1000, teryt: 021906_5.0013.1000
- Działka nr 22/3, teryt: 021906_5.0013.22/3



Załącznik nr 1
 do dec. I-Pr-74/21
 z dnia 2021.10.22

Z up. WOJEWODY DOLNOŚLĄSKIEGO
Ewa Steclera
 ZASTĘPCA DYREKTORA WOZDZIAŁU
 Infrastruktury

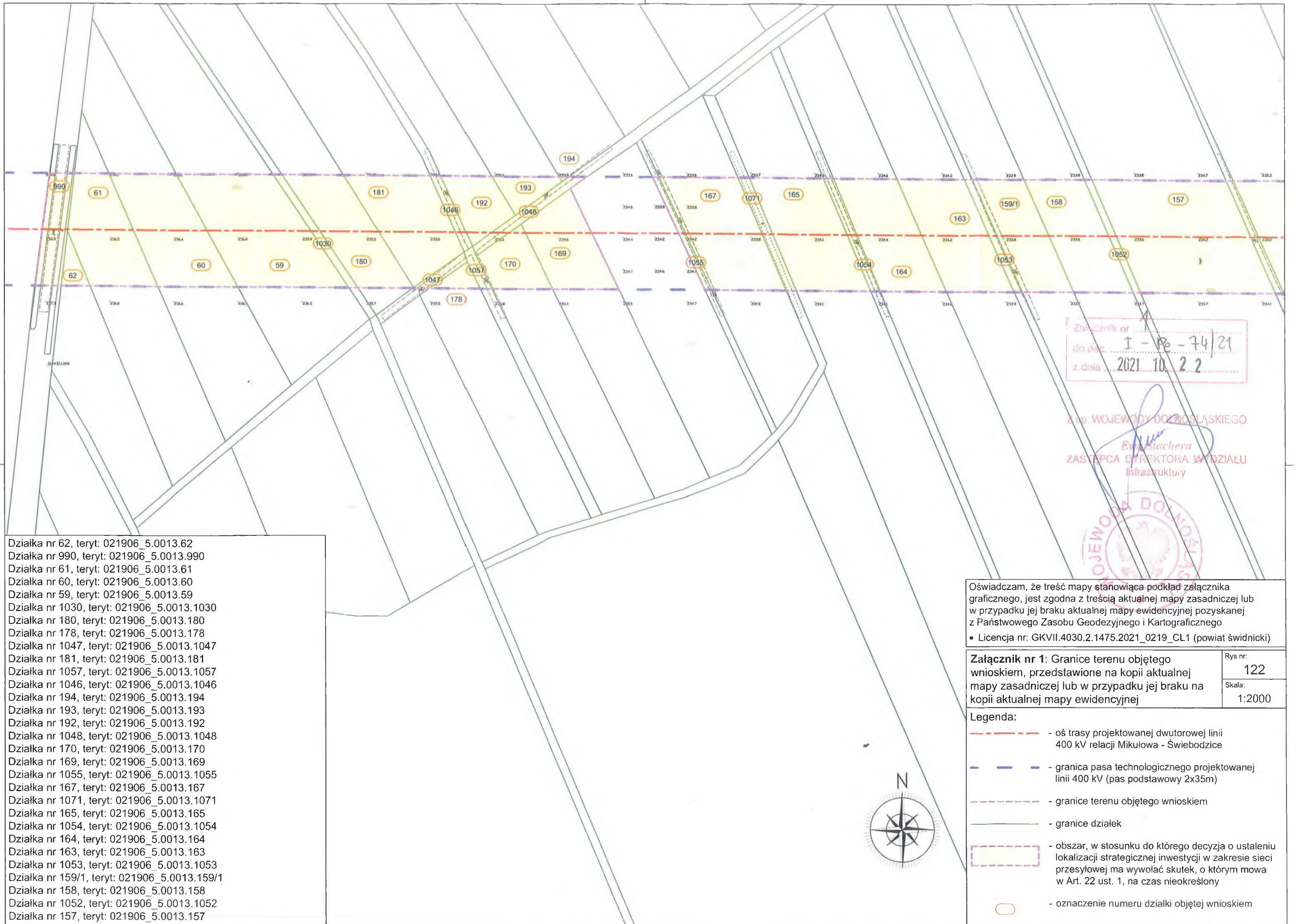


Oświadczam, że treść mapy stanowiąca podkład załącznika graficznego, jest zgodna z treścią aktualnej mapy zasadniczej lub w przypadku jej braku aktualnej mapy ewidencyjnej pozyskanej z Państwowego Zasobu Geodezyjnego i Kartograficznego
 • Licencja nr: GKVII.4030.2.1475.2021_0219_CL1 (powiat świdnicki)

Załącznik nr 1: Granice terenu objętego wnioskiem, przedstawione na kopii aktualnej mapy zasadniczej lub w przypadku jej braku na kopii aktualnej mapy ewidencyjnej	Rys nr: 121
	Skala: 1:2000

- Legenda:**
- - - - oś trasy projektowanej dwutorowej linii 400 kV relacji Mikułowa - Świebodzice
 - - - - granica pasa technologicznego projektowanej linii 400 kV (pas podstawowy 2x35m)
 - - - - granice terenu objętego wnioskiem
 - - granice działek
 - obszar, w stosunku do którego decyzja o ustaleniu lokalizacji strategicznej inwestycji w zakresie sieci przesyłowej ma wywołać skutek, o którym mowa w Art. 22 ust. 1, na czas nieokreślony
 - oznaczenie numeru działki objętej wnioskiem

- Działka nr 26, teryt: 021906_5.0013.26
- Działka nr 998, teryt: 021906_5.0013.998
- Działka nr 29/6, teryt: 021906_5.0013.29/6
- Działka nr 38, teryt: 021906_5.0013.38
- Działka nr 39, teryt: 021906_5.0013.39
- Działka nr 44/1, teryt: 021906_5.0013.44/1
- Działka nr 996, teryt: 021906_5.0013.996
- Działka nr 48, teryt: 021906_5.0013.48
- Działka nr 1351, teryt: 021906_5.0013.1351
- Działka nr 1001, teryt: 021906_5.0013.1001
- Działka nr 1034, teryt: 021906_5.0013.1034
- Działka nr 1353, teryt: 021906_5.0013.1353



Załącznik nr
 do dec. I - Pz - 74/21
 z dnia 2021.10.22

Zap. WOJEWODY DOLNOŚLĄSKIEGO
 Ewa Stachera
 ZASTĘPCA DYREKTORA WYDZIAŁU
 Infrastruktury



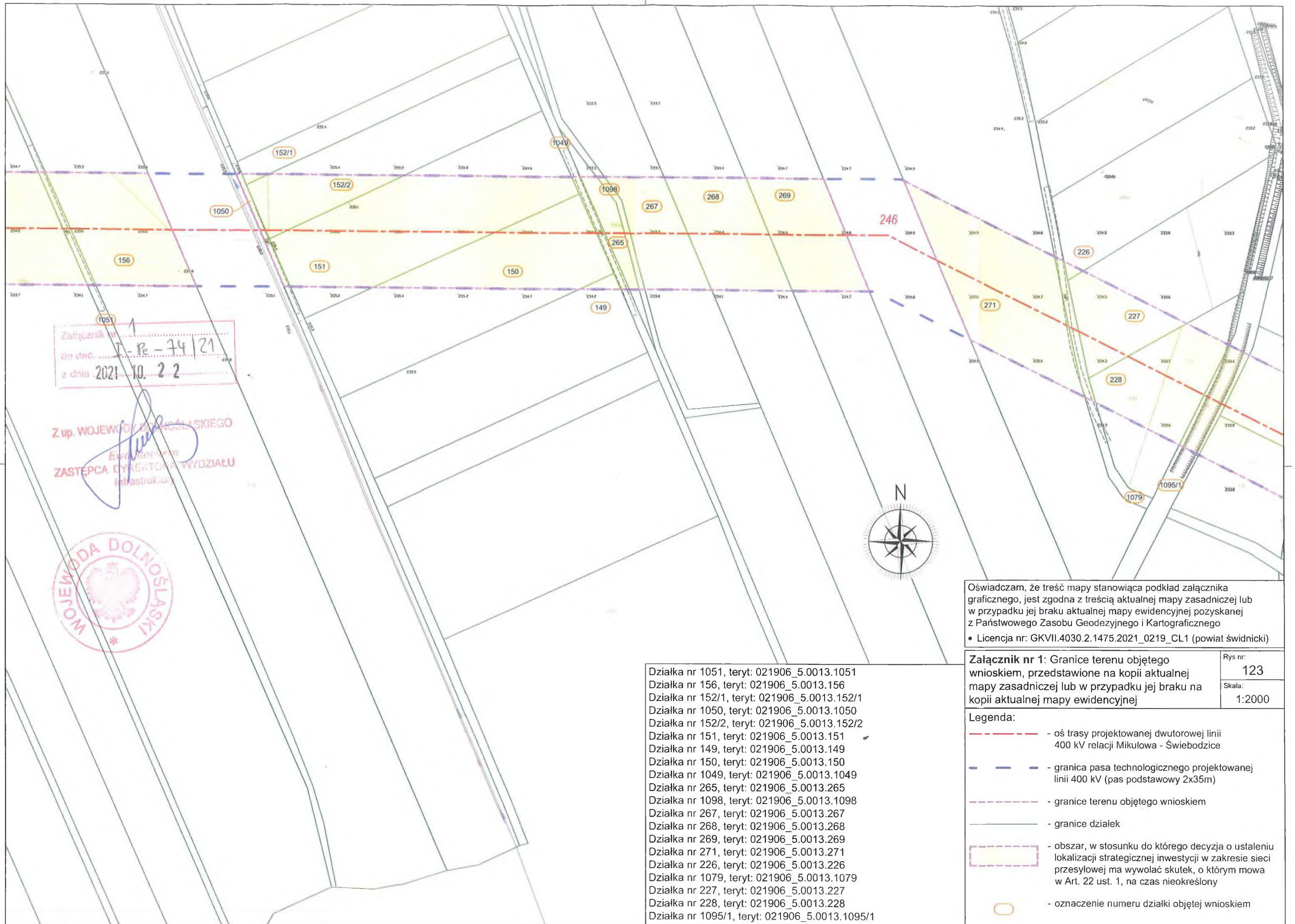
- Działka nr 62, teryt: 021906_5.0013.62
- Działka nr 990, teryt: 021906_5.0013.990
- Działka nr 61, teryt: 021906_5.0013.61
- Działka nr 60, teryt: 021906_5.0013.60
- Działka nr 59, teryt: 021906_5.0013.59
- Działka nr 1030, teryt: 021906_5.0013.1030
- Działka nr 180, teryt: 021906_5.0013.180
- Działka nr 178, teryt: 021906_5.0013.178
- Działka nr 1047, teryt: 021906_5.0013.1047
- Działka nr 181, teryt: 021906_5.0013.181
- Działka nr 1057, teryt: 021906_5.0013.1057
- Działka nr 1046, teryt: 021906_5.0013.1046
- Działka nr 194, teryt: 021906_5.0013.194
- Działka nr 193, teryt: 021906_5.0013.193
- Działka nr 192, teryt: 021906_5.0013.192
- Działka nr 1048, teryt: 021906_5.0013.1048
- Działka nr 170, teryt: 021906_5.0013.170
- Działka nr 169, teryt: 021906_5.0013.169
- Działka nr 1055, teryt: 021906_5.0013.1055
- Działka nr 167, teryt: 021906_5.0013.167
- Działka nr 1071, teryt: 021906_5.0013.1071
- Działka nr 165, teryt: 021906_5.0013.165
- Działka nr 1054, teryt: 021906_5.0013.1054
- Działka nr 164, teryt: 021906_5.0013.164
- Działka nr 163, teryt: 021906_5.0013.163
- Działka nr 1053, teryt: 021906_5.0013.1053
- Działka nr 159/1, teryt: 021906_5.0013.159/1
- Działka nr 158, teryt: 021906_5.0013.158
- Działka nr 1052, teryt: 021906_5.0013.1052
- Działka nr 157, teryt: 021906_5.0013.157

Oświadczam, że treść mapy stanowiąca podkład załącznika graficznego, jest zgodna z treścią aktualnej mapy zasadniczej lub w przypadku jej braku aktualnej mapy ewidencyjnej pozyskanej z Państwowego Zasobu Geodezyjnego i Kartograficznego

• Licencja nr: GKVII.4030.2.1475.2021_0219_CL1 (powiat świdnicki)

Załącznik nr 1: Granice terenu objętego wnioskiem, przedstawione na kopii aktualnej mapy zasadniczej lub w przypadku jej braku na kopii aktualnej mapy ewidencyjnej	Rys nr: 122
	Skala: 1:2000

- Legenda:**
- - - - - - oś trasy projektowanej dwutorowej linii 400 kV relacji Mikułowa - Świebodzice
 - - - - - - granica pasa technologicznego projektowanej linii 400 kV (pas podstawowy 2x35m)
 - - - - - - granice terenu objętego wnioskiem
 - — — — — - granice działek
 - obszar, w stosunku do którego decyzja o ustaleniu lokalizacji strategicznej inwestycji w zakresie sieci przesyłowej ma wywołać skutek, o którym mowa w Art. 22 ust. 1, na czas nieokreślony
 - oznaczenie numeru działki objętej wnioskiem



Załącznik nr 1
do dec. I-R-74/21
z dnia 2021.10.22

Z up. WOJEWODY DOLNOŚLĄSKIEGO
Ewa Marciniak
ZASTĘPCA DYREKTORA WYDZIAŁU
Infrastruktury



- Działka nr 1051, teryt: 021906_5.0013.1051
- Działka nr 156, teryt: 021906_5.0013.156
- Działka nr 152/1, teryt: 021906_5.0013.152/1
- Działka nr 1050, teryt: 021906_5.0013.1050
- Działka nr 152/2, teryt: 021906_5.0013.152/2
- Działka nr 151, teryt: 021906_5.0013.151
- Działka nr 149, teryt: 021906_5.0013.149
- Działka nr 150, teryt: 021906_5.0013.150
- Działka nr 1049, teryt: 021906_5.0013.1049
- Działka nr 265, teryt: 021906_5.0013.265
- Działka nr 1098, teryt: 021906_5.0013.1098
- Działka nr 267, teryt: 021906_5.0013.267
- Działka nr 268, teryt: 021906_5.0013.268
- Działka nr 269, teryt: 021906_5.0013.269
- Działka nr 271, teryt: 021906_5.0013.271
- Działka nr 226, teryt: 021906_5.0013.226
- Działka nr 1079, teryt: 021906_5.0013.1079
- Działka nr 227, teryt: 021906_5.0013.227
- Działka nr 228, teryt: 021906_5.0013.228
- Działka nr 1095/1, teryt: 021906_5.0013.1095/1

Oświadczam, że treść mapy stanowiąca podkład załącznika graficznego, jest zgodna z treścią aktualnej mapy zasadniczej lub w przypadku jej braku aktualnej mapy ewidencyjnej pozyskanej z Państwowego Zasobu Geodezyjnego i Kartograficznego
• Licencja nr: GKVII.4030.2.1475.2021_0219_CL1 (powiat świdnicki)

Załącznik nr 1: Granice terenu objętego wnioskiem, przedstawione na kopii aktualnej mapy zasadniczej lub w przypadku jej braku na kopii aktualnej mapy ewidencyjnej
Rys nr: 123
Skala: 1:2000

- Legenda:
- oś trasy projektowanej dwutorowej linii 400 kV relacji Mikułowa - Świebodzice
 - granica pasa technologicznego projektowanej linii 400 kV (pas podstawowy 2x35m)
 - granice terenu objętego wnioskiem
 - granice działek
 - obszar, w stosunku do którego decyzja o ustaleniu lokalizacji strategicznej inwestycji w zakresie sieci przesyłowej ma wywołać skutek, o którym mowa w Art. 22 ust. 1, na czas nieokreślony
 - oznaczenie numeru działki objętej wnioskiem



Załącznik nr 1
 do uch. I-PE-74/21
 z dnia 2021.10.22



Z up. WOJEWODY DOLNOŚLĄSKIEGO
Ewa Stachera
 ZASTĘPCA DYREKTORA WYDZIAŁU
 infrastruktury

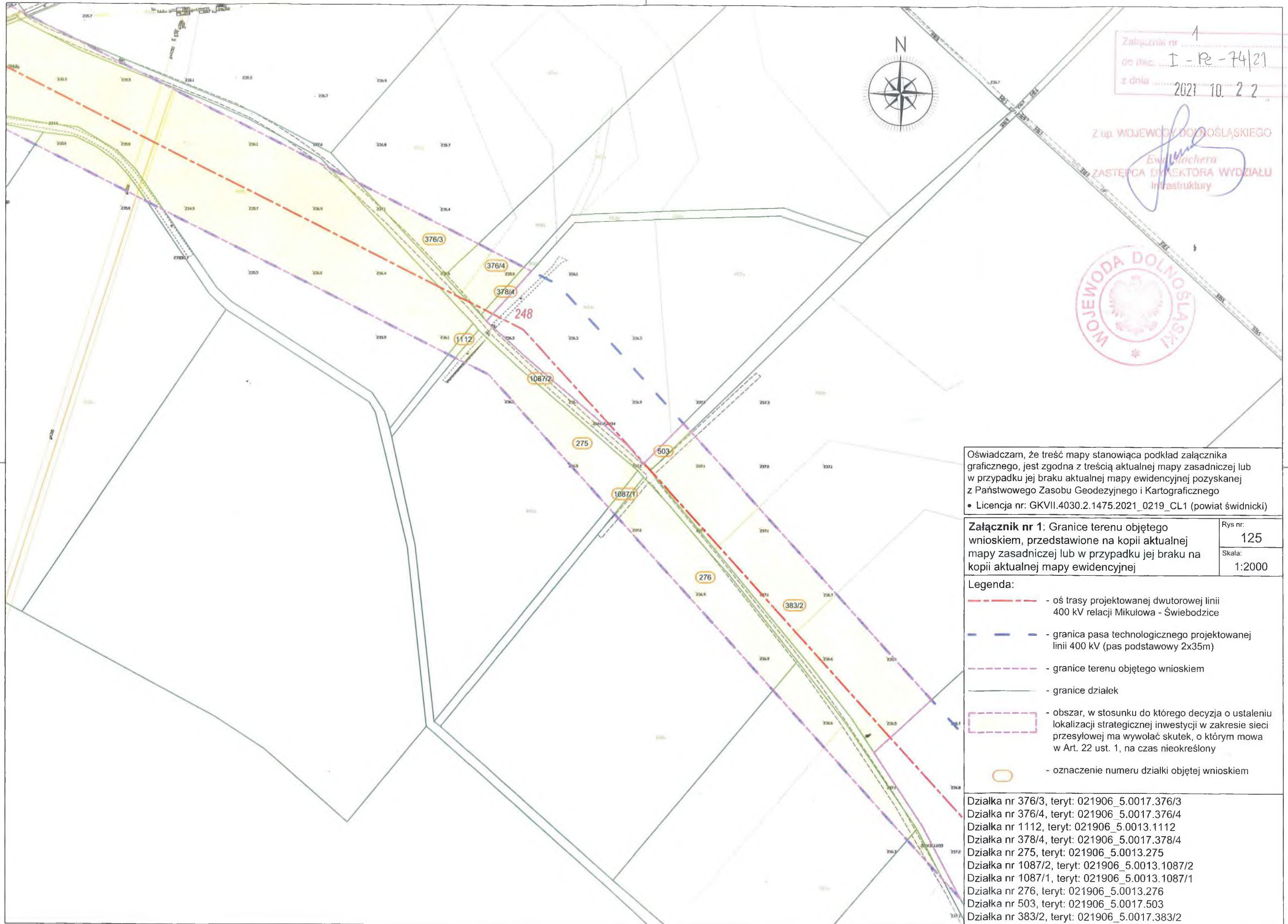


Oświadczam, że treść mapy stanowiąca podkład załącznika graficznego, jest zgodna z treścią aktualnej mapy zasadniczej lub w przypadku jej braku aktualnej mapy ewidencyjnej pozyskanej z Państwowego Zasobu Geodezyjnego i Kartograficznego
 • Licencja nr: GKVII.4030.2.1475.2021_0219_CL1 (powiat świdnicki)

Załącznik nr 1: Granice terenu objętego wnioskiem, przedstawione na kopii aktualnej mapy zasadniczej lub w przypadku jej braku na kopii aktualnej mapy ewidencyjnej	Rys nr:	124
	Skala:	1:2000

- Legenda:**
- - oś trasy projektowanej dwutorowej linii 400 kV relacji Mikulowa - Świebodzice
 - - granica pasa technologicznego projektowanej linii 400 kV (pas podstawowy 2x35m)
 - - granice terenu objętego wnioskiem
 - - granice działek
 - obszar, w stosunku do którego decyzja o ustaleniu lokalizacji strategicznej inwestycji w zakresie sieci przesyłowej ma wywołać skutek, o którym mowa w Art. 22 ust. 1, na czas nieokreślony
 - oznaczenie numeru działki objętej wnioskiem

- Działka nr 232, teryt: 021906_5.0013.232
- Działka nr 233, teryt: 021906_5.0013.233
- Działka nr 249, teryt: 021906_5.0013.249
- Działka nr 1102, teryt: 021906_5.0013.1102
- Działka nr 248, teryt: 021906_5.0013.248
- Działka nr 1085, teryt: 021906_5.0013.1085
- Działka nr 273, teryt: 021906_5.0013.273
- Działka nr 1101, teryt: 021906_5.0013.1101
- Działka nr 1086, teryt: 021906_5.0013.1086
- Działka nr 500, teryt: 021906_5.0017.500
- Działka nr 1076, teryt: 021906_5.0013.1076
- Działka nr 283/2, teryt: 021906_5.0013.283/2
- Działka nr 282, teryt: 021906_5.0013.282
- Działka nr 1111, teryt: 021906_5.0013.1111
- Działka nr 376/2, teryt: 021906_5.0017.376/2
- Działka nr 274, teryt: 021906_5.0013.274



Załącznik nr 1
 do UHC I - Pe - 74/21
 z dnia 2021.10.22

Z up. WDJEWODY DOLNOŚLĄSKIEGO
Ewa Machera
 ZASTĘPCA DYREKTORA WYDZIAŁU
 Infrastruktury



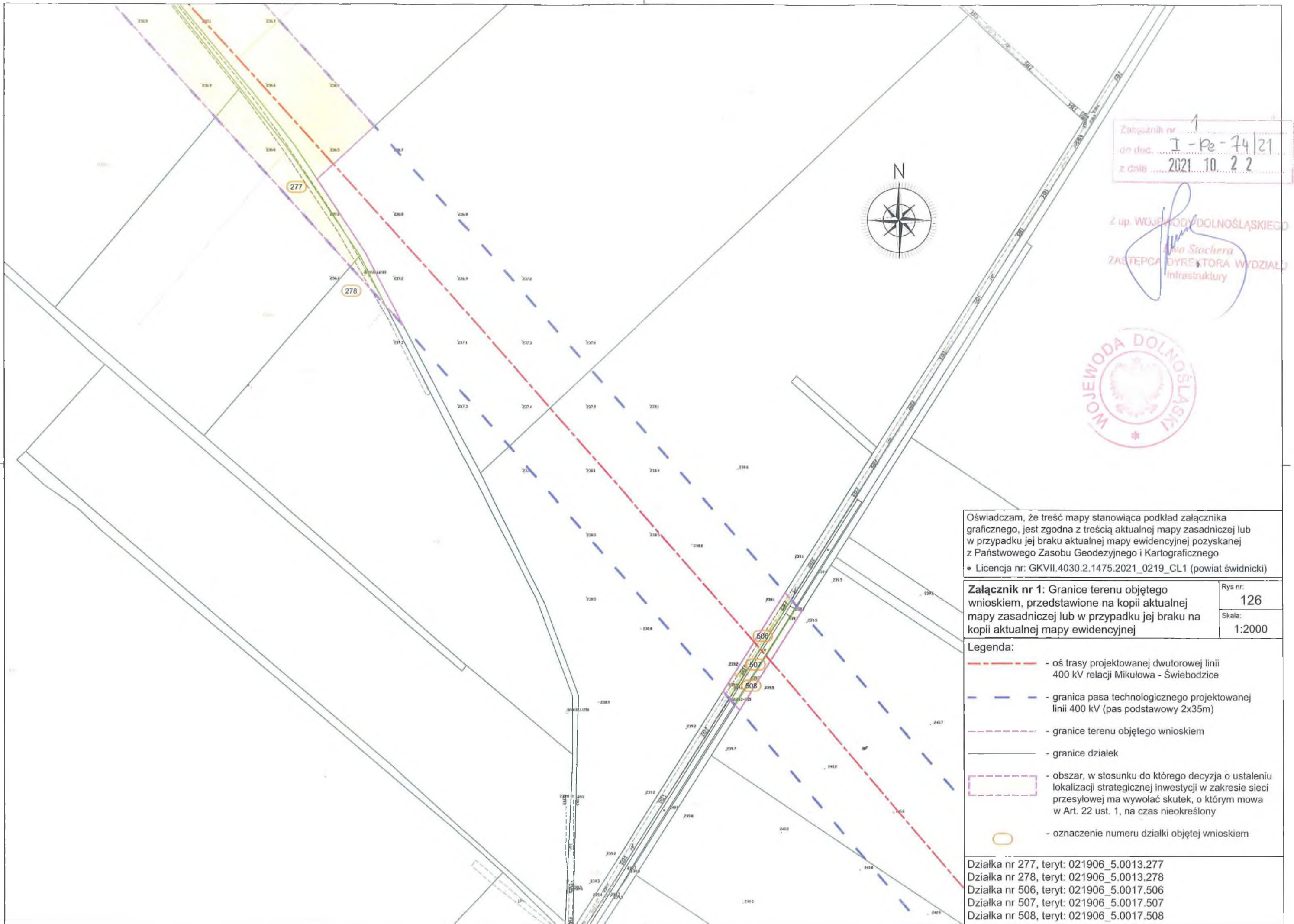
Oświadczam, że treść mapy stanowiąca podkład załącznika graficznego, jest zgodna z treścią aktualnej mapy zasadniczej lub w przypadku jej braku aktualnej mapy ewidencyjnej pozyskanej z Państwowego Zasobu Geodezyjnego i Kartograficznego
 • Licencja nr: GKVII.4030.2.1475.2021_0219_CL1 (powiat świdnicki)

Załącznik nr 1: Granice terenu objętego wnioskiem, przedstawione na kopii aktualnej mapy zasadniczej lub w przypadku jej braku na kopii aktualnej mapy ewidencyjnej

Rys nr:	125
Skala:	1:2000

- Legenda:**
- - oś trasy projektowanej dwutorowej linii 400 kV relacji Mikułowa - Świebodzice
 - - granica pasa technologicznego projektowanej linii 400 kV (pas podstawowy 2x35m)
 - - granice terenu objętego wnioskiem
 - - granice działek
 - obszar, w stosunku do którego decyzja o ustaleniu lokalizacji strategicznej inwestycji w zakresie sieci przesyłowej ma wywołać skutek, o którym mowa w Art. 22 ust. 1, na czas nieokreślony
 - oznaczenie numeru działki objętej wnioskiem

- Działka nr 376/3, teryt: 021906_5.0017.376/3
- Działka nr 376/4, teryt: 021906_5.0017.376/4
- Działka nr 1112, teryt: 021906_5.0013.1112
- Działka nr 378/4, teryt: 021906_5.0017.378/4
- Działka nr 275, teryt: 021906_5.0013.275
- Działka nr 1087/2, teryt: 021906_5.0013.1087/2
- Działka nr 1087/1, teryt: 021906_5.0013.1087/1
- Działka nr 276, teryt: 021906_5.0013.276
- Działka nr 503, teryt: 021906_5.0017.503
- Działka nr 383/2, teryt: 021906_5.0017.383/2



Załącznik nr 1
 dn. doc. I - Pe - 74/21
 z dnia 2021.10.22

Z up. WOJEWODY DOLNOŚLĄSKIEGO
Awa Stachera
 ZASTĘPCA DYREKTORA WYDZIAŁU
 Infrastruktury



Oświadczam, że treść mapy stanowiąca podkład załącznika graficznego, jest zgodna z treścią aktualnej mapy zasadniczej lub w przypadku jej braku aktualnej mapy ewidencyjnej pozyskanej z Państwowego Zasobu Geodezyjnego i Kartograficznego
 • Licencja nr: GKVII.4030.2.1475.2021_0219_CL1 (powiat świdnicki)

Załącznik nr 1: Granice terenu objętego wnioskiem, przedstawione na kopii aktualnej mapy zasadniczej lub w przypadku jej braku na kopii aktualnej mapy ewidencyjnej	Rys nr:	126
	Skala:	1:2000

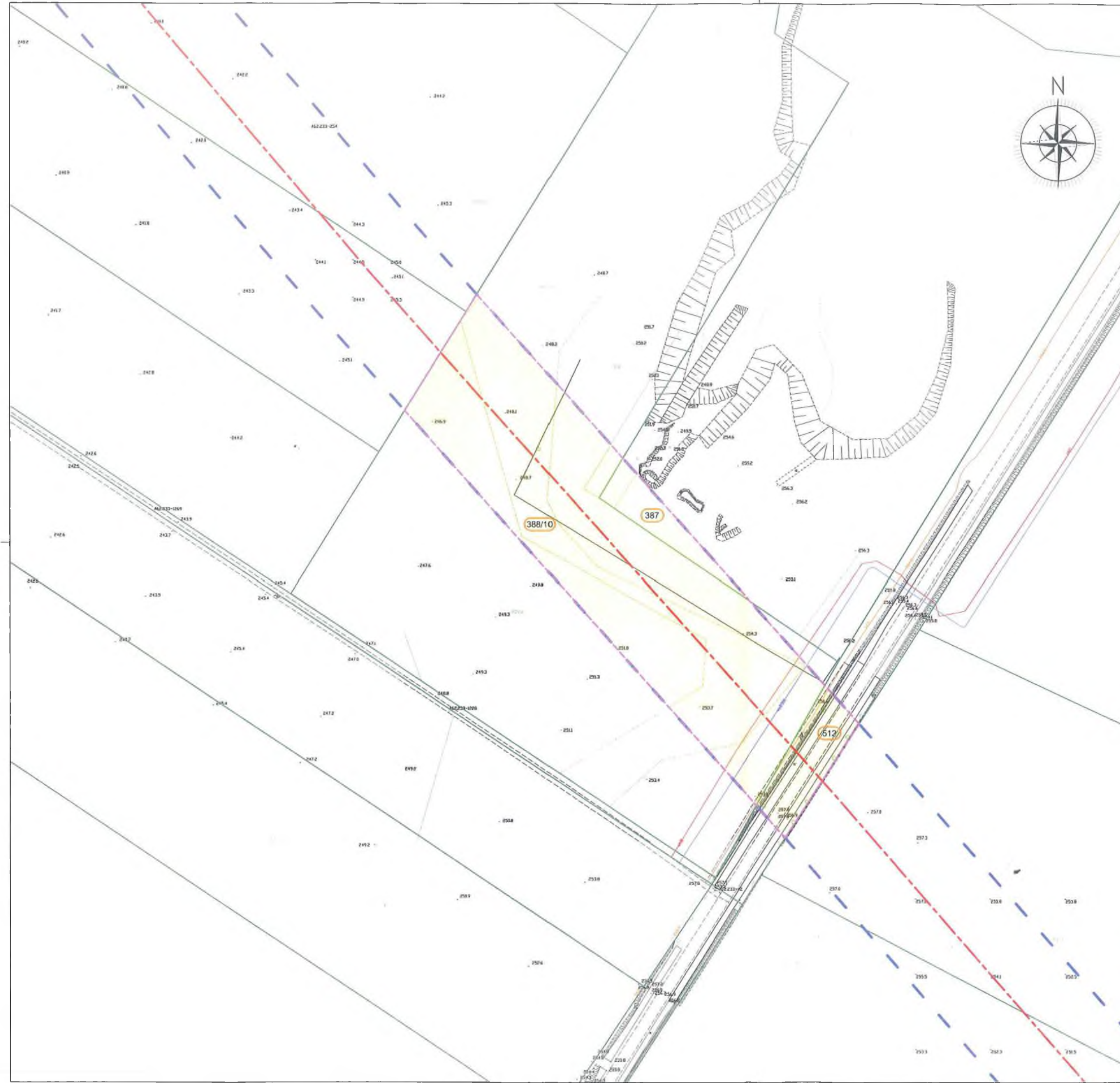
- Legenda:**
- - oś trasy projektowanej dwutorowej linii 400 kV relacji Mikulowa - Świebodzice
 - - granica pasa technologicznego projektowanej linii 400 kV (pas podstawowy 2x35m)
 - - granice terenu objętego wnioskiem
 - - granice działek
 - obszar, w stosunku do którego decyzja o ustaleniu lokalizacji strategicznej inwestycji w zakresie sieci przesyłowej ma wywołać skutek, o którym mowa w Art. 22 ust. 1, na czas nieokreślony
 - oznaczenie numeru działki objętej wnioskiem

Działka nr 277, teryt: 021906_5.0013.277
 Działka nr 278, teryt: 021906_5.0013.278
 Działka nr 506, teryt: 021906_5.0017.506
 Działka nr 507, teryt: 021906_5.0017.507
 Działka nr 508, teryt: 021906_5.0017.508

Załącznik nr 1
 do dec. I-PC-74/21
 z dnia 2021.10.22



Ewa Strachera
 ZASTĘPCA DYREKTORA WYDZIAŁU
 Infrastruktury



Oświadczam, że treść mapy stanowiąca podkład załącznika graficznego, jest zgodna z treścią aktualnej mapy zasadniczej lub w przypadku jej braku aktualnej mapy ewidencyjnej pozyskanej z Państwowego Zasobu Geodezyjnego i Kartograficznego
 • Licencja nr: GKVII.4030.2.1475.2021_0219_CL1 (powiat świdnicki)

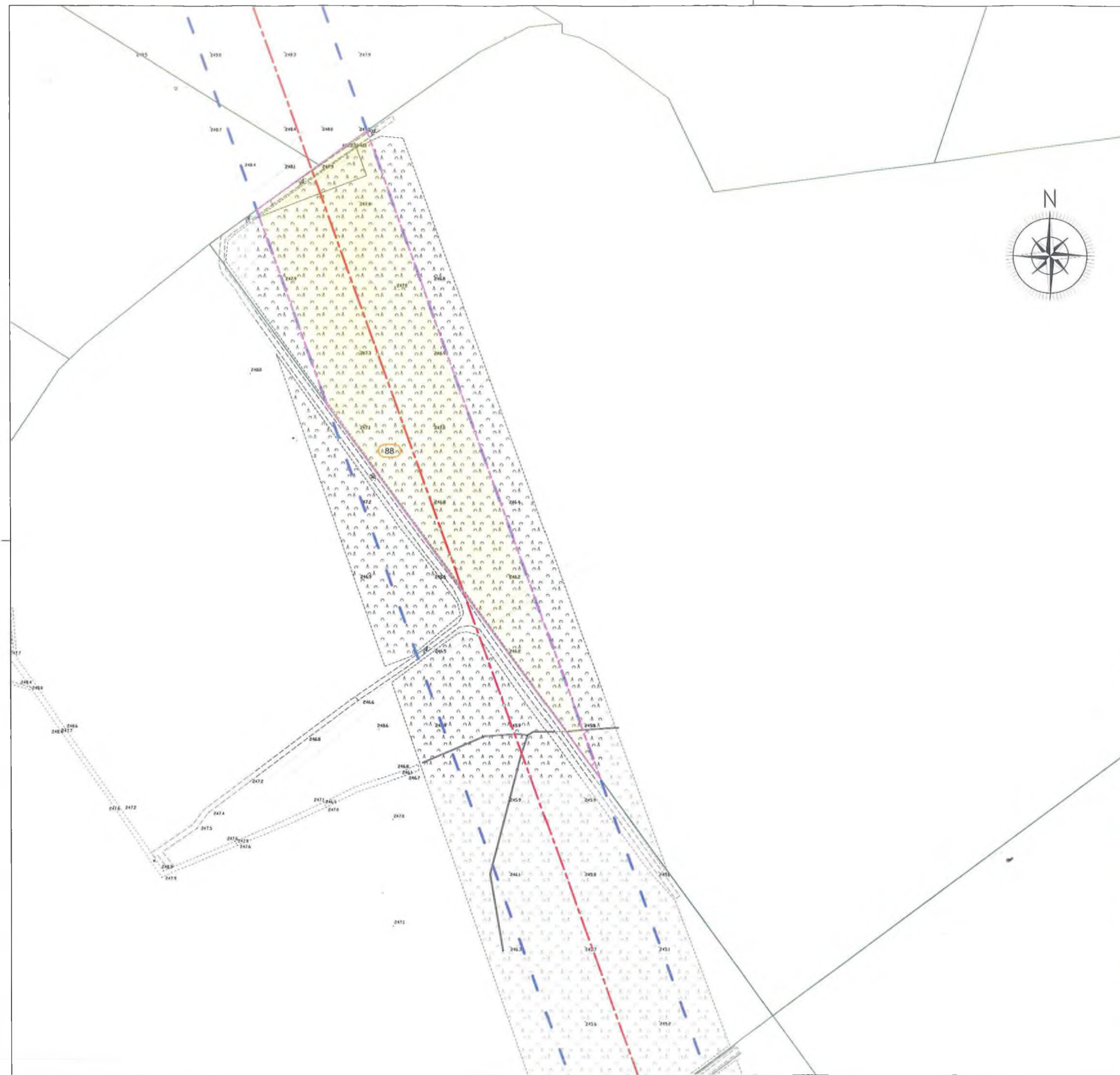
Załącznik nr 1: Granice terenu objętego wnioskiem, przedstawione na kopii aktualnej mapy zasadniczej lub w przypadku jej braku na kopii aktualnej mapy ewidencyjnej	Rys nr: 127
	Skala: 1:2000

- Legenda:**
- - oś trasy projektowanej dwutorowej linii 400 kV relacji Mikułowa - Świebodzice
 - - granica pasa technologicznego projektowanej linii 400 kV (pas podstawowy 2x35m)
 - - granice terenu objętego wnioskiem
 - - granice działek
 - obszar, w stosunku do którego decyzja o ustaleniu lokalizacji strategicznej inwestycji w zakresie sieci przesyłowej ma wywołać skutek, o którym mowa w Art. 22 ust. 1, na czas nieokreślony
 - oznaczenie numeru działki objętej wnioskiem

Działka nr 387, teryt: 021906_5.0017.387
 Działka nr 388/10, teryt: 021906_5.0017.388/10
 Działka nr 512, teryt: 021906_5.0017.512

Załącznik nr 1
 do dec. I-Pe-74/21
 z dnia 2021.10.22

Z up. WOJEWODY DOLNOŚLĄSKIEGO
Elżbieta Stochera
 ZASTĘPCA DYREKTORA WYDZIAŁU
 Infrastruktury



Oświadczam, że treść mapy stanowiąca podkład załącznika graficznego, jest zgodna z treścią aktualnej mapy zasadniczej lub w przypadku jej braku aktualnej mapy ewidencyjnej pozyskanej z Państwowego Zasobu Geodezyjnego i Kartograficznego
 • Licencja nr: GKVII.4030.2.1475.2021_0219_CL1 (powiat świdnicki)

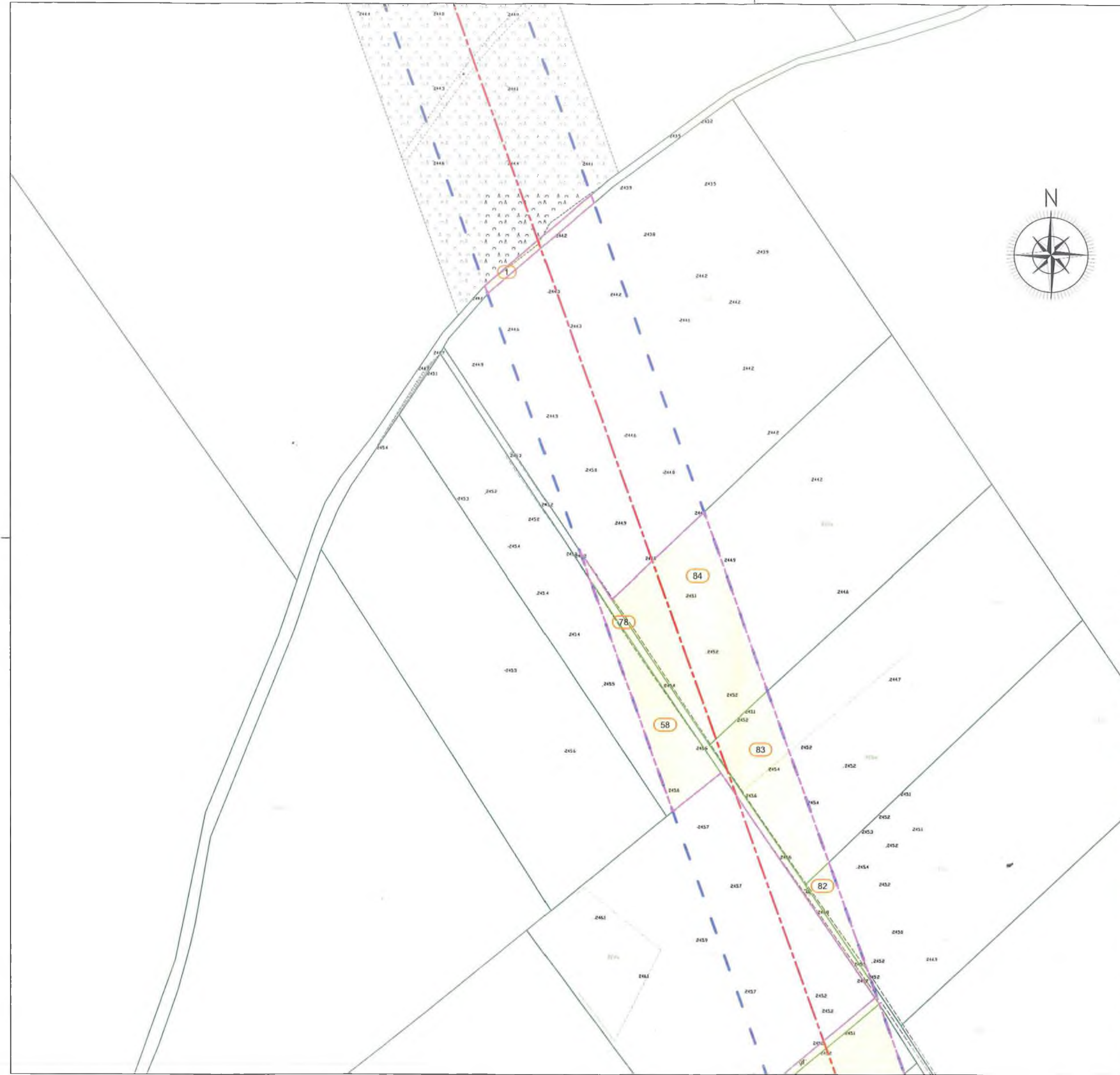
Załącznik nr 1: Granice terenu objętego wnioskiem, przedstawione na kopii aktualnej mapy zasadniczej lub w przypadku jej braku na kopii aktualnej mapy ewidencyjnej	Rys nr: 128
	Skala: 1:2000

- Legenda:**
- oś trasy projektowanej dwutorowej linii 400 kV relacji Mikulowa - Świebodzice
 - granica pasa technologicznego projektowanej linii 400 kV (pas podstawowy 2x35m)
 - granice terenu objętego wnioskiem
 - granice działek
 - obszar, w stosunku do którego decyzja o ustaleniu lokalizacji strategicznej inwestycji w zakresie sieci przesyłowej ma wywołać skutek, o którym mowa w Art. 22 ust. 1, na czas nieokreślony
 - oznaczenie numeru działki objętej wnioskiem

Działka nr 88, teryt: 021906_5.0007.88

Załącznik nr 1
 nr dec. I - Pe - 74 / 21
 z dnia 2021.10.22

Z up. WOJEWODY DOLNOŚLĄSKIEGO
Ewa Stachera
 ZASTĘPCA DYREKTORA WYDZIAŁU
 Infrastruktury



Oświadczam, że treść mapy stanowiąca podkład załącznika graficznego, jest zgodna z treścią aktualnej mapy zasadniczej lub w przypadku jej braku aktualnej mapy ewidencyjnej pozyskanej z Państwowego Zasobu Geodezyjnego i Kartograficznego
 • Licencja nr: GKVII.4030.2.1475.2021_0219_CL1 (powiat świdnicki)

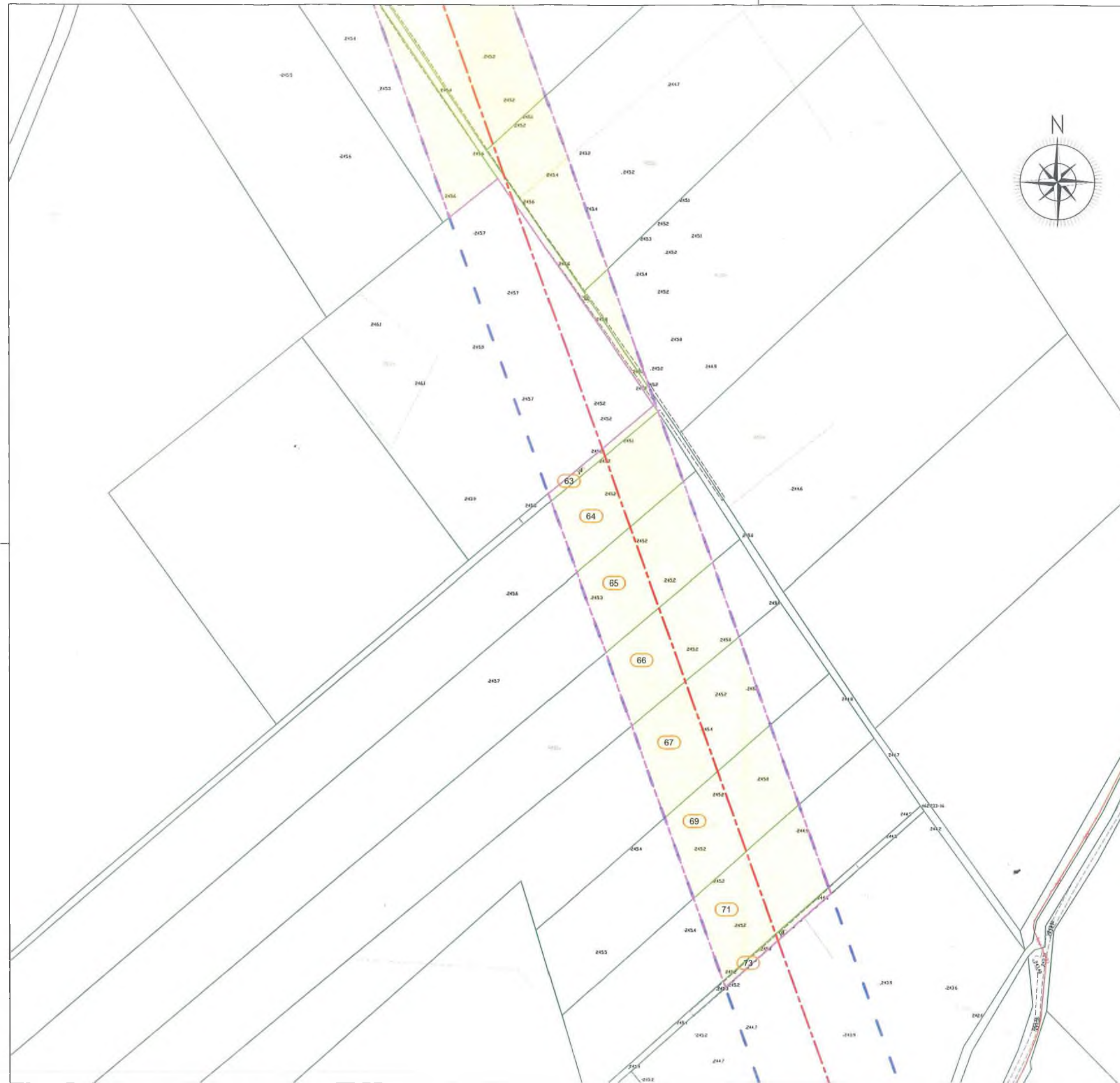
Załącznik nr 1: Granice terenu objętego wnioskiem, przedstawione na kopii aktualnej mapy zasadniczej lub w przypadku jej braku na kopii aktualnej mapy ewidencyjnej	Rys nr: 129
	Skala: 1:2000

- Legenda:**
- - oś trasy projektowanej dwutorowej linii 400 kV relacji Mikulowa - Świebodzice
 - - granica pasa technologicznego projektowanej linii 400 kV (pas podstawowy 2x35m)
 - - granice terenu objętego wnioskiem
 - - granice działek
 - obszar, w stosunku do którego decyzja o ustaleniu lokalizacji strategicznej inwestycji w zakresie sieci przesyłowej ma wywołać skutek, o którym mowa w Art. 22 ust. 1, na czas nieokreślony
 - oznaczenie numeru działki objętej wnioskiem

Działka nr 1, teryt: 021902_1.0005.1
 Działka nr 84, teryt: 021902_1.0005.84
 Działka nr 58, teryt: 021902_1.0005.58
 Działka nr 82, teryt: 021902_1.0005.82
 Działka nr 83, teryt: 021902_1.0005.83
 Działka nr 78, teryt: 021902_1.0005.78

Załącznik nr 1
 do dec. I - Pe - 74/21
 z dnia 2021.10.22

Z up. WOJEWODY DOLNOŚLĄSKIEGO
Ewa Wicher
 ZASTĘPCA DYREKTORA WYDZIAŁU
 Infrastruktury



Oświadczam, że treść mapy stanowiąca załącznika graficznego, jest zgodna z treścią aktualnej mapy zasadniczej lub w przypadku jej braku aktualnej mapy ewidencyjnej pozyskanej z Państwowego Zasobu Geodezyjnego i Kartograficznego
 • Licencja nr: GKVII.4030.2.1475.2021_0219_CL1 (powiat świdnicki)

Załącznik nr 1: Granice terenu objętego wnioskiem, przedstawione na kopii aktualnej mapy zasadniczej lub w przypadku jej braku na kopii aktualnej mapy ewidencyjnej	Rys nr: 130
	Skala: 1:2000

- Legenda:**
- - oś trasy projektowanej dwutorowej linii 400 kV relacji Mikulowa - Świebodzice
 - - granica pasa technologicznego projektowanej linii 400 kV (pas podstawowy 2x35m)
 - - granice terenu objętego wnioskiem
 - - granice działek
 - obszar, w stosunku do którego decyzja o ustaleniu lokalizacji strategicznej inwestycji w zakresie sieci przesyłowej ma wywołać skutek, o którym mowa w Art. 22 ust. 1, na czas nieokreślony
 - oznaczenie numeru działki objętej wnioskiem

Działka nr 63, teryt: 021902_1.0005.63
 Działka nr 64, teryt: 021902_1.0005.64
 Działka nr 65, teryt: 021902_1.0005.65
 Działka nr 66, teryt: 021902_1.0005.66
 Działka nr 67, teryt: 021902_1.0005.67
 Działka nr 69, teryt: 021902_1.0005.69
 Działka nr 71, teryt: 021902_1.0005.71
 Działka nr 73, teryt: 021902_1.0005.73

Załącznik nr 1
 do dec. I-Te-74/21
 z dnia 2021.10.22



Z up. WOJEWODY DOLNOŚLĄSKIEGO
Ewa Wachera
 ZASTĘPCA DYREKTORA WYDZIAŁU
 Infrastruktury

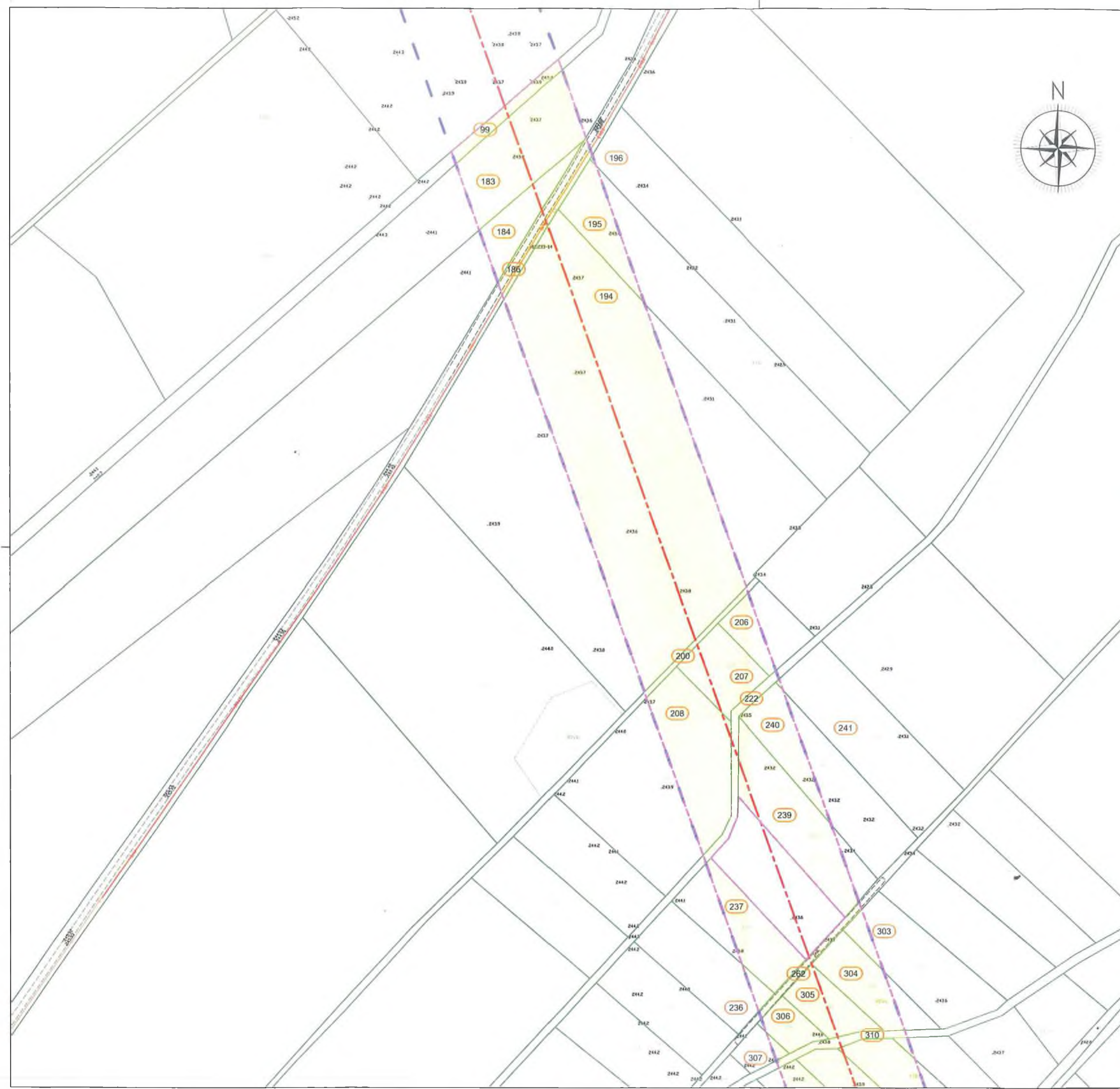


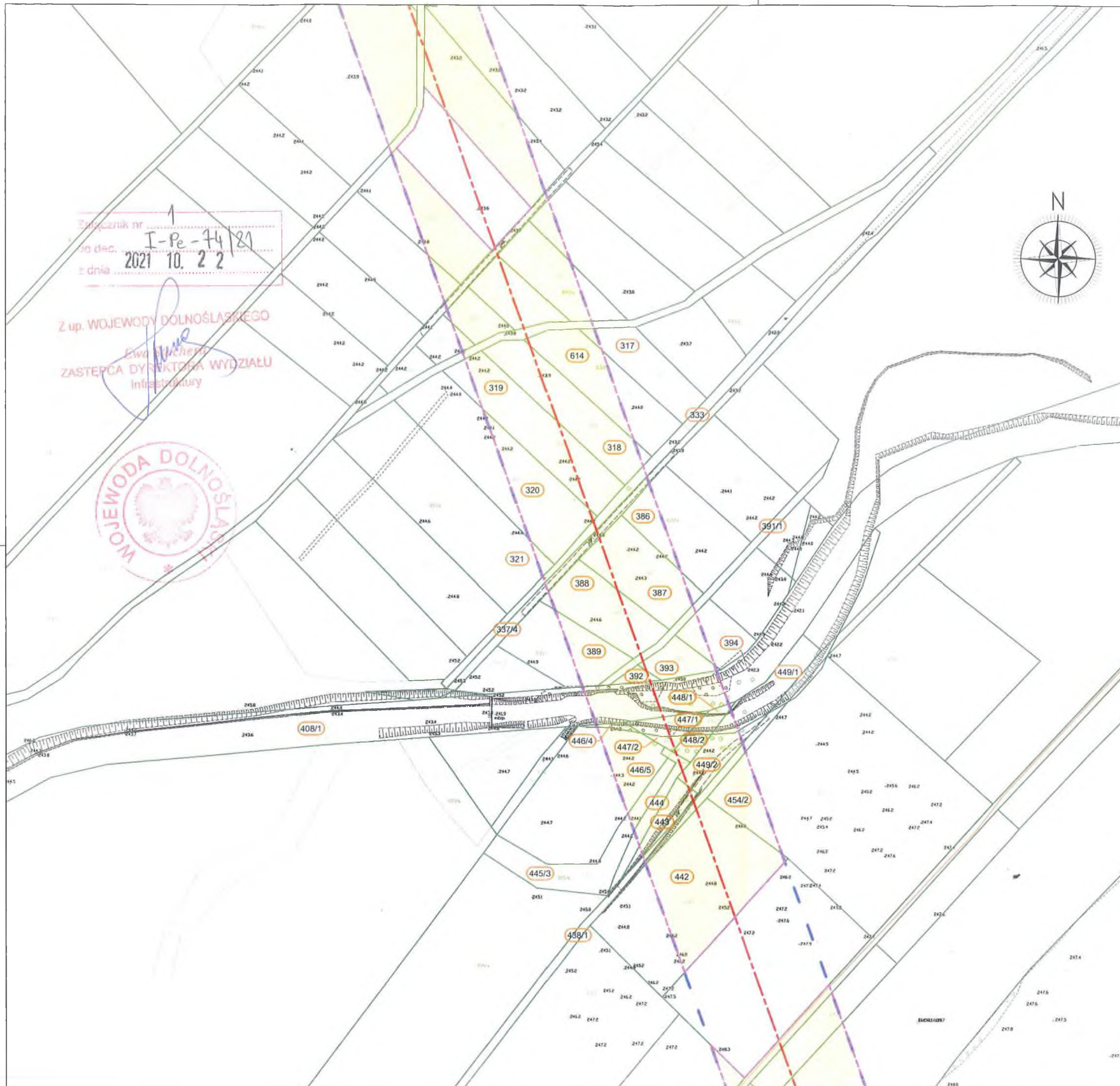
Oświadczam, że treść mapy stanowiąca podkład załącznika graficznego, jest zgodna z treścią aktualnej mapy zasadniczej lub w przypadku jej braku aktualnej mapy ewidencyjnej pozyskanej z Państwowego Zasobu Geodezyjnego i Kartograficznego
 • Licencja nr: GKVII.4030.2.1475.2021_0219_CL1 (powiat świdnicki)

Załącznik nr 1: Granice terenu objętego wnioskiem, przedstawione na kopii aktualnej mapy zasadniczej lub w przypadku jej braku na kopii aktualnej mapy ewidencyjnej	Rys nr: 131
	Skala: 1:2000

- Legenda:**
- oś trasy projektowanej dwutorowej linii 400 kV relacji Mikulowa - Świebodzice
 - granica pasa technologicznego projektowanej linii 400 kV (pas podstawowy 2x35m)
 - granice terenu objętego wnioskiem
 - granice działek
 - obszar, w stosunku do którego decyzja o ustaleniu lokalizacji strategicznej inwestycji w zakresie sieci przesyłowej ma wywołać skutek, o którym mowa w Art. 22 ust. 1, na czas nieokreślony
 - oznaczenie numeru działki objętej wnioskiem

- Działka nr 99, teryt: 021902_1.0005.99
- Działka nr 183, teryt: 021902_1.0005.183
- Działka nr 184, teryt: 021902_1.0005.184
- Działka nr 196, teryt: 021902_1.0005.196
- Działka nr 195, teryt: 021902_1.0005.195
- Działka nr 186, teryt: 021902_1.0005.186
- Działka nr 194, teryt: 021902_1.0005.194
- Działka nr 206, teryt: 021902_1.0005.206
- Działka nr 207, teryt: 021902_1.0005.207
- Działka nr 200, teryt: 021902_1.0005.200
- Działka nr 241, teryt: 021902_1.0005.241
- Działka nr 208, teryt: 021902_1.0005.208
- Działka nr 240, teryt: 021902_1.0005.240
- Działka nr 222, teryt: 021902_1.0005.222
- Działka nr 239, teryt: 021902_1.0005.239
- Działka nr 237, teryt: 021902_1.0005.237
- Działka nr 236, teryt: 021902_1.0005.236
- Działka nr 303, teryt: 021902_1.0005.303
- Działka nr 304, teryt: 021902_1.0005.304
- Działka nr 306, teryt: 021902_1.0005.306
- Działka nr 307, teryt: 021902_1.0005.307
- Działka nr 262, teryt: 021902_1.0005.262
- Działka nr 305, teryt: 021902_1.0005.305
- Działka nr 310, teryt: 021902_1.0005.310





Załącznik nr 1
 do Dec. I-PC-74/21
 z dnia 2021.10.22

Z up. WOJEWODY DOLNOŚLASKIEGO
 Ewa Włochowska
 ZASTĘPCA DYREKTORA WYDZIAŁU
 Infrastruktury



Oświadczam, że treść mapy stanowiąca podkład załącznika graficznego, jest zgodna z treścią aktualnej mapy zasadniczej lub w przypadku jej braku aktualnej mapy ewidencyjnej pozyskanej z Państwowego Zasobu Geodezyjnego i Kartograficznego
 • Licencja nr: GKVII.4030.2.1475.2021_0219_CL1 (powiat świdnicki)

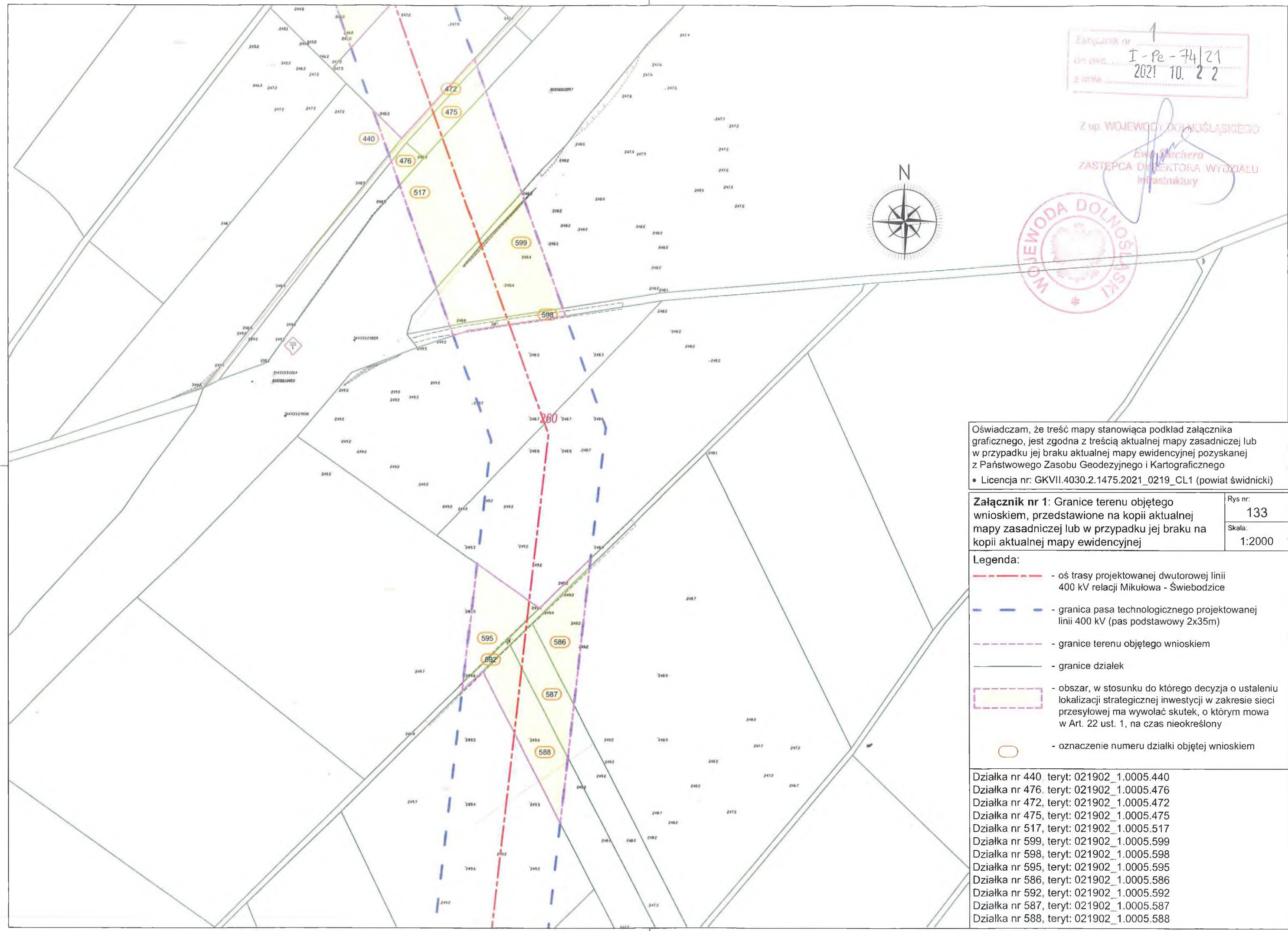
Załącznik nr 1: Granice terenu objętego wnioskiem, przedstawione na kopii aktualnej mapy zasadniczej lub w przypadku jej braku na kopii aktualnej mapy ewidencyjnej
 Rys nr: 132
 Skala: 1:2000

- Legenda:**
- - - - - oś trasy projektowanej dwutorowej linii 400 kV relacji Mikulowa - Świebodzice
 - - - - - granica pasa technologicznego projektowanej linii 400 kV (pas podstawowy 2x35m)
 - - - - - granice terenu objętego wnioskiem
 - - - - - granice działek
 - - - - - obszar, w stosunku do którego decyzja o ustaleniu lokalizacji strategicznej inwestycji w zakresie sieci przesyłowej ma wywołać skutek, o którym mowa w Art. 22 ust. 1, na czas nieokreślony
 - - oznaczenie numeru działki objętej wnioskiem

- Działka nr 317, teryt: 021902_1.0005.317
- Działka nr 614, teryt: 021902_1.0005.614
- Działka nr 318, teryt: 021902_1.0005.318
- Działka nr 319, teryt: 021902_1.0005.319
- Działka nr 321, teryt: 021902_1.0005.321
- Działka nr 320, teryt: 021902_1.0005.320
- Działka nr 333, teryt: 021902_1.0005.333
- Działka nr 386, teryt: 021902_1.0005.386
- Działka nr 337/4, teryt: 021902_1.0005.337/4
- Działka nr 387, teryt: 021902_1.0005.387
- Działka nr 389, teryt: 021902_1.0005.389
- Działka nr 388, teryt: 021902_1.0005.388
- Działka nr 394, teryt: 021902_1.0005.394
- Działka nr 391/1, teryt: 021902_1.0005.391/1
- Działka nr 393, teryt: 021902_1.0005.393
- Działka nr 392, teryt: 021902_1.0005.392
- Działka nr 448/1, teryt: 021902_1.0005.448/1
- Działka nr 449/1, teryt: 021902_1.0005.449/1
- Działka nr 446/4, teryt: 021902_1.0005.446/4
- Działka nr 446/5, teryt: 021902_1.0005.446/5
- Działka nr 408/1, teryt: 021902_1.0005.408/1
- Działka nr 447/1, teryt: 021902_1.0005.447/1
- Działka nr 447/2, teryt: 021902_1.0005.447/2
- Działka nr 445/3, teryt: 021902_1.0005.445/3
- Działka nr 448/2, teryt: 021902_1.0005.448/2
- Działka nr 444, teryt: 021902_1.0005.444
- Działka nr 449/2, teryt: 021902_1.0005.449/2
- Działka nr 443, teryt: 021902_1.0005.443
- Działka nr 454/2, teryt: 021902_1.0005.454/2
- Działka nr 438/1, teryt: 021902_1.0005.438/1
- Działka nr 442, teryt: 021902_1.0005.442

Załącznik nr 1
 do uch. I-Pr-74/21
 z dnia 2021.10.22

Z up. WOJEWODY DOLNOŚLĄSKIEGO
 Ewa Stachera
 ZASTĘPCA DYREKTORA WYDZIAŁU
 Infrastruktury

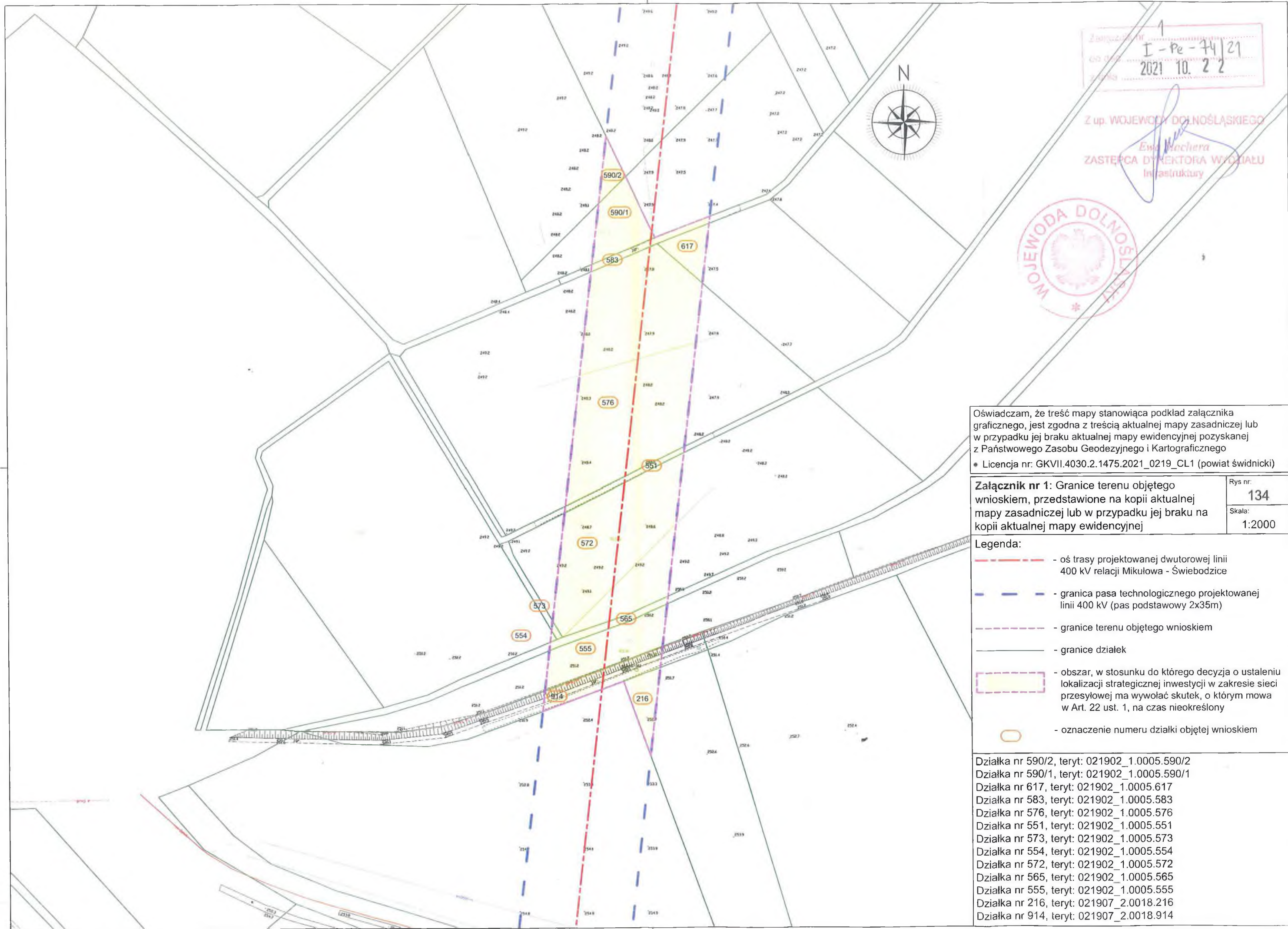


Oświadczam, że treść mapy stanowiąca podkład załącznika graficznego, jest zgodna z treścią aktualnej mapy zasadniczej lub w przypadku jej braku aktualnej mapy ewidencyjnej pozyskanej z Państwowego Zasobu Geodezyjnego i Kartograficznego
 • Licencja nr: GKVII.4030.2.1475.2021_0219_CL1 (powiat świdnicki)

Załącznik nr 1: Granice terenu objętego wnioskiem, przedstawione na kopii aktualnej mapy zasadniczej lub w przypadku jej braku na kopii aktualnej mapy ewidencyjnej	Rys nr: 133
	Skala: 1:2000

- Legenda:**
- oś trasy projektowanej dwutorowej linii 400 kV relacji Mikułowa - Świebodzice
 - granica pasa technologicznego projektowanej linii 400 kV (pas podstawowy 2x35m)
 - granice terenu objętego wnioskiem
 - granice działek
 - obszar, w stosunku do którego decyzja o ustaleniu lokalizacji strategicznej inwestycji w zakresie sieci przesyłowej ma wywołać skutek, o którym mowa w Art. 22 ust. 1, na czas nieokreślony
 - oznaczenie numeru działki objętej wnioskiem

- Działka nr 440, teryt: 021902_1.0005.440
- Działka nr 476, teryt: 021902_1.0005.476
- Działka nr 472, teryt: 021902_1.0005.472
- Działka nr 475, teryt: 021902_1.0005.475
- Działka nr 517, teryt: 021902_1.0005.517
- Działka nr 599, teryt: 021902_1.0005.599
- Działka nr 598, teryt: 021902_1.0005.598
- Działka nr 595, teryt: 021902_1.0005.595
- Działka nr 586, teryt: 021902_1.0005.586
- Działka nr 592, teryt: 021902_1.0005.592
- Działka nr 587, teryt: 021902_1.0005.587
- Działka nr 588, teryt: 021902_1.0005.588



Załącznik nr 1
 I - Pe - 74 / 21
 2021 10. 22

Z up. WOJEWODY DOLNOŚLĄSKIEGO
Ewa Machera
 ZASTĘPCA DYREKTORA WYDZIAŁU
 Infrastruktury



Oświadczam, że treść mapy stanowiąca załącznika graficznego, jest zgodna z treścią aktualnej mapy zasadniczej lub w przypadku jej braku aktualnej mapy ewidencyjnej pozyskanej z Państwowego Zasobu Geodezyjnego i Kartograficznego
 • Licencja nr: GKVII.4030.2.1475.2021_0219_CL1 (powiat świdnicki)

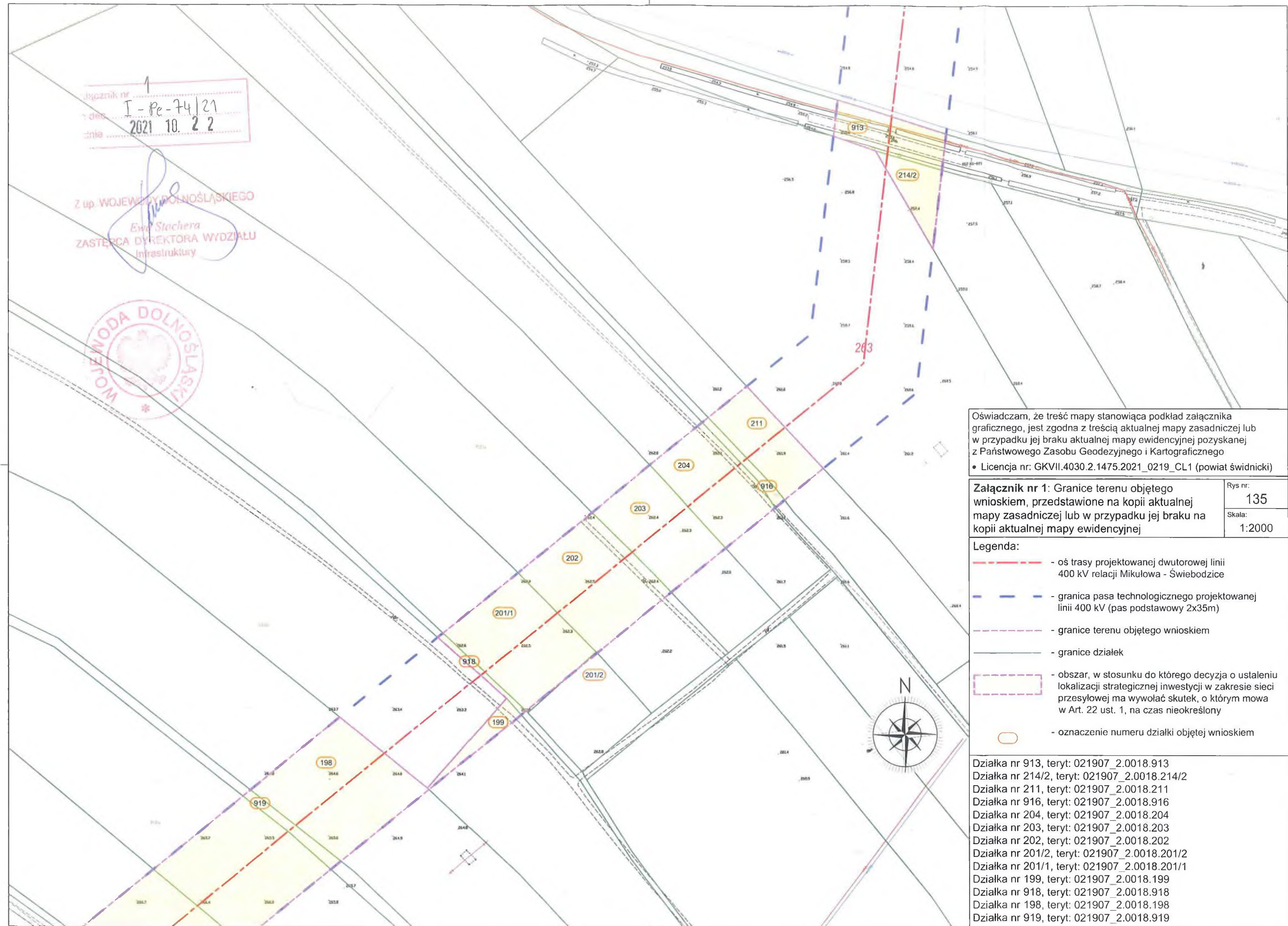
Załącznik nr 1: Granice terenu objętego wnioskiem, przedstawione na kopii aktualnej mapy zasadniczej lub w przypadku jej braku na kopii aktualnej mapy ewidencyjnej	Rys nr:	134
	Skala:	1:2000

- Legenda:
- - - - - oś trasy projektowanej dwutorowej linii 400 kV relacji Mikulowa - Świebodzice
 - - - - - granica pasa technologicznego projektowanej linii 400 kV (pas podstawowy 2x35m)
 - - - - - granice terenu objętego wnioskiem
 - - - - - granice działek
 - - - - - obszar, w stosunku do którego decyzja o ustaleniu lokalizacji strategicznej inwestycji w zakresie sieci przesyłowej ma wywołać skutek, o którym mowa w Art. 22 ust. 1, na czas nieokreślony
 - - oznaczenie numeru działki objętej wnioskiem

- Działka nr 590/2, teryt: 021902_1.0005.590/2
- Działka nr 590/1, teryt: 021902_1.0005.590/1
- Działka nr 617, teryt: 021902_1.0005.617
- Działka nr 583, teryt: 021902_1.0005.583
- Działka nr 576, teryt: 021902_1.0005.576
- Działka nr 551, teryt: 021902_1.0005.551
- Działka nr 572, teryt: 021902_1.0005.572
- Działka nr 565, teryt: 021902_1.0005.565
- Działka nr 555, teryt: 021902_1.0005.555
- Działka nr 216, teryt: 021907_2.0018.216
- Działka nr 914, teryt: 021907_2.0018.914

Wniosek nr I-Ke-74/21
 data 2021.10.22

Z up. WOJEWÓDZKI POLNOŚLĄSKI
 Ewa Stachera
 ZASTĘPCA DYREKTORA WYDZIAŁU
 Infrastruktury

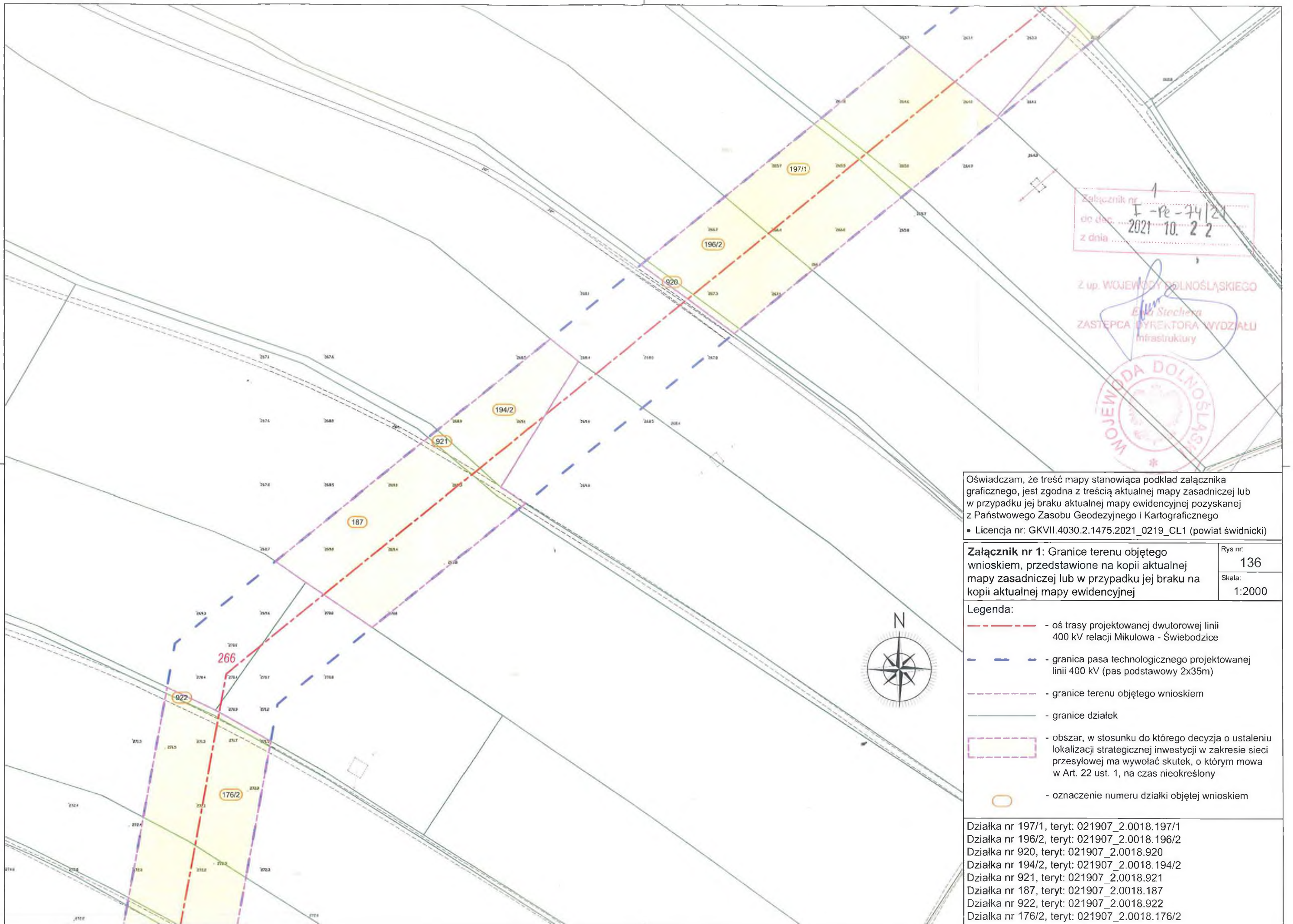


Oświadczam, że treść mapy stanowiąca podkład załącznika graficznego, jest zgodna z treścią aktualnej mapy zasadniczej lub w przypadku jej braku aktualnej mapy ewidencyjnej pozyskanej z Państwowego Zasobu Geodezyjnego i Kartograficznego
 • Licencja nr: GKVII.4030.2.1475.2021_0219_CL1 (powiat świdnicki)

Załącznik nr 1: Granice terenu objętego wnioskiem, przedstawione na kopii aktualnej mapy zasadniczej lub w przypadku jej braku na kopii aktualnej mapy ewidencyjnej	Rys nr:	135
	Skala:	1:2000

- Legenda:**
- oś trasy projektowanej dwutorowej linii 400 kV relacji Mikulowa - Świebodzice
 - granica pasa technologicznego projektowanej linii 400 kV (pas podstawowy 2x35m)
 - granice terenu objętego wnioskiem
 - granice działek
 - obszar, w stosunku do którego decyzja o ustaleniu lokalizacji strategicznej inwestycji w zakresie sieci przesyłowej ma wywołać skutek, o którym mowa w Art. 22 ust. 1, na czas nieokreślony
 - oznaczenie numeru działki objętej wnioskiem

- Działka nr 913, teryt: 021907_2.0018.913
- Działka nr 214/2, teryt: 021907_2.0018.214/2
- Działka nr 211, teryt: 021907_2.0018.211
- Działka nr 916, teryt: 021907_2.0018.916
- Działka nr 204, teryt: 021907_2.0018.204
- Działka nr 203, teryt: 021907_2.0018.203
- Działka nr 202, teryt: 021907_2.0018.202
- Działka nr 201/2, teryt: 021907_2.0018.201/2
- Działka nr 201/1, teryt: 021907_2.0018.201/1
- Działka nr 199, teryt: 021907_2.0018.199
- Działka nr 918, teryt: 021907_2.0018.918
- Działka nr 918, teryt: 021907_2.0018.918
- Działka nr 918, teryt: 021907_2.0018.918
- Działka nr 919, teryt: 021907_2.0018.919



Załącznik nr 1
I-PE-74/21
do dec. 2021.10.22
z dnia

Z up. WOJEWODY DOLNOŚLĄSKIEGO
Ewa Stachera
ZASTĘPCA DYREKTORA WYDZIAŁU
Infrastruktury



Oświadczam, że treść mapy stanowiąca podkład załącznika graficznego, jest zgodna z treścią aktualnej mapy zasadniczej lub w przypadku jej braku aktualnej mapy ewidencyjnej pozyskanej z Państwowego Zasobu Geodezyjnego i Kartograficznego
• Licencja nr: GKVII.4030.2.1475.2021_0219_CL1 (powiat świdnicki)

Załącznik nr 1: Granice terenu objętego wnioskiem, przedstawione na kopii aktualnej mapy zasadniczej lub w przypadku jej braku na kopii aktualnej mapy ewidencyjnej	Rys nr: 136
	Skala: 1:2000

- Legenda:**
- - oś trasy projektowanej dwutorowej linii 400 kV relacji Mikulowa - Świebodzice
 - - granica pasa technologicznego projektowanej linii 400 kV (pas podstawowy 2x35m)
 - - granice terenu objętego wnioskiem
 - - granice działek
 - obszar, w stosunku do którego decyzja o ustaleniu lokalizacji strategicznej inwestycji w zakresie sieci przesyłowej ma wywołać skutek, o którym mowa w Art. 22 ust. 1, na czas nieokreślony
 - oznaczenie numeru działki objętej wnioskiem

Działka nr 197/1, teryt: 021907_2.0018.197/1
 Działka nr 196/2, teryt: 021907_2.0018.196/2
 Działka nr 920, teryt: 021907_2.0018.920
 Działka nr 194/2, teryt: 021907_2.0018.194/2
 Działka nr 921, teryt: 021907_2.0018.921
 Działka nr 187, teryt: 021907_2.0018.187
 Działka nr 922, teryt: 021907_2.0018.922
 Działka nr 176/2, teryt: 021907_2.0018.176/2

Załącznik nr 1
 do dec. I - Pe - 74 / 21
 z dnia 2021.10.22



Z up. WOJEWODY DOLNOŚLĄSKIEGO
 Ewa Wachera
 ZASTĘPCA DYREKTORA WYDZIAŁU
 Infrastruktury



Oświadczam, że treść mapy stanowiąca podkład załącznika graficznego, jest zgodna z treścią aktualnej mapy zasadniczej lub w przypadku jej braku aktualnej mapy ewidencyjnej pozyskanej z Państwowego Zasobu Geodezyjnego i Kartograficznego
 • Licencja nr: GKVII.4030.2.1475.2021_0219_CL1 (powiat świdnicki)

Załącznik nr 1: Granice terenu objętego wnioskiem, przedstawione na kopii aktualnej mapy zasadniczej lub w przypadku jej braku na kopii aktualnej mapy ewidencyjnej	Rys nr: 137
	Skala: 1:2000

- Legenda:**
- oś trasy projektowanej dwutorowej linii 400 kV relacji Mikulowa - Świebodzice
 - granica pasa technologicznego projektowanej linii 400 kV (pas podstawowy 2x35m)
 - granice terenu objętego wnioskiem
 - granice działek
 - obszar, w stosunku do którego decyzja o ustaleniu lokalizacji strategicznej inwestycji w zakresie sieci przesyłowej ma wywołać skutek, o którym mowa w Art. 22 ust. 1, na czas nieokreślony
 - oznaczenie numeru działki objętej wnioskiem

- Działka nr 174, teryt: 021907_2.0018.174
- Działka nr 923, teryt: 021907_2.0018.923
- Działka nr 1229, teryt: 021907_2.0018.1229
- Działka nr 171, teryt: 021907_2.0018.171
- Działka nr 170, teryt: 021907_2.0018.170
- Działka nr 926, teryt: 021907_2.0018.926
- Działka nr 164/1, teryt: 021907_2.0018.164/1
- Działka nr 874, teryt: 021907_2.0018.874
- Działka nr 95, teryt: 021907_2.0018.95







Załącznik nr 1
 on dec. I-Fe-74/21
 z dnia 2021.10.22

Z up. WOJEWODY DOLNOŚLĄSKIEGO
Ewa Wachera
 ZASTĘPCA DYREKTORA WYDZIAŁU
 Infrastruktury

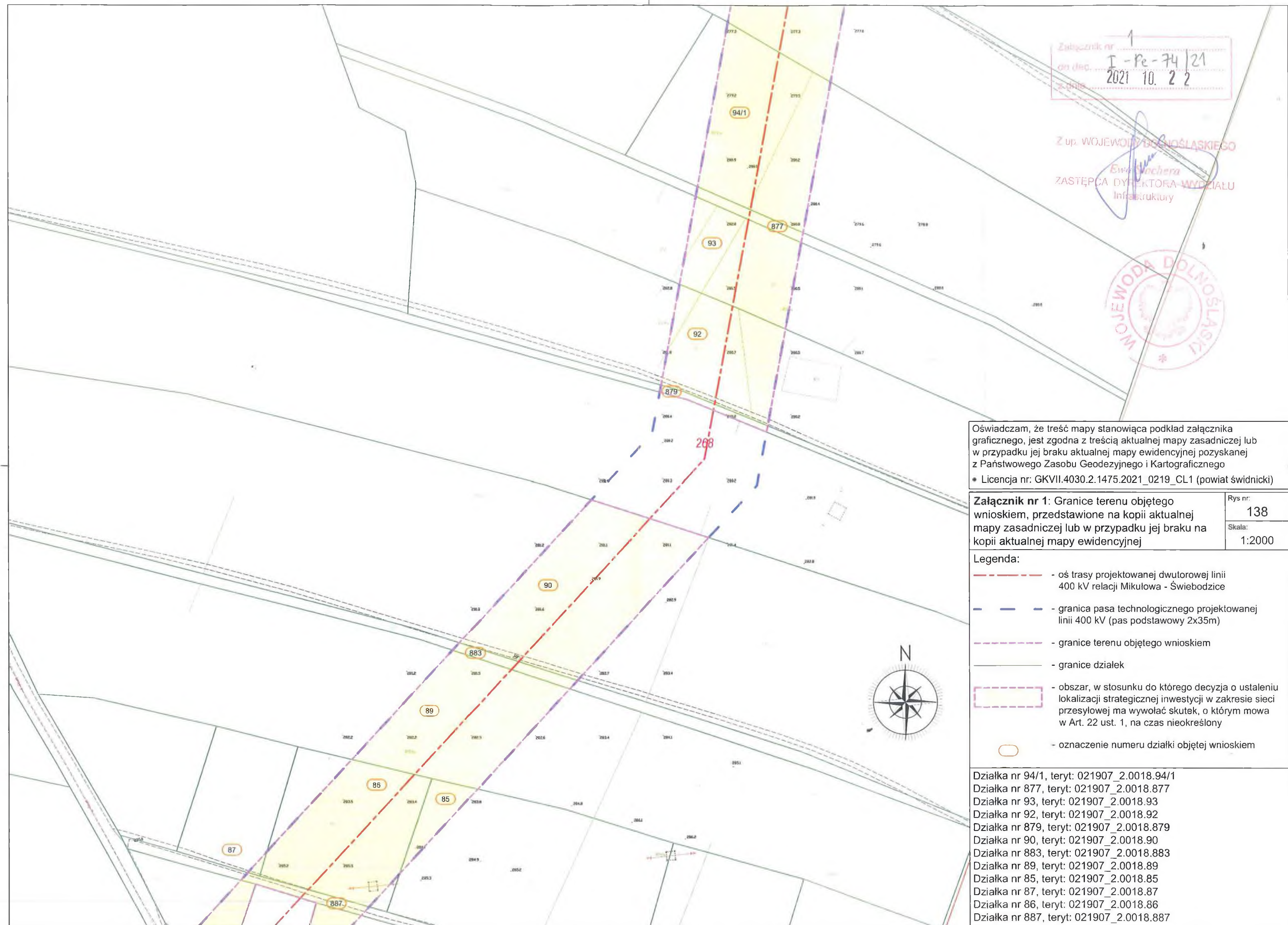


Oświadczam, że treść mapy stanowiąca podkład załącznika graficznego, jest zgodna z treścią aktualnej mapy zasadniczej lub w przypadku jej braku aktualnej mapy ewidencyjnej pozyskanej z Państwowego Zasobu Geodezyjnego i Kartograficznego
 * Licencja nr: GKVII.4030.2.1475.2021_0219_CL1 (powiat świdnicki)

Załącznik nr 1: Granice terenu objętego wnioskiem, przedstawione na kopii aktualnej mapy zasadniczej lub w przypadku jej braku na kopii aktualnej mapy ewidencyjnej	Rys nr: 138
	Skala: 1:2000

- Legenda:**
-  - oś trasy projektowanej dwutorowej linii 400 kV relacji Mikulowa - Świebodzice
 -  - granica pasa technologicznego projektowanej linii 400 kV (pas podstawowy 2x35m)
 -  - granice terenu objętego wnioskiem
 -  - granice działek
 -  - obszar, w stosunku do którego decyzja o ustaleniu lokalizacji strategicznej inwestycji w zakresie sieci przesyłowej ma wywołać skutek, o którym mowa w Art. 22 ust. 1, na czas nieokreślony
 -  - oznaczenie numeru działki objętej wnioskiem

- Działka nr 94/1, teryt: 021907_2.0018.94/1
- Działka nr 877, teryt: 021907_2.0018.877
- Działka nr 93, teryt: 021907_2.0018.93
- Działka nr 92, teryt: 021907_2.0018.92
- Działka nr 879, teryt: 021907_2.0018.879
- Działka nr 90, teryt: 021907_2.0018.90
- Działka nr 883, teryt: 021907_2.0018.883
- Działka nr 89, teryt: 021907_2.0018.89
- Działka nr 85, teryt: 021907_2.0018.85
- Działka nr 87, teryt: 021907_2.0018.87
- Działka nr 86, teryt: 021907_2.0018.86
- Działka nr 887, teryt: 021907_2.0018.887



Załącznik nr 1
do uch. I-Pr-74/21
z dnia 2021.10.22

Z up. WOJEWODY DOLNOŚLĄSKIEGO

Ewa Stachera

ZASTĘPCA DYREKTORA WYDZIAŁU
INFORMATYKI



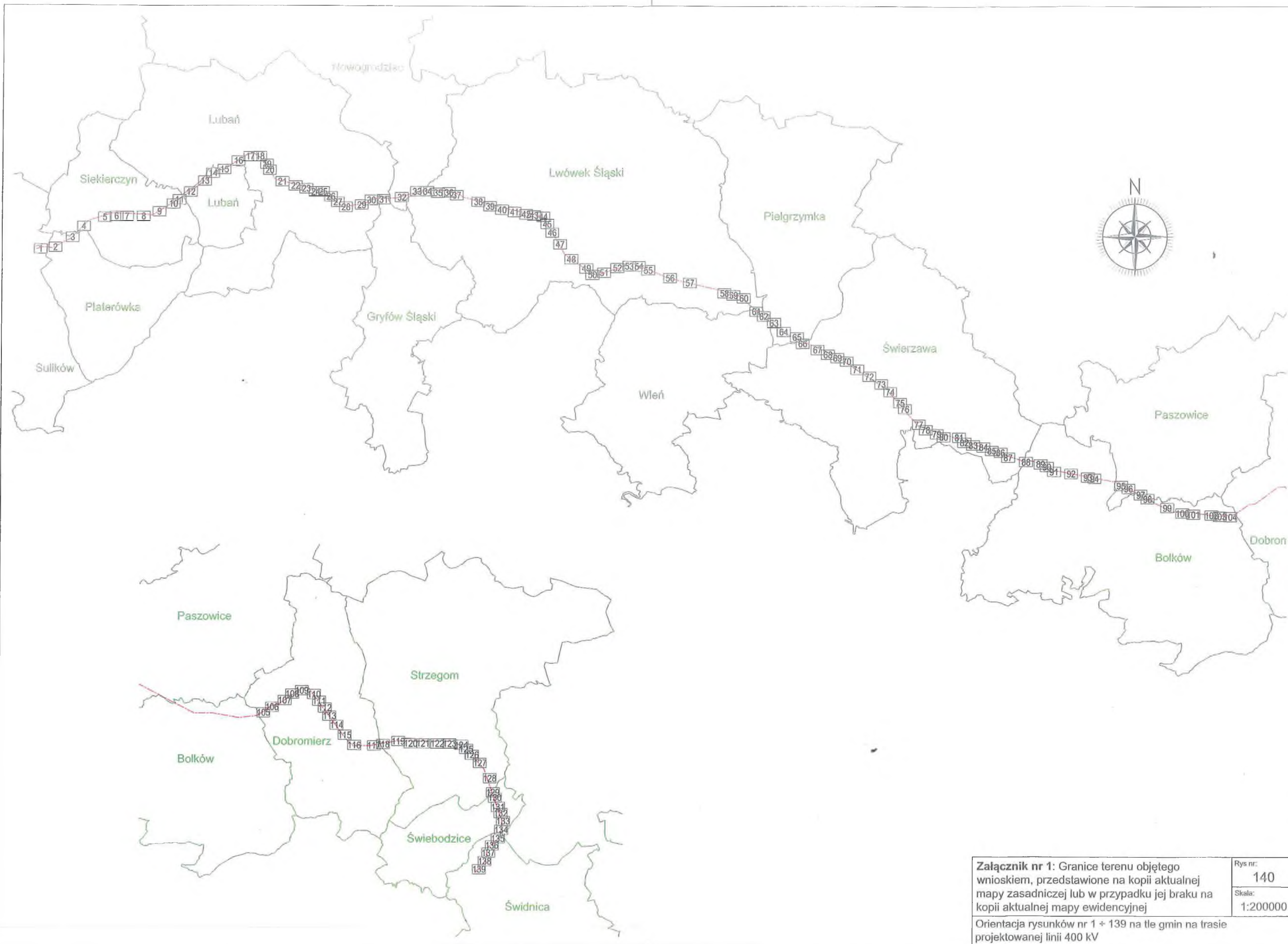
Oświadczam, że treść mapy stanowiąca podkład załącznika graficznego, jest zgodna z treścią aktualnej mapy zasadniczej lub w przypadku jej braku aktualnej mapy ewidencyjnej pozyskanej z Państwowego Zasobu Geodezyjnego i Kartograficznego
• Licencja nr: GKVII.4030.2.1475.2021_0219_CL1 (powiat świdnicki)

Załącznik nr 1: Granice terenu objętego wnioskiem, przedstawione na kopii aktualnej mapy zasadniczej lub w przypadku jej braku na kopii aktualnej mapy ewidencyjnej

Rys nr:
139
Skala:
1:2000

- Legenda:**
- oś trasy projektowanej dwutorowej linii 400 kV relacji Mikułowa - Świebodzice
 - granica pasa technologicznego projektowanej linii 400 kV (pas podstawowy 2x35m)
 - granice terenu objętego wnioskiem
 - granice działek
 - obszar, w stosunku do którego decyzja o ustaleniu lokalizacji strategicznej inwestycji w zakresie sieci przesyłowej ma wywołać skutek, o którym mowa w Art. 22 ust. 1, na czas nieokreślony
 - oznaczenie numeru działki objętej wnioskiem

- Działka nr 76, teryt: 021907_2.0018.76
- Działka nr 75/5, teryt: 021907_2.0018.75/5
- Działka nr 32/4, teryt: 021907_2.0018.32/4
- Działka nr 871, teryt: 021907_2.0018.871
- Działka nr 33, teryt: 021907_2.0018.33
- Działka nr 888, teryt: 021907_2.0018.888
- Działka nr 43, teryt: 021907_2.0018.43
- Działka nr 46/1, teryt: 021907_2.0018.46/1
- Działka nr 49, teryt: 021907_2.0018.49
- Działka nr 890, teryt: 021907_2.0018.890
- Działka nr 145, teryt: 021907_2.0018.145
- Działka nr 840/49, teryt: 021907_2.0018.840/49
- Działka nr 1205, teryt: 021907_2.0018.1205



Załącznik nr 1: Granice terenu objętego wnioskiem, przedstawione na kopii aktualnej mapy zasadniczej lub w przypadku jej braku na kopii aktualnej mapy ewidencyjnej Orientacja rysunków nr 1 ÷ 139 na tle gmin na trasie projektowanej linii 400 kV	Rys nr:
	140
	Skala:
	1:200000