



STAROSTA ŚWIDNICKI  
Nazwa organu prowadzącego państwowy  
zasób geodezyjny i kartograficzny  
P.0219.2014.2903  
P.0219.2015.3169  
Identyfikator ewidencyjny materiału zasobu

mapa zasadnicza  
Nazwa materiału zasobu

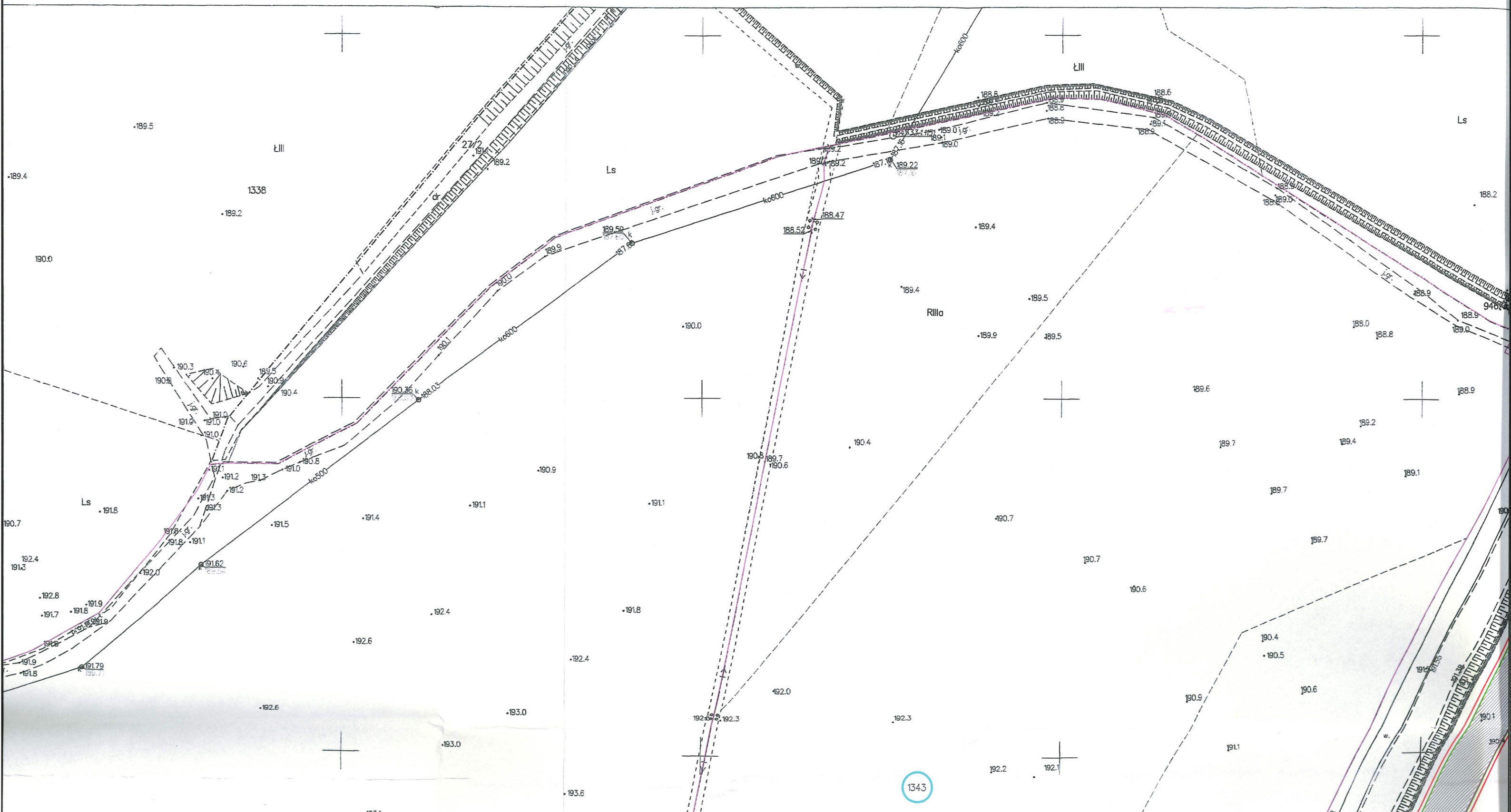
15-06-2021 Z up. STAROSTY  
INSPEKTOR

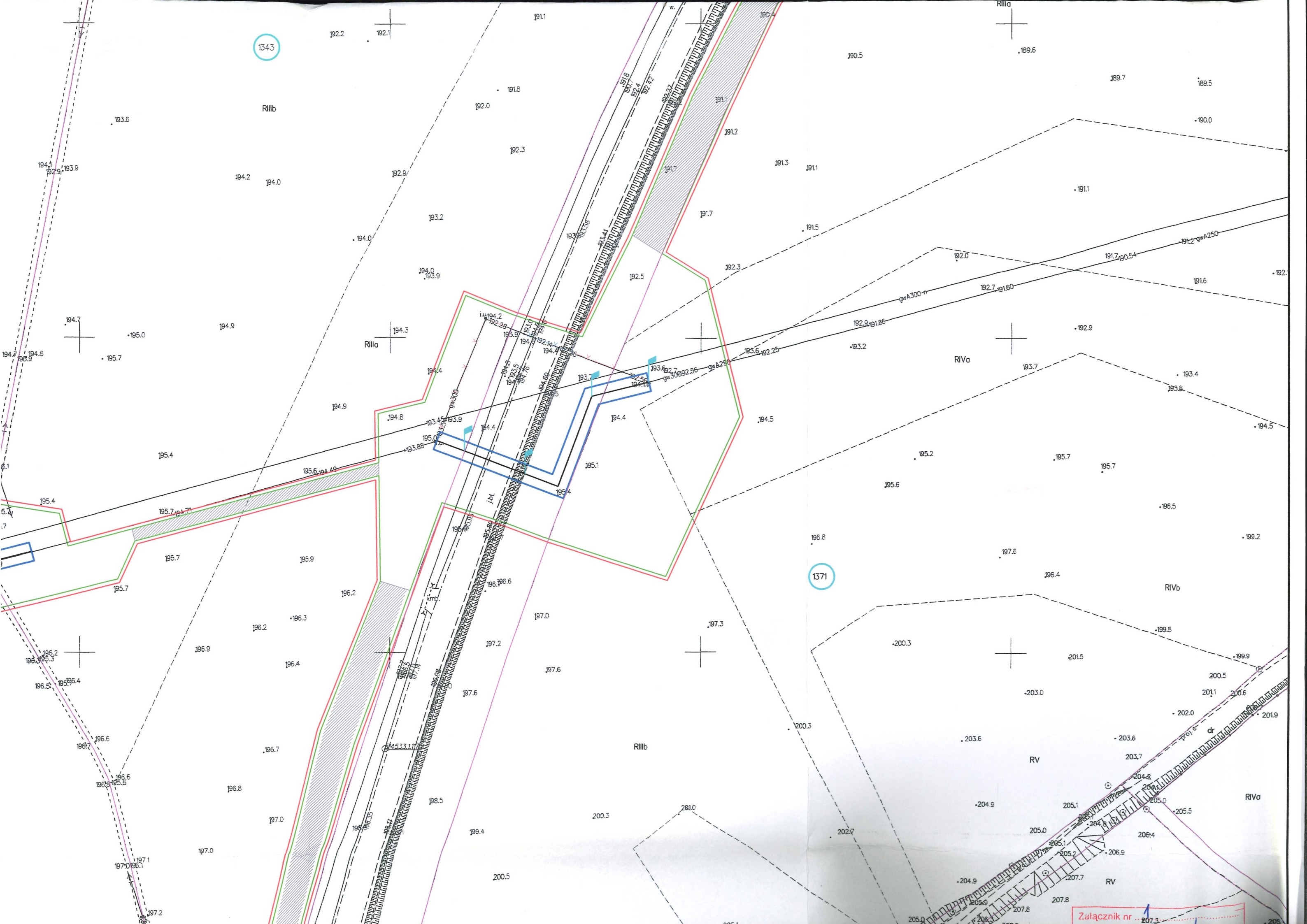
Data wykonania kopii imię, nazwisko i podpis osoby  
materiału zasobu reprezentującej organ

Kamil Matusiak

Nr kanc.:GKVII.4030.2.1279.2021

KOPIA MAPY ZASADNICZEJ  
Sekcje mapy: 5.145.33.25.2; 5.145.33.20.4; 5.145.33.20.2  
obr. Piotrowice Świdnickie 0009: dz. 1332, 1337, 1343, 1344, 1345, 1369, 1370, 1371, 1372, 1373, 1374, obr. Żarów 0001: dz. 946/2, 946/3,  
SKALA 1:1000

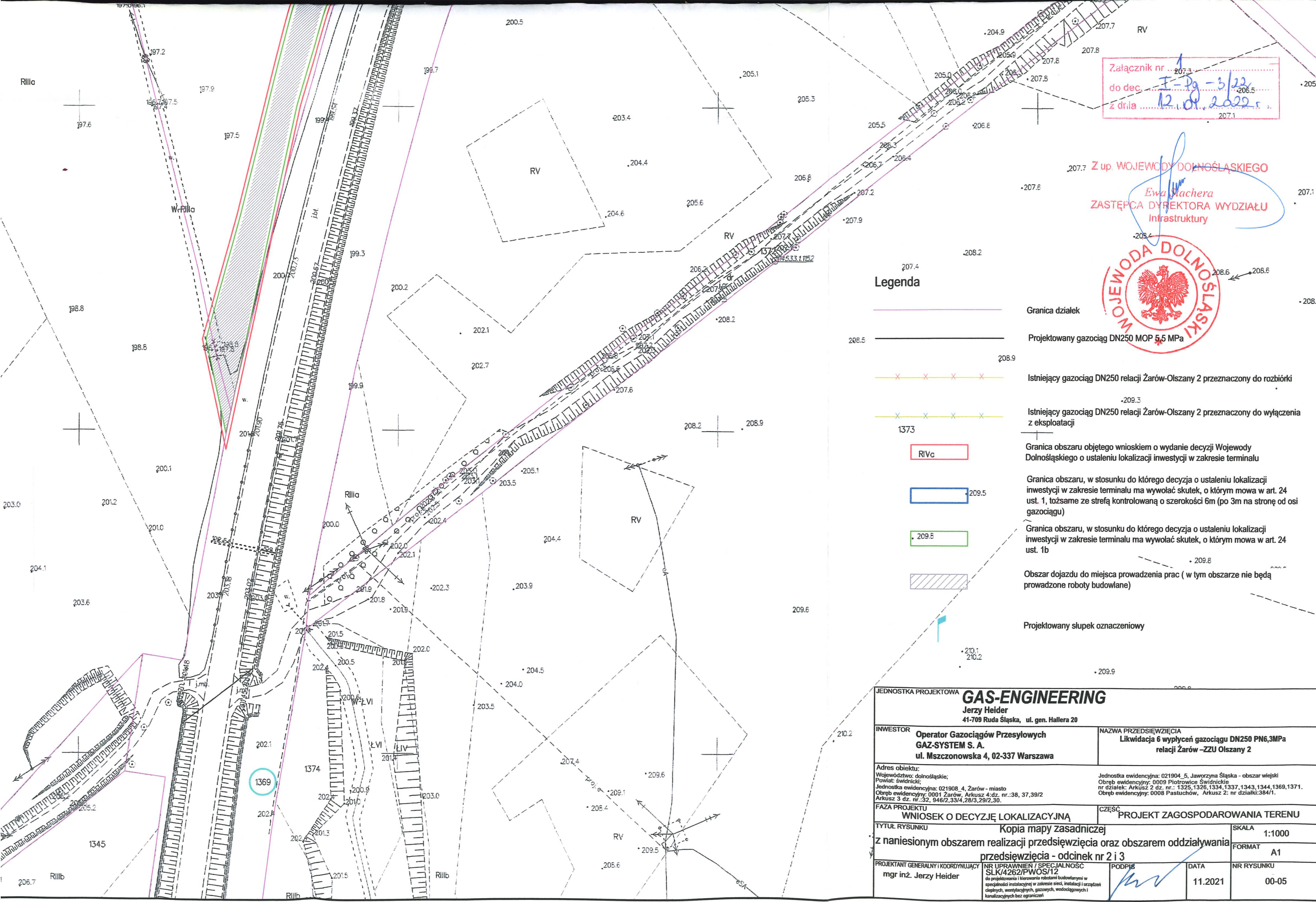




134.3

1371














Załącznik nr 1  
 do dec. I-Pg-3/22  
 z dnia 12.09.2022 r.

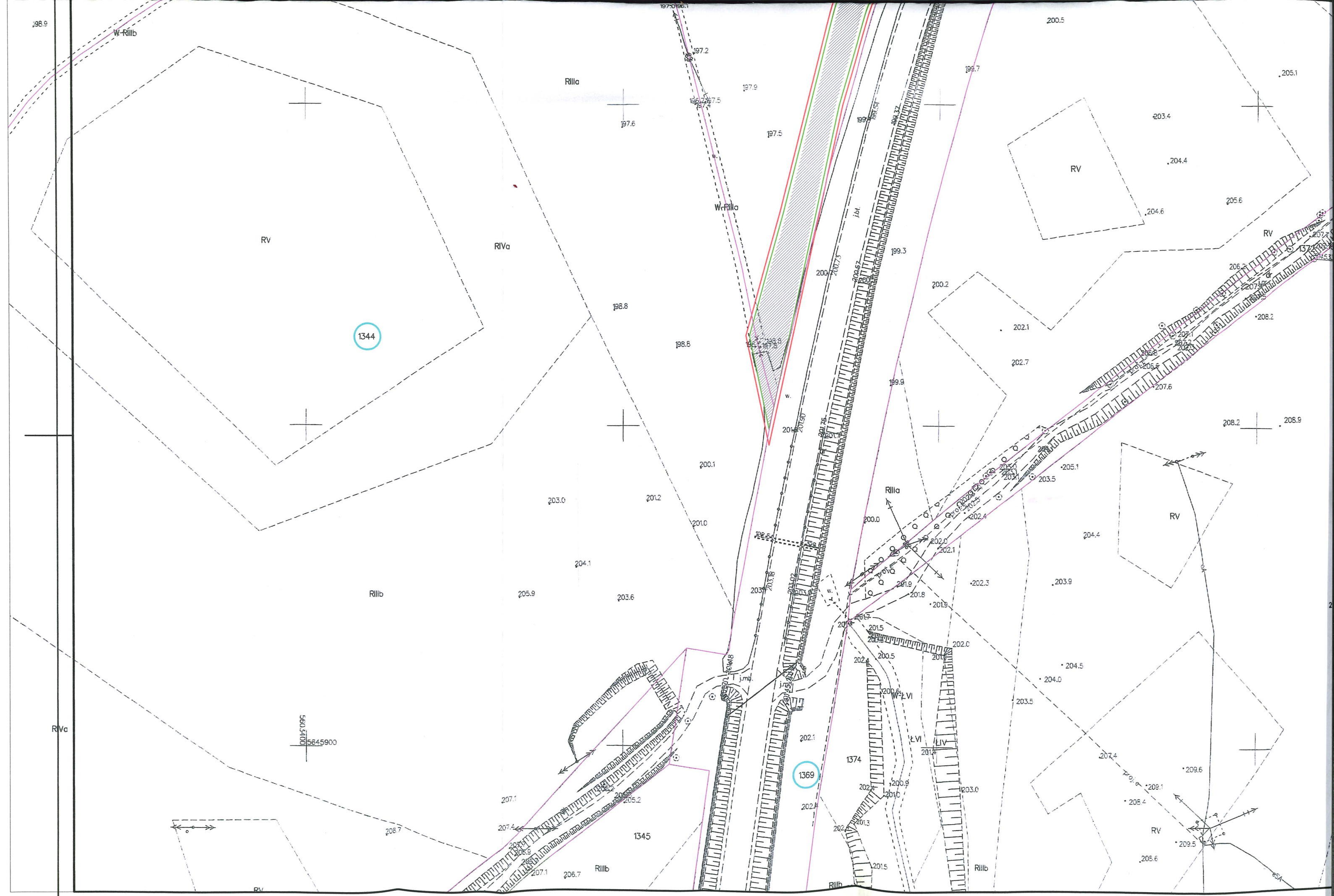
Z up. WOJEWODY DOLNOŚLĄSKIEGO  
 Ewa Stachera  
 ZASTĘPCA DYREKTORA WYDZIAŁU  
 Infrastruktury



**Legenda**

-  Granica działek
-  Projektowany gazociąg DN250 MOP 5,5 MPa
-  Istniejący gazociąg DN250 relacji Żarów-Olszany 2 przeznaczony do rozbiórki
-  Istniejący gazociąg DN250 relacji Żarów-Olszany 2 przeznaczony do wyłączenia z eksploatacji
-  RIVc
-  Granica obszaru, w stosunku do którego decyzja o ustaleniu lokalizacji inwestycji w zakresie terminalu ma wywołać skutek, o którym mowa w art. 24 ust. 1, tożsamy ze strefą kontrolowaną o szerokości 6m (po 3m na stronę od osi gazociągu)
-  Granica obszaru, w stosunku do którego decyzja o ustaleniu lokalizacji inwestycji w zakresie terminalu ma wywołać skutek, o którym mowa w art. 24 ust. 1b
-  Obszar dojazdu do miejsca prowadzenia prac ( w tym obszarze nie będą prowadzone roboty budowlane)
-  Projektowany słupek oznaczeniowy

<b>JEDNOSTKA PROJEKTOWA</b> <b>GAS-ENGINEERING</b> Jerzy Heider 41-709 Ruda Śląska, ul. gen. Hallera 20	
<b>INWESTOR</b> Operator Gazociągów Przesyłowych <b>GAZ-SYSTEM S. A.</b> ul. Mszczonowska 4, 02-337 Warszawa	<b>NAZWA PRZEDSIĘWZIĘCIA</b> Likwidacja 6 wypłyceń gazociągu DN250 PN6,3MPa relacji Żarów-ZZU Olszany 2
<b>Adres obiektu:</b> Województwo: dolnośląskie; Powiat: świdnicki; Jednostka ewidencyjna: 021908_4, Żarów - miasto Obręb ewidencyjny: 0001 Żarów, Arkusz 4: dz. nr.: 38, 37, 39/2 Arkusz 3 dz. nr.: 32, 946/2, 33/4, 28/3, 29/2, 30.	
Jednostka ewidencyjna: 021904_5, Jaworzyna Śląska - obszar wiejski Obręb ewidencyjny: 0009 Piotrowice Świdnickie nr działek: Arkusz 2 dz. nr.: 1325, 1326, 1334, 1337, 1343, 1344, 1369, 1371. Obręb ewidencyjny: 0008 Pastuchów, Arkusz 2: nr działki: 384/1.	
<b>FAZA PROJEKTU</b> WNIOSEK O DECYZJĘ LOKALIZACYJNĄ	<b>CZĘŚĆ</b> PROJEKT ZAGOSPODAROWANIA TERENU
<b>TYTUŁ RYSUNKU</b> Kopia mapy zasadniczej z naniesionym obszarem realizacji przedsięwzięcia oraz obszarem oddziaływania przedsięwzięcia - odcinek nr 2 i 3	
<b>PROJEKTANT GENERALNY I KOORDYNUJĄCY</b> mgr inż. Jerzy Heider	<b>NR UPRAWNIENI / SPECJALNOŚĆ</b> SLK/4262/PWOS/12 do projektowania i kierowania robotami budowlanymi w specjalności instalacyjnej w zakresie sieci, instalacji i urządzeń cieplnych, wentylacyjnych, gazowych, wodociągowych i kanalizacyjnych bez ograniczeń
<b>DATA</b> 11.2021	<b>NR RYSUNKU</b> 00-05
<b>SKALA</b> 1:1000	<b>FORMAT</b> A1



198.9

W-Rillb

Rilla

200.5

205.1

RV

RIVa

1344

W-Rilla

RV

RV

198.8

198.5

200.2

202.1

202.7

208.2

208.2

208.9

203.0

201.2

201.0

204.1

205.9

203.6

Rillb

Rilla

RV

204.4

203.9

5645900

RVc

1369

1374

W-LVI

LVI

LIV

204.5

204.0

203.5

207.4

209.6

208.4

RV

209.5

205.6

207.1

207.4

1345

Rillb

207.1

206.7

Rillb

201.5

Rillb

205.6