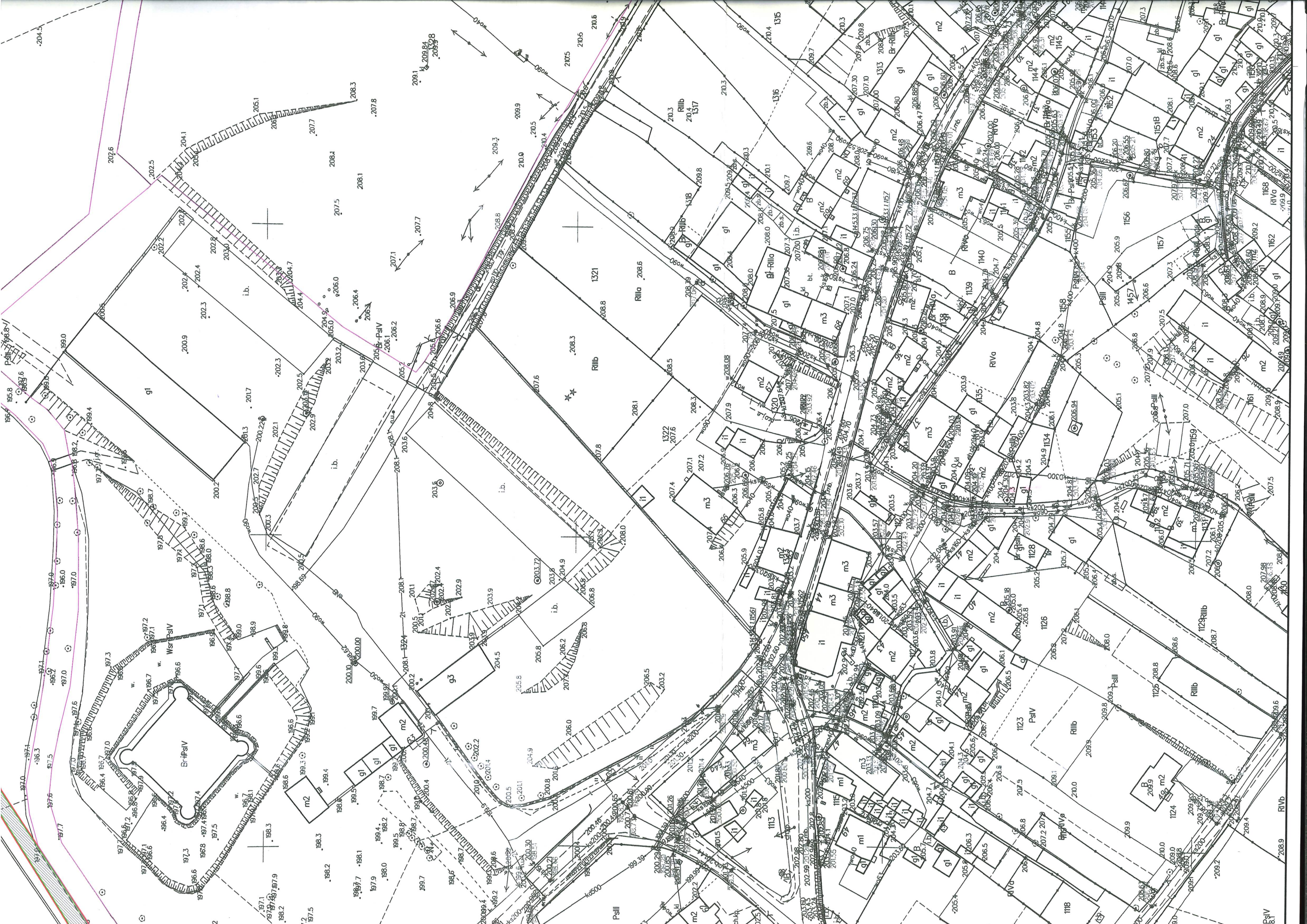


Województwo: dolnośląskie  
Powiat: świdnicki  
Jednostka ewidencyjna: 021904\_5, Jaworzyna Ś  
Obręb: 0008, Pastuchów, 0009

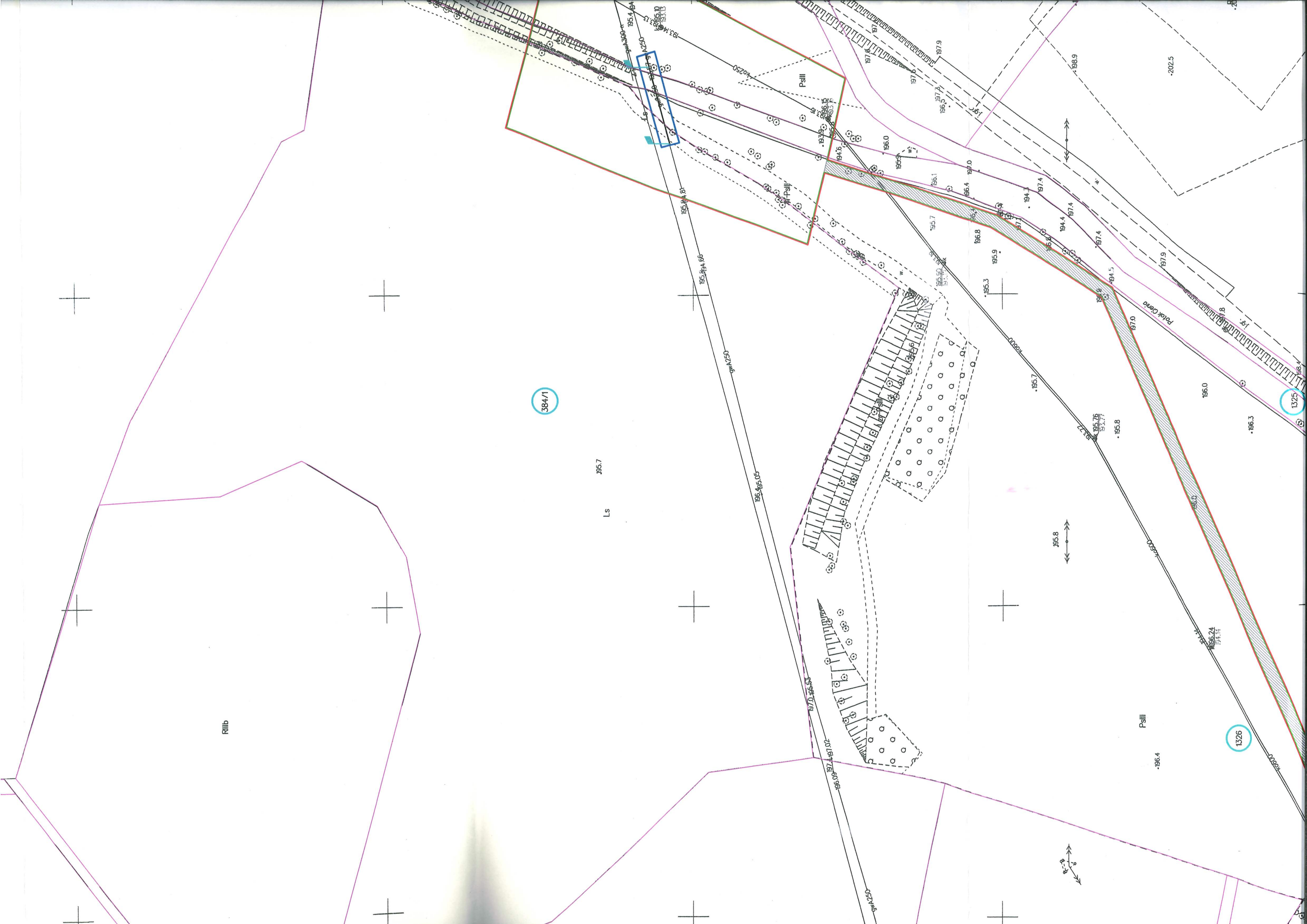
1324, 1325, 1326, 1327, 1329, 1333, 1334, 1335, 1336, 1450, 1451













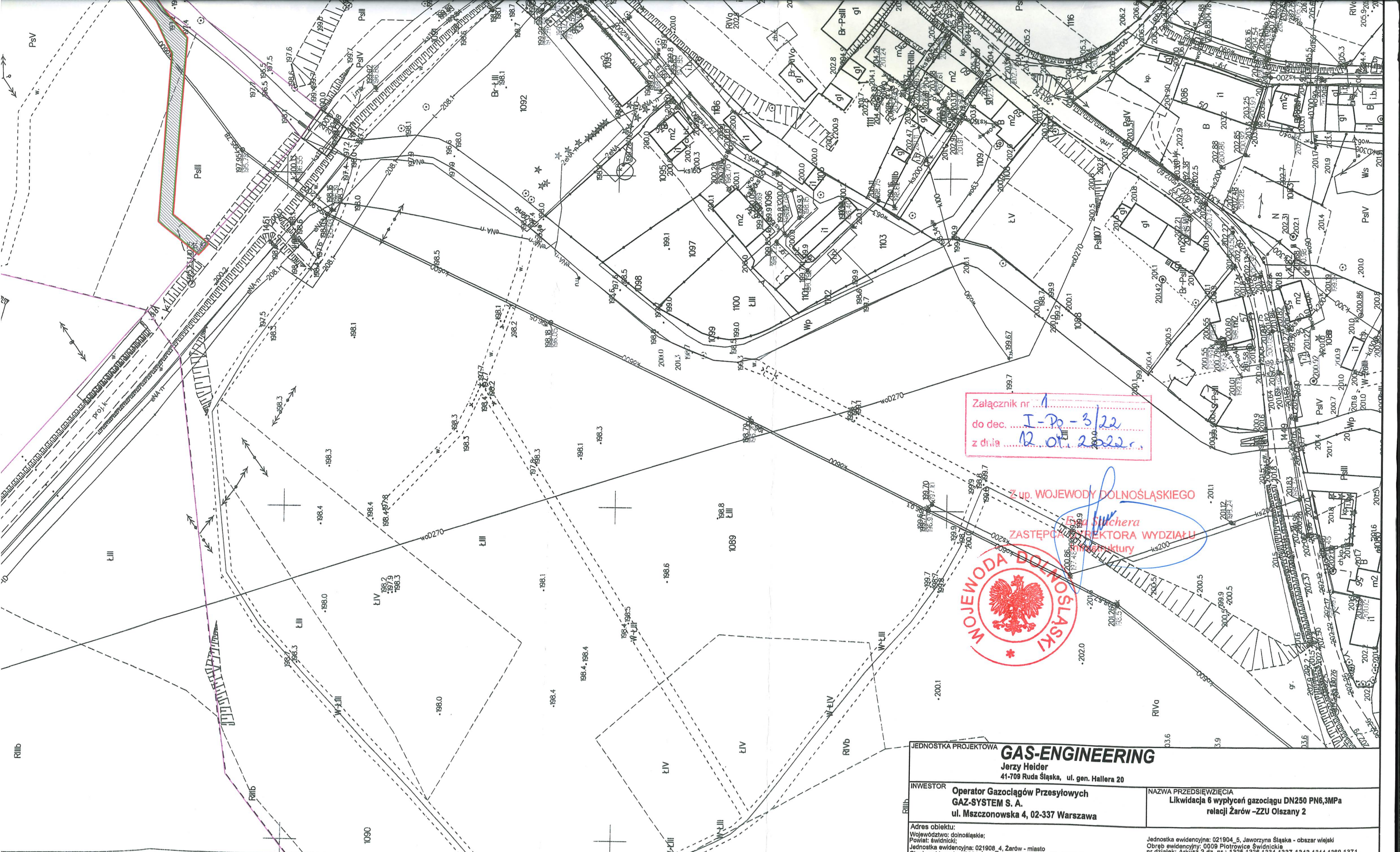
KOPIA MAPY ZASADNICZEJ

Sekcje mapy: 5.145.33.24.4; 5.145.33.24.2; 5.145.33.19.4; 5.145.33.25.3; 5.145.33.25.1; 5.145.33.20.3  
1, 410, 1022, obr. Piotrowice Świdnickie 0009: dz. 1088, 1089, 1091, 1092, 1093, 1095, 1096, 1097, 1098, 1106, 1324, 1325, 1326, 1327, 1329, 1333, 1334, 1335, 1336

SKALA 1:1000







Załącznik nr 1  
do dec. I-Do-3/22  
z dnia 12.01.2022r.

Z up. WOJEWODY DOLNOŚLĄSKIEGO  
*Ewa Sułchera*  
ZASTĘPCA DYREKTORA WYDZIAŁU  
INFRASTRUKTURY

JEDNOSTKA PROJEKTOWA <b>GAS-ENGINEERING</b> Jerzy Heider 41-709 Ruda Śląska, ul. gen. Hallera 20	
INWESTOR <b>Operator Gazociągów Przesyłowych          GAZ-SYSTEM S. A.</b> ul. Mszczonowska 4, 02-337 Warszawa	NAZWA PRZEDSIĘWZIĘCIA <b>Likwidacja 6 wypłyceń gazociągu DN250 PN6,3MPa          relacji Żarów -ZZU Olszany 2</b>
Adres obiektu: Województwo: dolnośląskie; Powiat: świdnicki; Jednostka ewidencyjna: 021908.4, Żarów - miasto Okręg ewidencyjny: 0001 Żarów, Arkusz 4rzd, nr.:38, 37,39/2 Arkusz 3 dz. nr.:32, 946/2,33/4,28/3,29/2,30.	
Jednostka ewidencyjna: 021904.5, Jaworzyna Śląska - obzar wiejski Okręg ewidencyjny: 0009 Piotrowice Świdnickie nr działek: Arkusz 2 dz. nr.: 1325,1326,1334,1337,1343,1344,1369,1371. Okręg ewidencyjny: 0008 Paatuchów, Arkusz 2: nr działki:384/1.	
FAZA PROJEKTU <b>WNIOSEK O DECYZJĘ LOKALIZACYJNĄ</b>	CZĘŚĆ <b>PROJEKT ZAGOSPODAROWANIA TERENU</b>
TYTUŁ RYSUNKU <b>Kopia mapy zasadniczej          z naniesionym obszarem realizacji przedsięwzięcia oraz obszarem oddziaływania          przedsięwzięcia - odcinek nr 1</b>	
PROJEKTANT GENERALNY I KOORDYNUJĄCY <b>mgr inż. Jerzy Heider</b>	NR UPRAWNIENI / SPECJALNOŚĆ <b>SLK/4262/PWOS/12</b> <small>do projektowania i kierowania robotami budowlanymi w specjalności instalacyjnej w zakresie sieci, instalacji i urządzeń ciepłych, wentylacyjnych, gazowych, wodociągowych i kanalizacyjnych bez ograniczeń</small>
PODPIS 	DATA <b>11.2021</b>
NR RYSUNKU <b>00-04</b>	SKALA <b>1:1000</b>
FORMAT <b>A0</b>	



384/3

R11lb

### Legenda



Granica działek



Projektowany gazociąg DN250 MOP 5,5 MPa



Istniejący gazociąg DN250 relacji Żarów-Olszany 2 przeznaczony do rozbioru



Istniejący gazociąg DN250 relacji Żarów-Olszany 2 przeznaczony do wyłączenia z eksploatacji



Granica obszaru objętego wnioskiem o wydanie decyzji Wojewody Dolnośląskiego o ustaleniu lokalizacji inwestycji w zakresie terminalu



Granica obszaru, w stosunku do którego decyzja o ustaleniu lokalizacji inwestycji w zakresie terminalu ma wywołać skutek, o którym mowa w art. 24 ust. 1, tożsamy ze strefą kontrolowaną o szerokości 6m (po 3m na stronę od osi gazociągu)



Granica obszaru, w stosunku do którego decyzja o ustaleniu lokalizacji inwestycji w zakresie terminalu ma wywołać skutek, o którym mowa w art. 24 ust. 1b



Obszar dojazdu do miejsca prowadzenia prac ( w tym obszarze nie będą prowadzone roboty budowlane)



Projektowany słupek oznaczeniowy

200.4

200.97

201.29

292/1

202.32

359

RIVa

303/1

R11lb

R11lb

R11lb

PsV

201.99

303.302

202.51

202.31

202.27

202.2

w0270

1111


proj.k



STAROSTA ŚWIDNICKI  
 Nazwa organu prowadzącego państwowy zasób geodezyjny i kartograficzny  
 P.0219.2015.3168  
 Identyfikator ewidencyjny materiału zasobu

mapa zasadnicza  
 Nazwa materiału zasobu  
 M 5 -06 2021 Z up. STAROSTY  
 Data wykonania kopii imię, nazwisko i podpis osoby reprezentującej organ  
 materiału zasobu

Kamil Matusiak



W-FRIB  
405