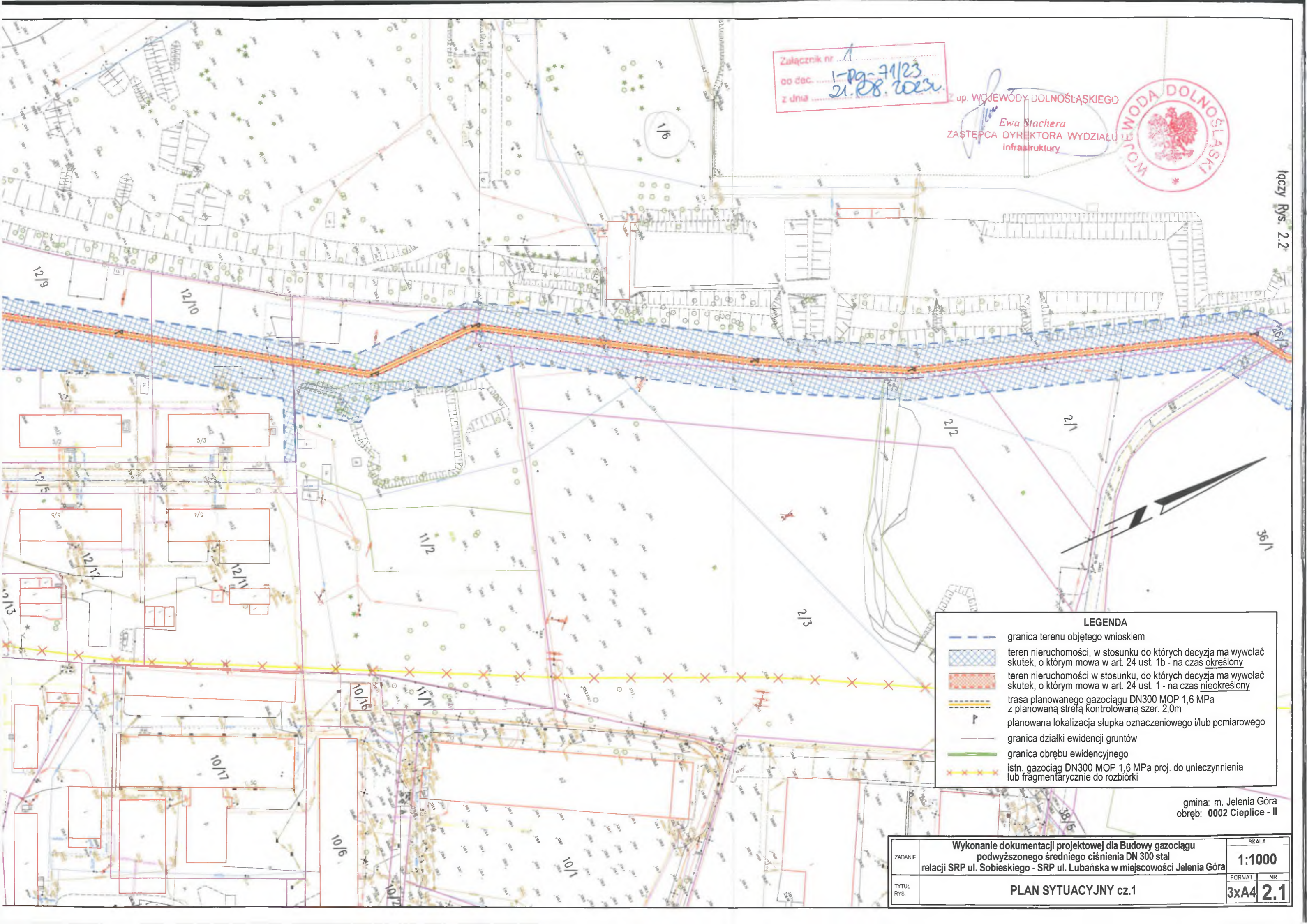


Załącznik nr 1  
 do dec. 1-pg-71/23  
 z dnia 21.08.2023

up. WOJEWÓDY DOLNOŚLĄSKIEGO  
 Ewa Stachera  
 ZASTĘPCA DYREKTORA WYDZIAŁU  
 Infrastruktury



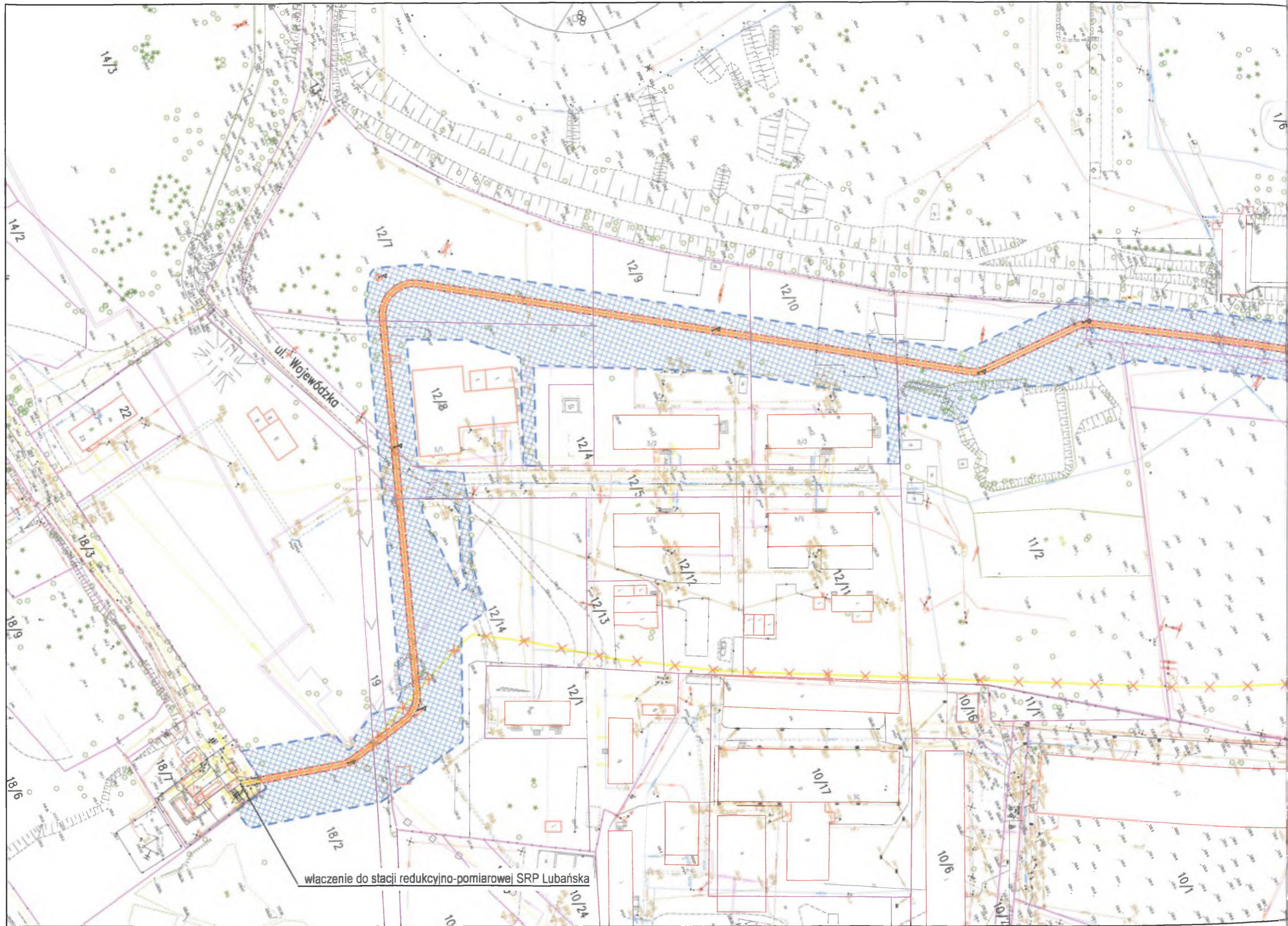
Iqczy Rys. 2.2



LEGENDA	
	granica terenu objętego wnioskiem
	teren nieruchomości, w stosunku do których decyzja ma wywołać skutek, o którym mowa w art. 24 ust. 1b - na czas określony
	teren nieruchomości, w stosunku do których decyzja ma wywołać skutek, o którym mowa w art. 24 ust. 1 - na czas nieokreślony
	trasa planowanego gazociągu DN300 MOP 1,6 MPa z planowaną strefą kontrolowaną szer. 2,0m
	planowana lokalizacja słupka oznaczeniowego i/lub pomiarowego
	granica działki ewidencji gruntów
	granica obrębu ewidencyjnego
	istn. gazociąg DN300 MOP 1,6 MPa proj. do unieczynnienia lub fragmentarycznie do rozbiórki

gmina: m. Jelenia Góra  
 obręb: 0002 Cieplice - II

ZADANIE	Wykonanie dokumentacji projektowej dla Budowy gazociągu podwyższonego średniego ciśnienia DN 300 stal relacji SRP ul. Sobieskiego - SRP ul. Lubańska w miejscowości Jelenia Góra		SKALA
			1:1000
TYTUŁ RYS.	PLAN SYTUACYJNY cz.1		FORMAT NR
			3xA4 2.1



włączenie do stacji redukcyjno-pomiarowej SRP Lubańska

łączy Rys. 2.4

ul. Spółdzielcza

przeście przewiertem ul. Spółdzielczej

węzeł na rozgałęzieniu gazociągu, zawory podziemne  
teren ogrodzony



Z up. WOJEWODY DOLNOSLASKIEGO

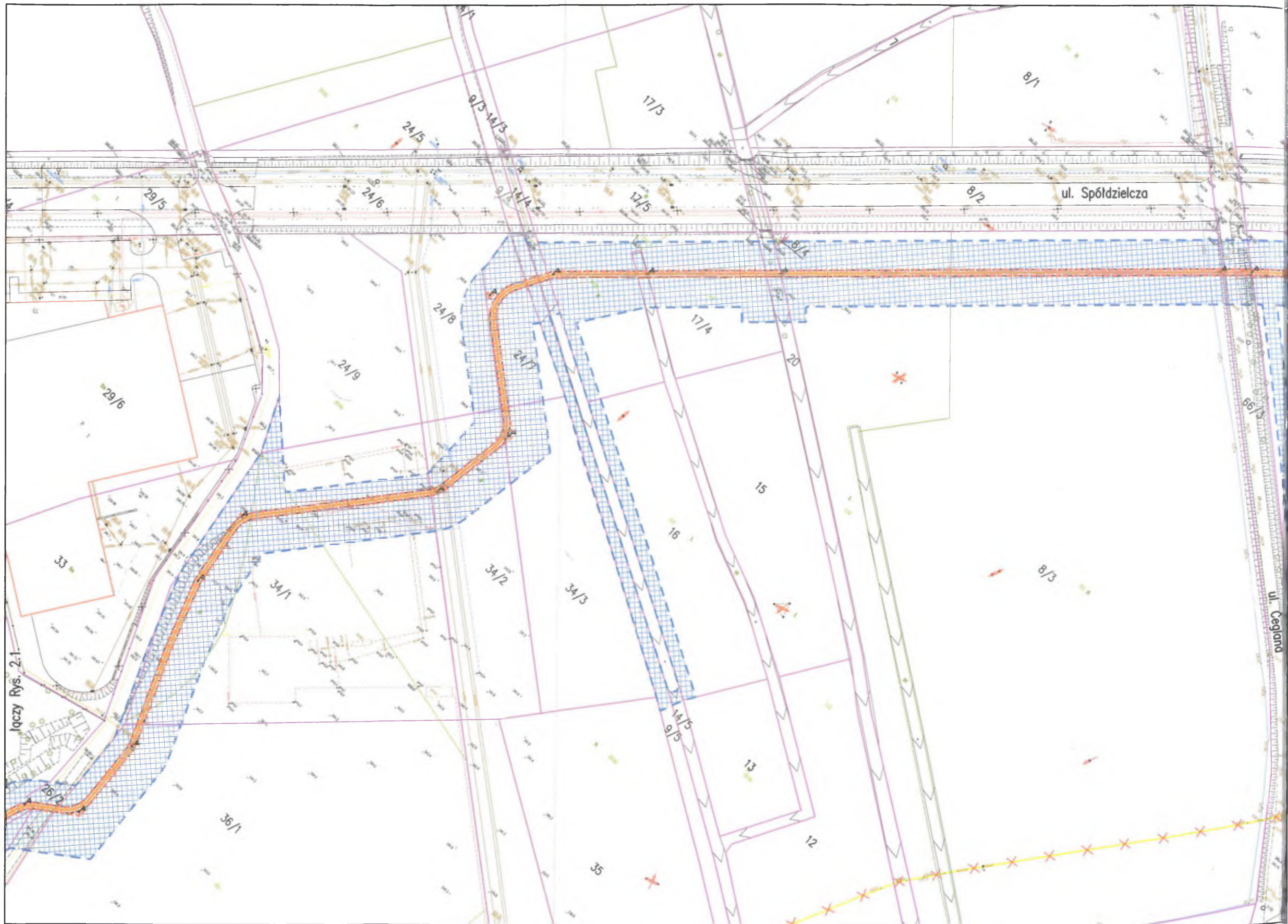
Ewa Blachera  
ZASTĘPCA DIREKTORA WYDZIAŁU  
Infrastruktury

Załącznik nr .....  
oo cec. .... 1-Pg-71/23  
z dnia .... 21.08.2023

LEGENDA	
	granica terenu objętego wnioskiem
	teren nieruchomości, w stosunku do których decyzja ma wywołać skutek, o którym mowa w art. 24 ust. 1b - na czas określony
	teren nieruchomości w stosunku do których decyzja ma wywołać skutek, o którym mowa w art. 24 ust. 1 - na czas nieokreślony
	trasa planowanego gazociągu DN300 MOP 1,6 MPa z planowaną strefą kontrolowaną szer. 2,0m
	planowana lokalizacja słupka oznaczeniowego i/lub pomiarowego
	granica działki ewidencji gruntów
	granica obrębu ewidencyjnego
	istn. gazociąg DN300 MOP 1,6 MPa proj. do unieczynnienia lub fragmentarycznie do rozbiórki

gmina: m. Jelenia Góra  
obręb: 0002 Cieplice - II

ZADANIE	Wykonanie dokumentacji projektowej dla Budowy gazociągu podwyższonego średniego ciśnienia DN 300 stal relacji SRP ul. Sobieskiego - SRP ul. Lubańska w miejscowości Jelenia Góra	SKALA	1:1000
	TYTUŁ RYS.	PLAN SYTUACYJNY cz.2	FORMAT NR 3xA4 2.2



łączy Rys. 2.1.

ul. Spółdzielcza

ul. Ceglana

Załącznik nr 1  
 do Dec. 61/2  
 z dn. 21.08.2023r.



Z up. WOJEWODY DOLNOŚLĄSKIEGO  
 Ewa Stachera  
 ZASTĘPCA DYREKTORA WYDZIAŁU  
 Inżynier ds. Inżynierii

proj. zespół zaporowo-upustowy  
 nowy ZZU Ceglana  
 z dojazdem od strony ul. Objazdowej

proj. strefa 2 zagrożenia wybuchem,  
 eksploatacyjna, o promieniu 20m

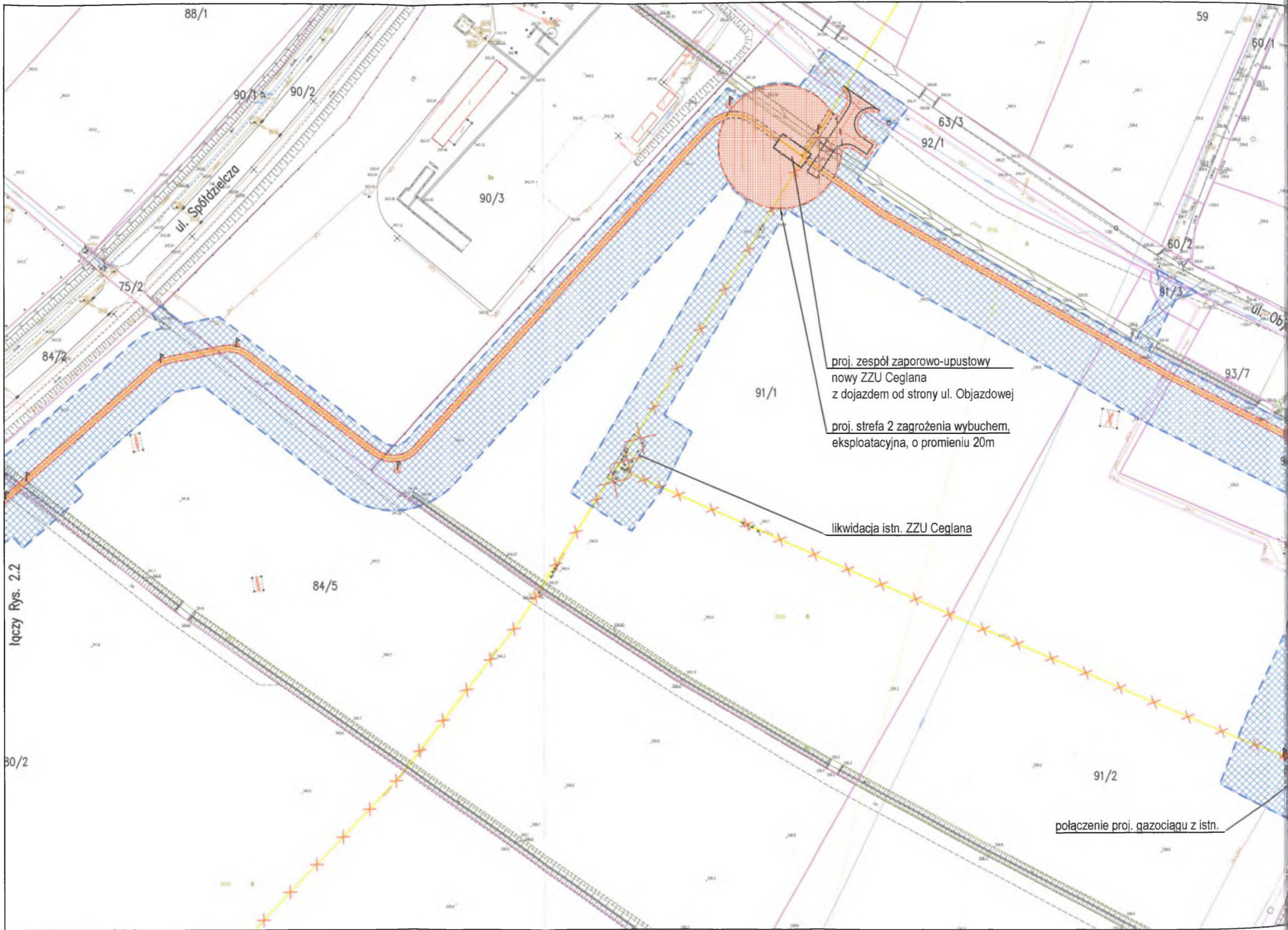
likwidacja istn. ZZU Ceglana

połączenie proj. gazociągu z istn.

LEGENDA	
	granica terenu objętego wnioskiem
	teren nieruchomości, w stosunku do których decyzja ma wywołać skutek, o którym mowa w art. 24 ust. 1b - na czas określony
	teren nieruchomości, w stosunku do których decyzja ma wywołać skutek, o którym mowa w art. 24 ust. 1 - na czas nieokreślony
	trasa planowanego gazociągu DN300 MOP 1,6 MPa z planowaną strefą kontrolowaną szer. 2,0m
	planowana lokalizacja słupka oznaczeniowego i/lub pomiarowego
	granica działki ewidencji gruntów
	granica obrębu ewidencyjnego
	istn. gazociąg DN300 MOP 1,6 MPa proj. do unieczynnienia lub fragmentarycznie do rozbiórki

gmina: m. Jelenia Góra  
 obręb: 0002 Cieplice - II

ZADANIE		Wykonanie dokumentacji projektowej dla Budowy gazociągu podwyższonego średniego ciśnienia DN 300 stal relacji SRP ul. Sobieskiego - SRP ul. Lubańska w miejscowości Jelenia Góra		SKALA	
TYTUŁ RYS		PLAN SYTUACYJNY cz.3		1:1000	
		FORMAT	NR		
		3xA4	2.3		



łączy Rys. 2.2

30/2

proj. zespół zaporowo-upustowy  
nowy ZZU Ceglana  
z dojazdem od strony ul. Objazdowej

proj. strefa 2 zagrożenia wybuchem,  
eksploatacyjna, o promieniu 20m

likwidacja istn. ZZU Ceglana

połączenie proj. gazociągu z istn.

Załącznik nr 1  
 do uch. 1-19-24122  
 z dnia 21.08.2023



Z up. WOJEWODY DOLNOŚLĄSKIEGO  
 Ewa Stachera  
 ZASTĘPCA DYREKTORA WYDZIAŁU  
 Infrastruktury

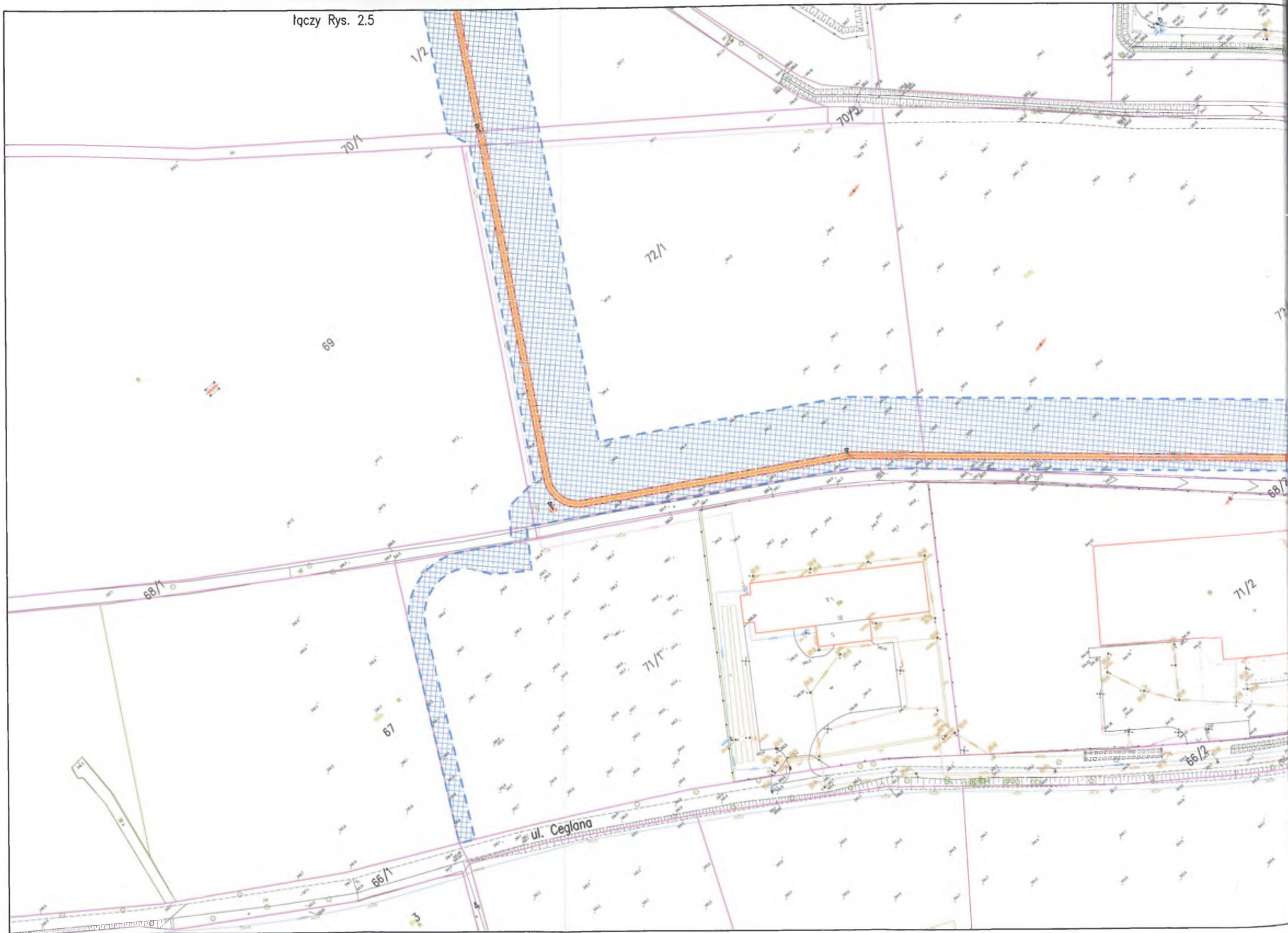
przebieg przewiertem ul. Spółdzielcza

LEGENDA	
	granica terenu objętego wnioskiem
	teren nieruchomości, w stosunku do których decyzja ma wywołać skutek, o którym mowa w art. 24 ust. 1b - na czas określony
	teren nieruchomości, w stosunku do których decyzja ma wywołać skutek, o którym mowa w art. 24 ust. 1 - na czas nieokreślony
	trasa planowanego gazociągu DN300 MOP 1,6 MPa z planowaną strefą kontrolowaną szer. 2,0m
	planowana lokalizacja słupka oznaczeniowego i/lub pomiarowego
	granica działki ewidencji gruntów
	granica obrębu ewidencyjnego
	istn. gazociąg DN300 MOP 1,6 MPa proj. do unieczynnienia lub fragmentarycznie do rozbiórki

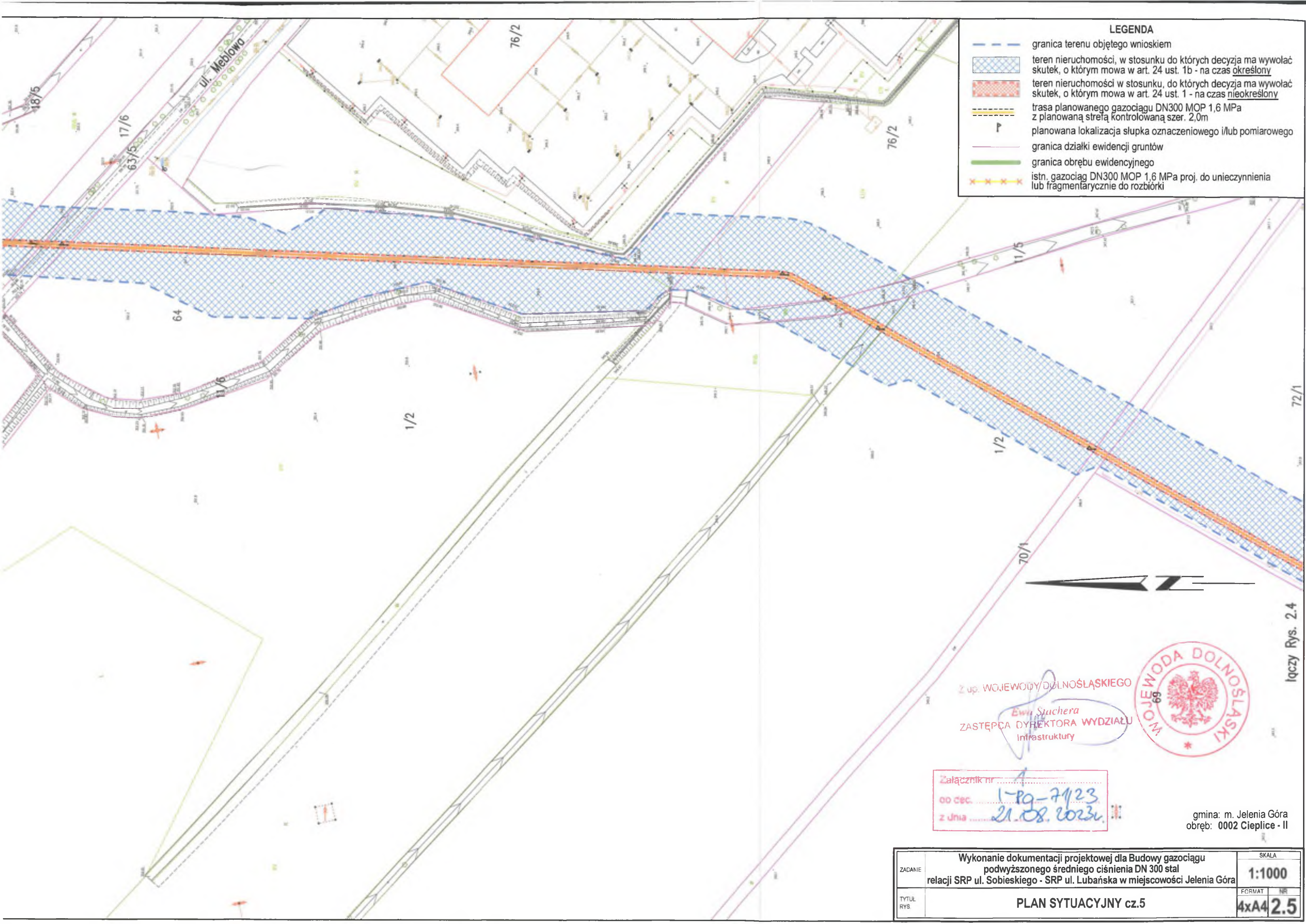
gmina: m. Jelenia Góra  
 obręb: 0002 Cieplice - II









ZADANIE	Wykonanie dokumentacji projektowej dla Budowy gazociągu podwyższonego średniego ciśnienia DN 300 stal relacji SRP ul. Sobieskiego - SRP ul. Lubańska w miejscowości Jelenia Góra	SKALA	
		1:1000	
TYTUŁ RYS.	PLAN SYTUACYJNY cz.4	FORMAT	NR
		3xA4	2.4

lączy Rys. 2.5







- LEGENDA**
-  granica terenu objętego wnioskiem
  -  teren nieruchomości, w stosunku do których decyzja ma wywołać skutek, o którym mowa w art. 24 ust. 1b - na czas określony
  -  teren nieruchomości w stosunku do których decyzja ma wywołać skutek, o którym mowa w art. 24 ust. 1 - na czas nieokreślony
  -  trasa planowanego gazociągu DN300 MOP 1,6 MPa z planowaną strefą kontrolowaną szer. 2,0m
  -  planowana lokalizacja słupka oznaczeniowego i/lub pomiarowego
  -  granica działki ewidencji gruntów
  -  granica obrębu ewidencyjnego
  -  istn. gazociąg DN300 MOP 1,6 MPa proj. do unieczynnienia lub fragmentarycznie do rozbiórki



Z up. WOJEWODY DOLNOŚLĄSKIEGO  
*Ewa Stuchera*  
 ZASTĘPCA DYREKTORA WYDZIAŁU  
 Infrastruktury

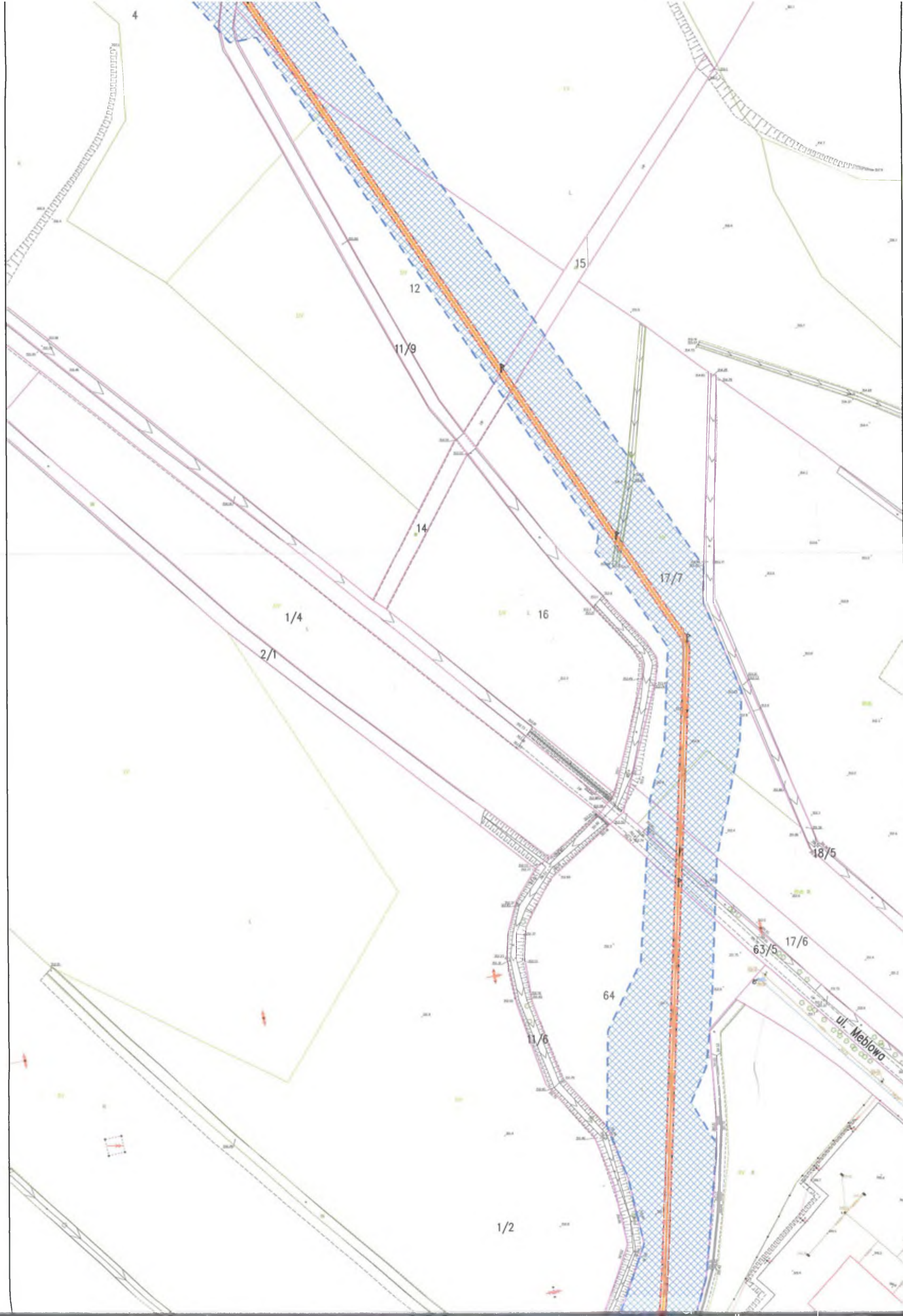


Załącznik nr .....  
 oo dec. .... 1-Pg-7123  
 z dnia ..... 21.08.2023.

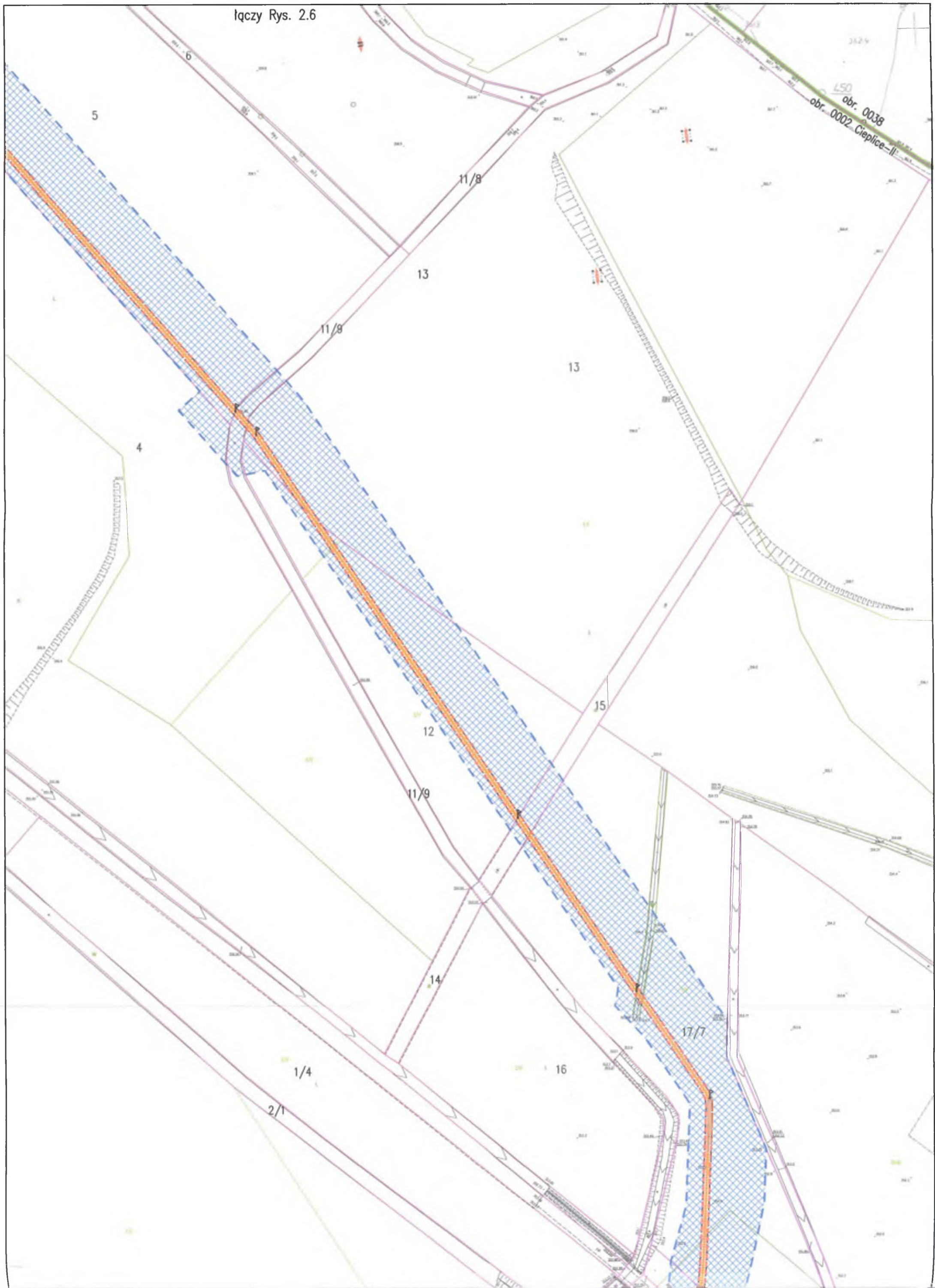
gmina: m. Jelenia Góra  
 obręb: 0002 Cieplice - II

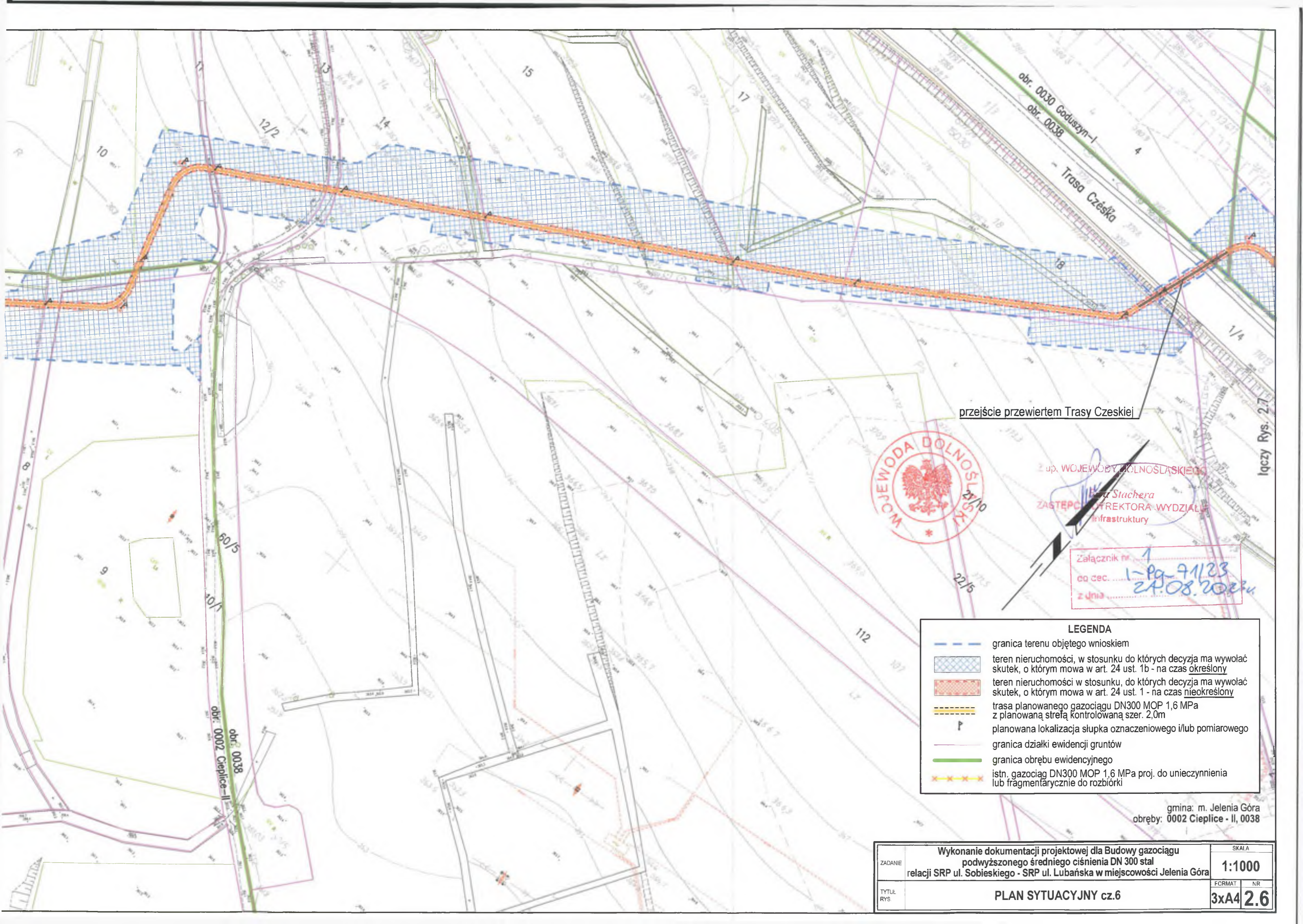
ZADANIE	Wykonanie dokumentacji projektowej dla Budowy gazociągu podwyższonego średniego ciśnienia DN 300 stal relacji SRP ul. Sobieskiego - SRP ul. Lubańska w miejscowości Jelenia Góra	SKALA	1:1000
TYTUŁ RYS	PLAN SYTUACYJNY cz.5	FORMAT	4xA4
		NR	2.5

Iłączy Rys. 2.4



łączy Rys. 2.6





przeście przewiertem Trasy Czeskiej



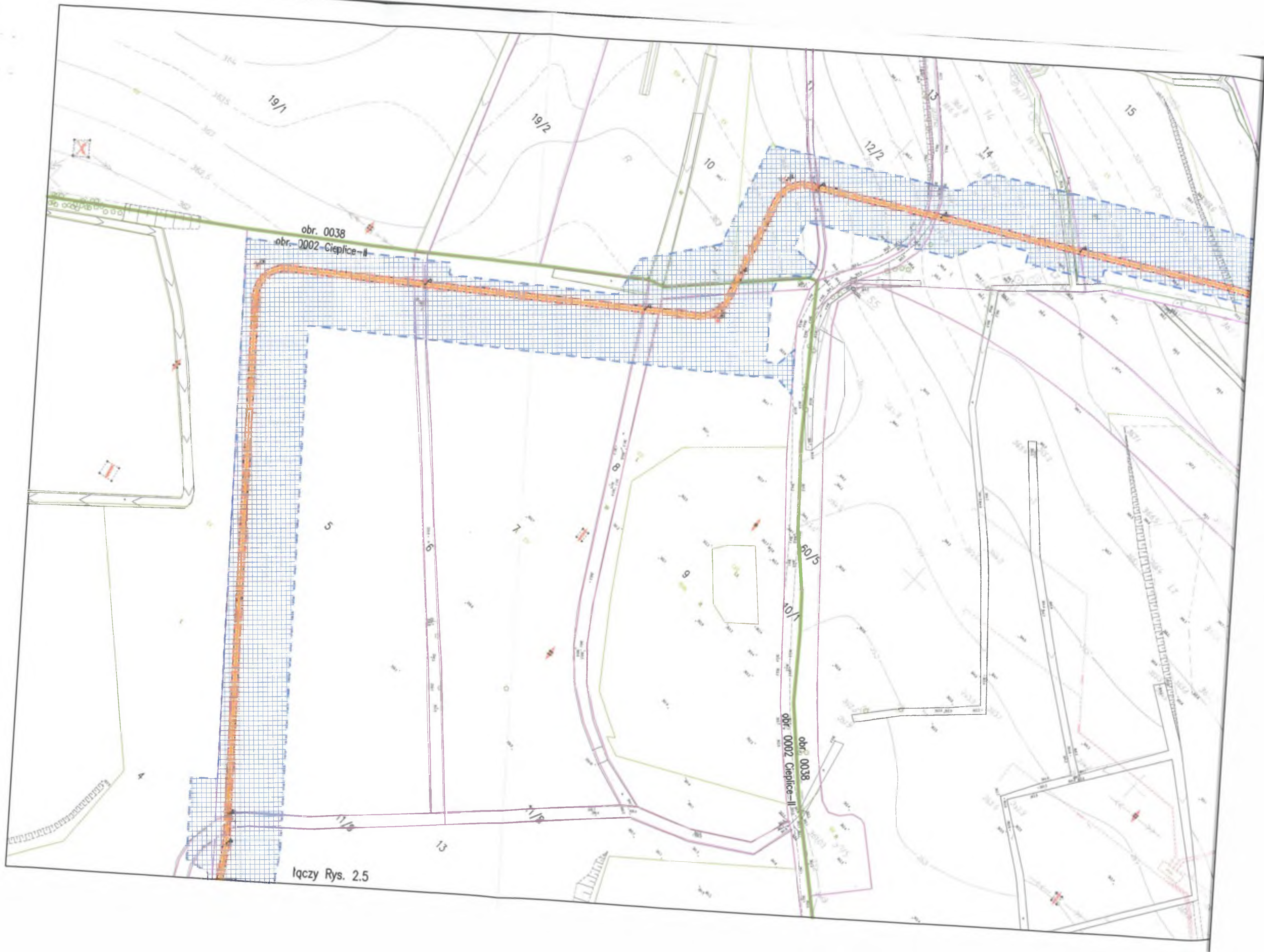
2 up. WOJEWODY DOLNOSLASKIEGO  
*Stachera*  
 ZASTĘPCY DYREKTORA WYDZIAŁU  
 Infrastruktury

Załącznik nr 1  
 do cec. 1-Pg-91123  
 z dnia 24.08.2023r.

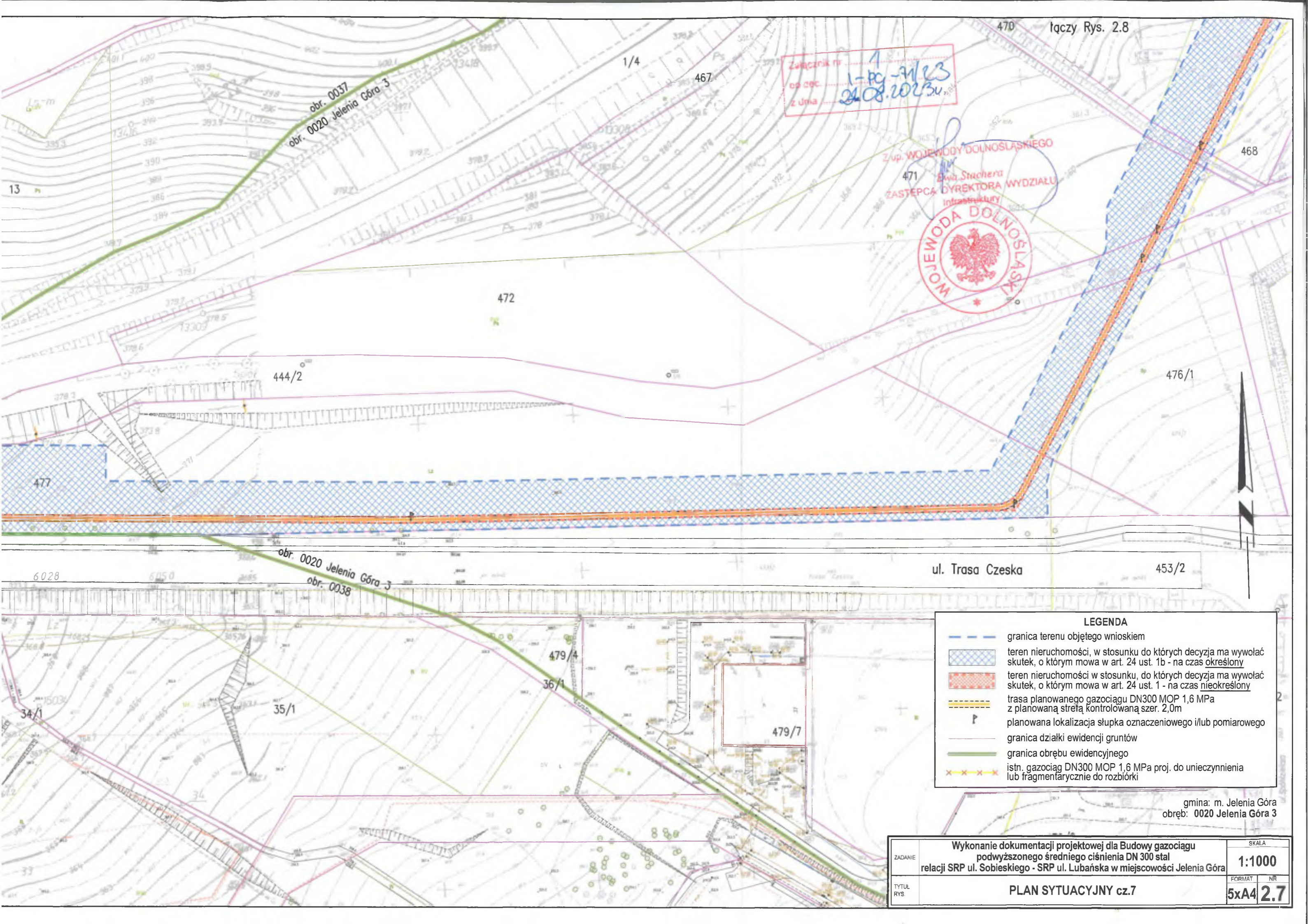
LEGENDA	
	granica terenu objętego wnioskiem
	teren nieruchomości, w stosunku do których decyzja ma wywołać skutek, o którym mowa w art. 24 ust. 1b - na czas określony
	teren nieruchomości, do których decyzja ma wywołać skutek, o którym mowa w art. 24 ust. 1 - na czas nieokreślony
	trasa planowanego gazociągu DN300 MOP 1,6 MPa z planowaną strefą kontrolowaną szer. 2,0m
	planowana lokalizacja słupka oznaczeniowego i/lub pomiarowego
	granica działki ewidencji gruntów
	granica obrębu ewidencyjnego
	istn. gazociąg DN300 MOP 1,6 MPa proj. do unieczynnienia lub fragmentarycznie do rozbiórki

gmina: m. Jelenia Góra  
 obręby: 0002 Cieplice - II, 0038

ZADANIE	Wykonanie dokumentacji projektowej dla Budowy gazociągu podwyższonego średniego ciśnienia DN 300 stal relacji SRP ul. Sobieskiego - SRP ul. Lubańska w miejscowości Jelenia Góra	SKALA	1:1000
	TYTUŁ RYS	PLAN SYTUACYJNY cz.6	FORMAT NR 3xA4 2.6



lączy Rys. 2.5



Załącznik nr 1  
 do uch. 1-PC-71/23  
 z dnia 24.08.2023r.

Z up. WOJEWODY DOLNOŚLĄSKIEGO  
 Ewa Struchera  
 ZASTĘPCA DYREKTORA WYDZIAŁU  
 Infrastruktury

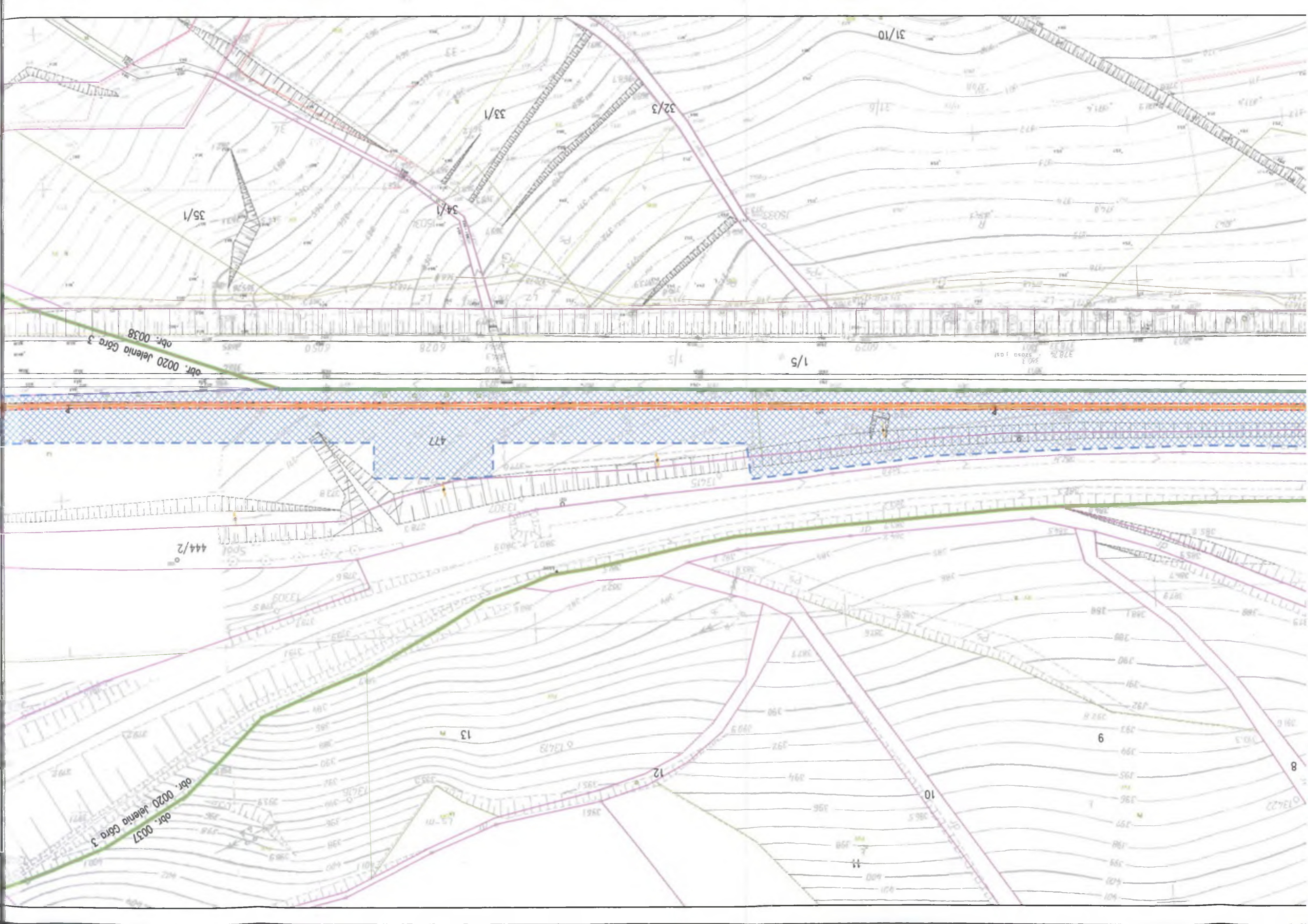


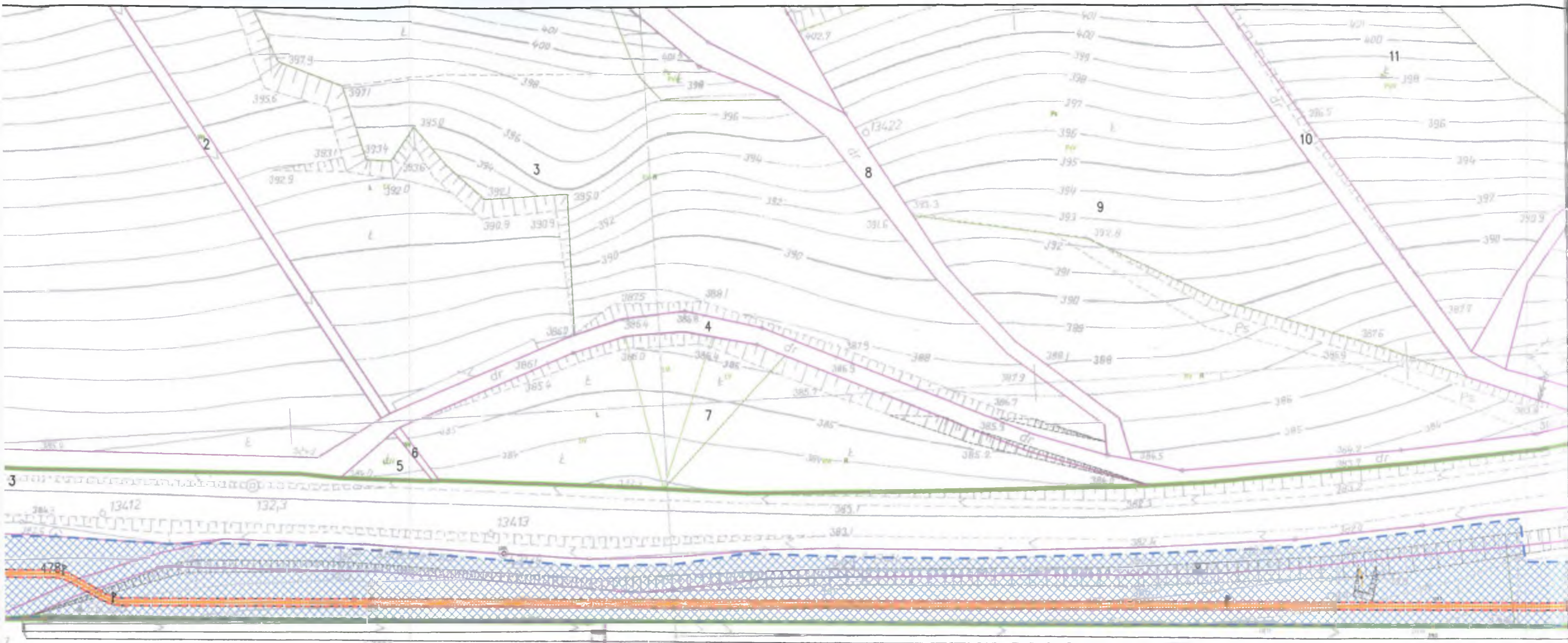
ul. Trasa Czeska

LEGENDA	
	granica terenu objętego wnioskiem
	teren nieruchomości, w stosunku do których decyzja ma wywołać skutek, o którym mowa w art. 24 ust. 1b - na czas określony
	teren nieruchomości, w stosunku do których decyzja ma wywołać skutek, o którym mowa w art. 24 ust. 1 - na czas nieokreślony
	trasa planowanego gazociągu DN300 MOP 1,6 MPa z planowaną strefą kontrolowaną szer. 2,0m
	planowana lokalizacja słupka oznaczeniowego i/lub pomiarowego
	granica działki ewidencji gruntów
	granica obrębu ewidencyjnego
	istn. gazociąg DN300 MOP 1,6 MPa proj. do unieczynnienia lub fragmentarycznie do rozbiórki

gmina: m. Jelenia Góra  
 obręb: 0020 Jelenia Góra 3

ZADANIE	Wykonanie dokumentacji projektowej dla Budowy gazociągu podwyższonego średniego ciśnienia DN 300 stal relacji SRP ul. Sobieskiego - SRP ul. Lubańska w miejscowości Jelenia Góra	SKALA <b>1:1000</b>
	TYTUŁ RYS. <b>PLAN SYTUACYJNY cz.7</b>	

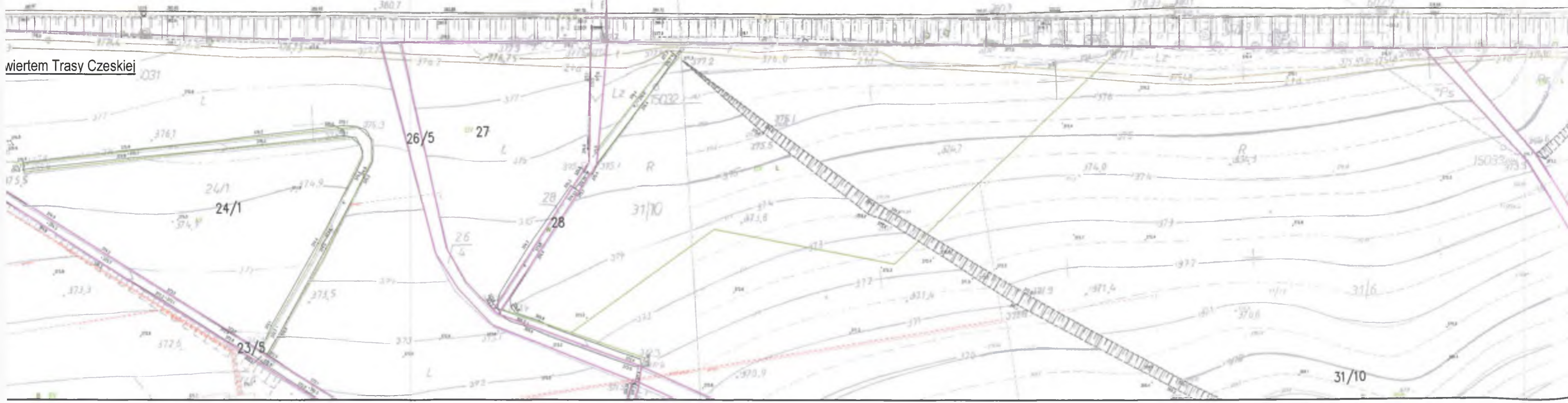




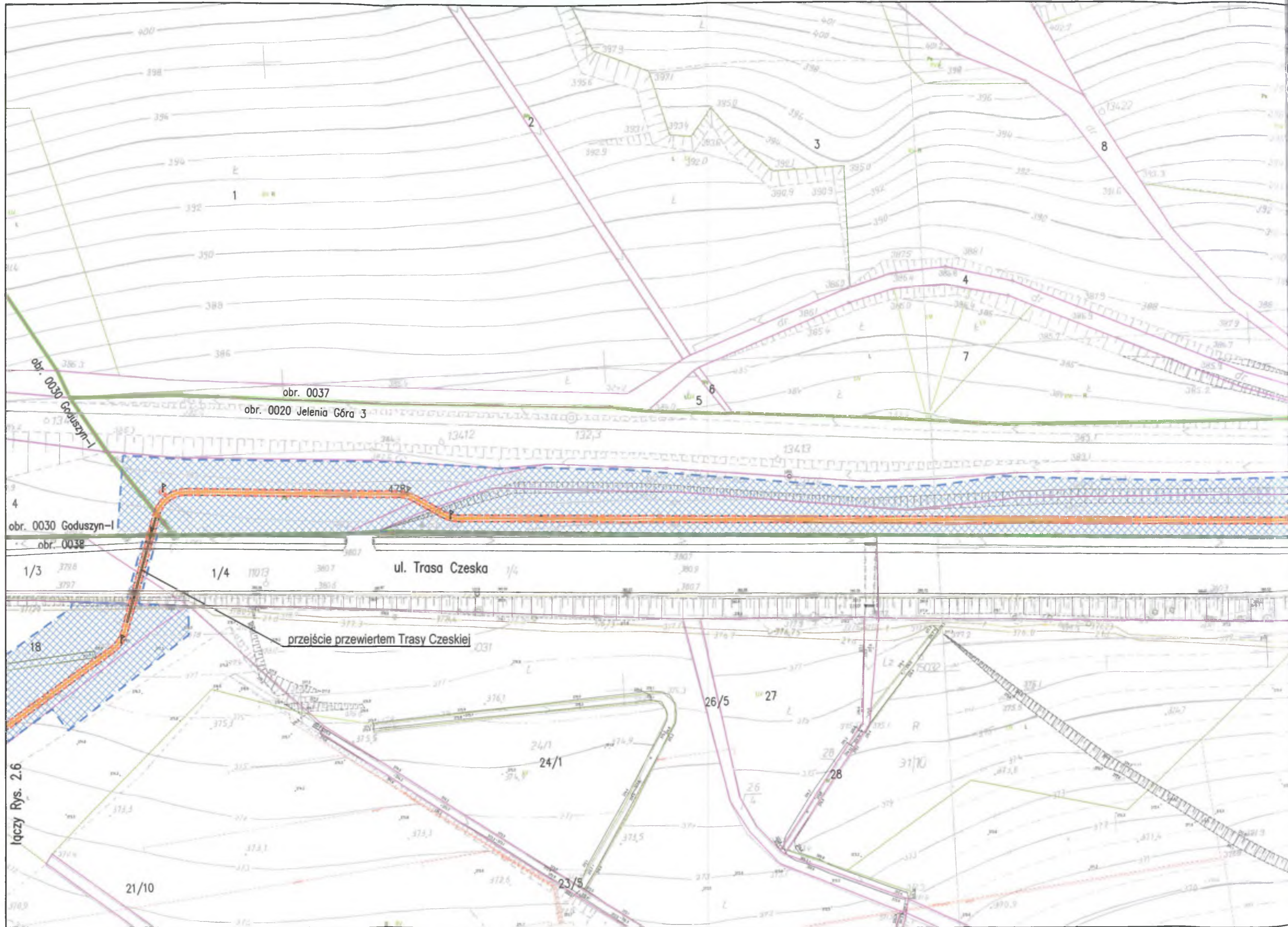
ul. Trasa Czeska 1/4

1/5

wiertem Trasy Czeskiej







łączy Rys. 2.6

obr. 0037  
obr. 0020 Jelenia Góra 3

obr. 0030 Goduszyn-I  
obr. 0038

ul. Trasa Czeska

przejście przewiertem Trasy Czeskiej

21/10

23/5

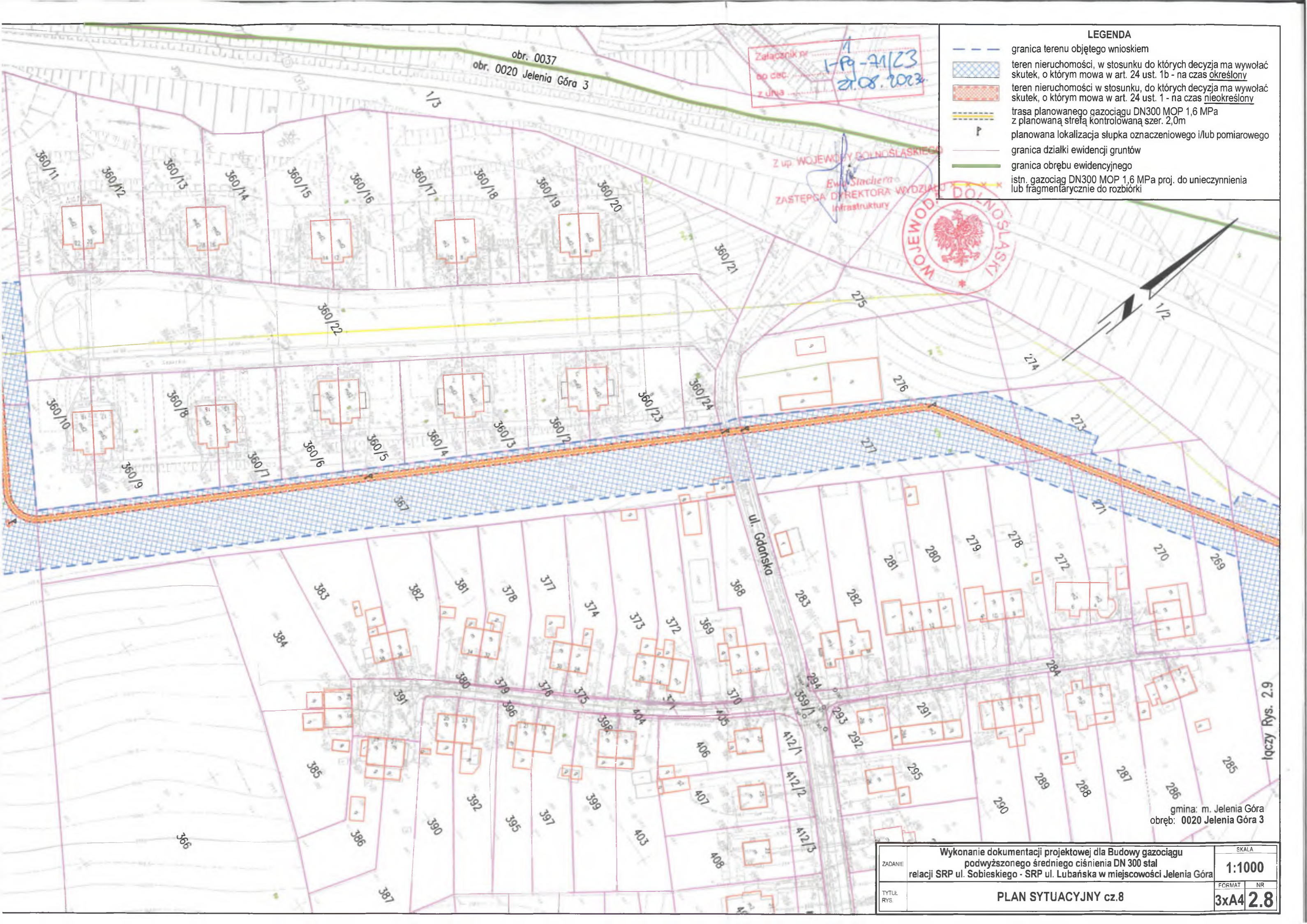
24/1

26/5

27

28

31/10



Załącznik nr 1  
 do c.d.c.  
 z dnia 21.08.2023

Z up. WOJEWODY DOLNOŚLĄSKIEGO  
 Ewa Stachera  
 ZASTĘPCA DYREKTORA WYDZIAŁU  
 Infrastruktury



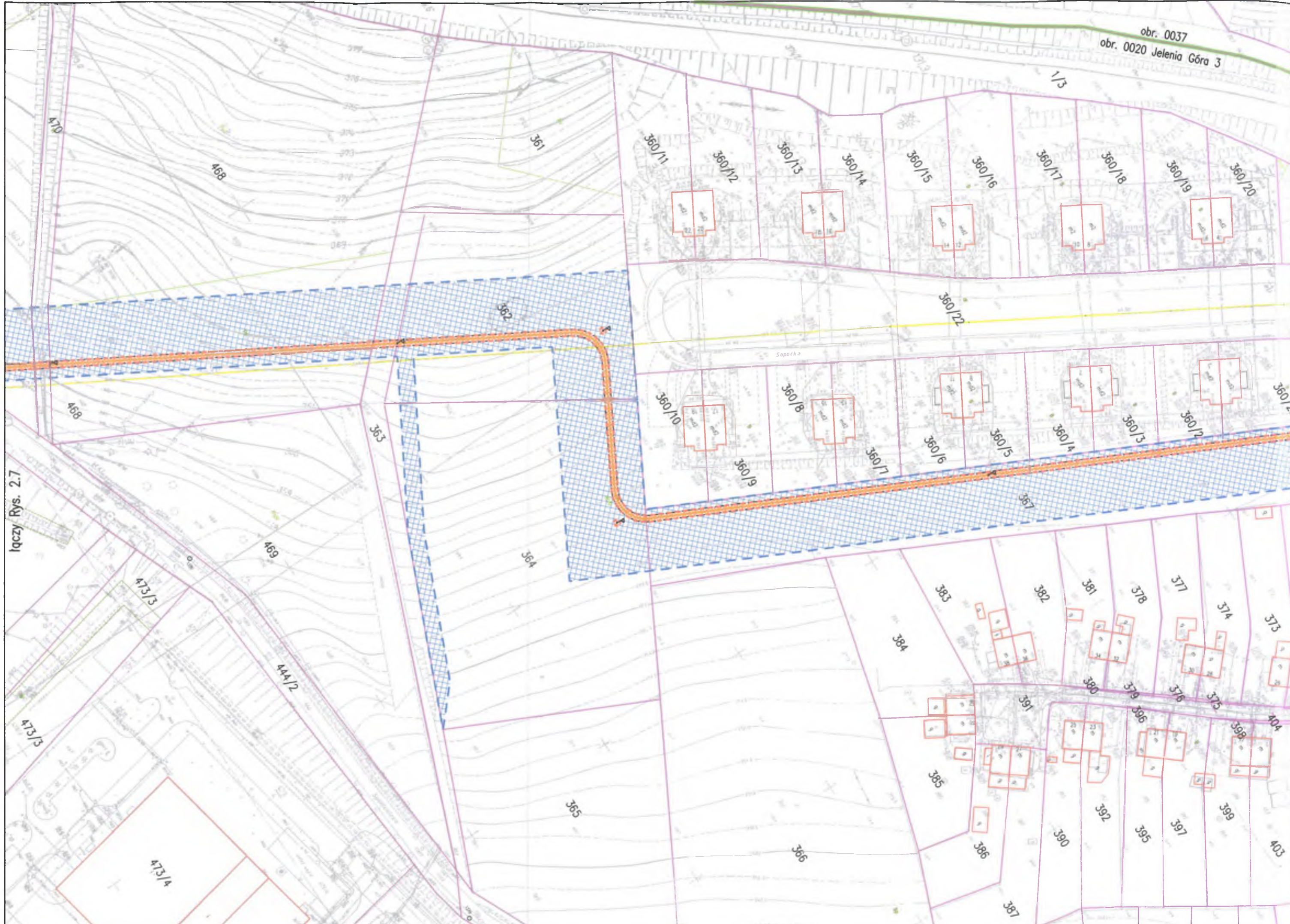
**LEGENDA**

- granica terenu objętego wnioskiem
- teren nieruchomości, w stosunku do których decyzja ma wywołać skutek, o którym mowa w art. 24 ust. 1b - na czas określony
- teren nieruchomości w stosunku do których decyzja ma wywołać skutek, o którym mowa w art. 24 ust. 1 - na czas nieokreślony
- trasa planowanego gazociągu DN300 MOP 1,6 MPa z planowaną strefą kontrolowaną szer. 2,0m
- P planowana lokalizacja słupka oznaczeniowego i/lub pomiarowego
- granica działki ewidencji gruntów
- granica obrębu ewidencyjnego
- istn. gazociąg DN300 MOP 1,6 MPa proj. do unieczynnienia lub fragmentarycznie do rozbiórki



gmina: m. Jelenia Góra  
 obręb: 0020 Jelenia Góra 3

<p>ZADANIE: Wykonanie dokumentacji projektowej dla Budowy gazociągu podwyższonego średniego ciśnienia DN 300 stal relacji SRP ul. Sobieskiego - SRP ul. Lubańska w miejscowości Jelenia Góra</p> <p>TYTUŁ RYS.: PLAN SYTUACYJNY cz.8</p>	<p>SKALA: 1:1000</p> <table border="1" style="width: 100%; border-collapse: collapse;"> <tr> <td style="width: 50%;">FORMAT: 3xA4</td> <td style="width: 50%;">NR: 2.8</td> </tr> </table>	FORMAT: 3xA4	NR: 2.8
FORMAT: 3xA4	NR: 2.8		

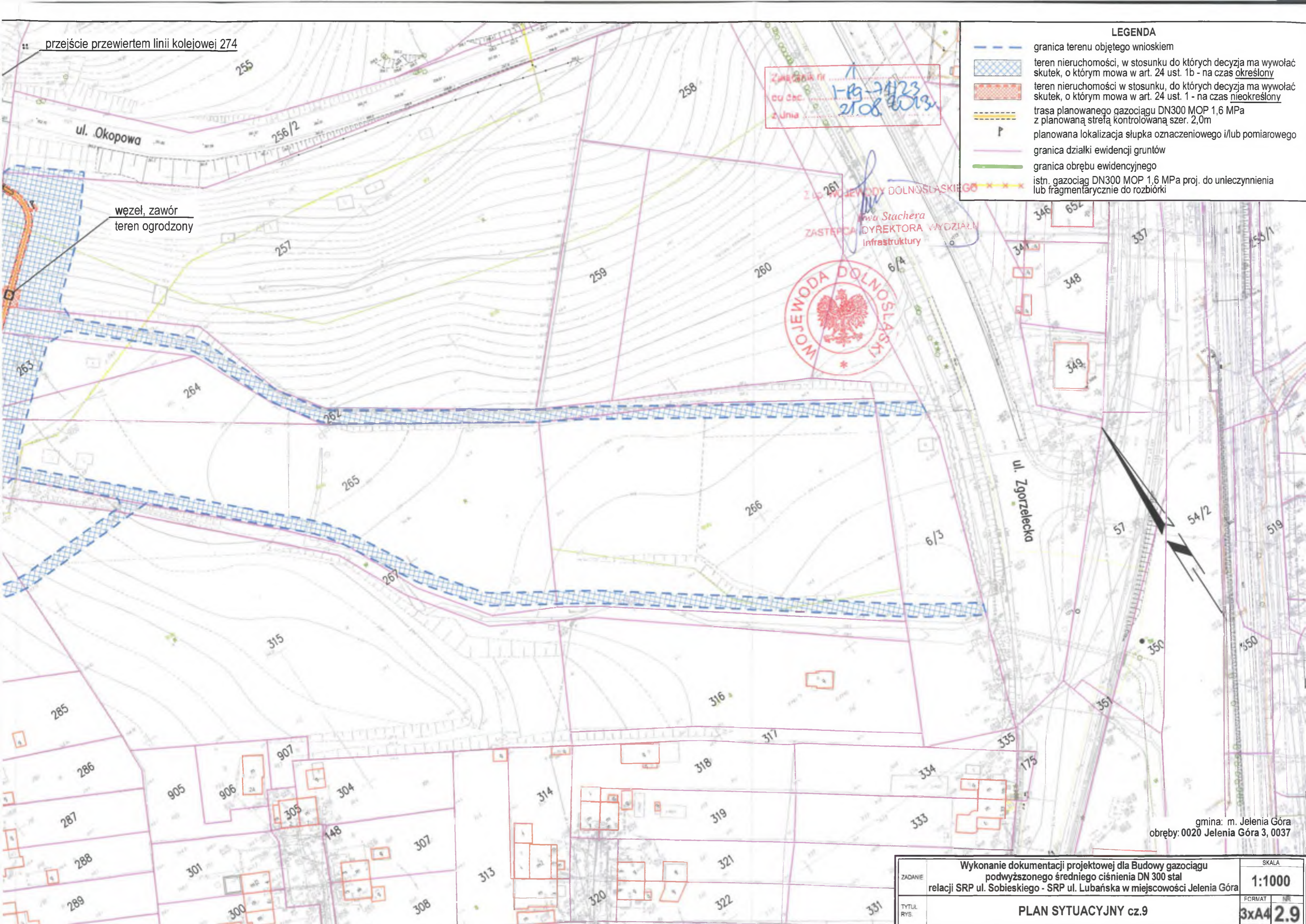


obr. 0037  
obr. 0020 Jelenia Góra 3









1/3

łączy Rys. 2.7

Sopotka



**LEGENDA**

-  granica terenu objętego wnioskiem
-  teren nieruchomości, w stosunku do których decyzja ma wywołać skutek, o którym mowa w art. 24 ust. 1b - na czas określony
-  teren nieruchomości w stosunku do których decyzja ma wywołać skutek, o którym mowa w art. 24 ust. 1 - na czas nieokreślony
-  trasa planowanego gazociągu DN300 MOP 1,6 MPa z planowaną strefą kontrolowaną szer. 2,0m
-  planowana lokalizacja słupka oznaczeniowego i/lub pomiarowego
-  granica działki ewidencji gruntów
-  granica obrębu ewidencyjnego
-  istn. gazociąg DN300 MOP 1,6 MPa proj. do unieczynnienia lub fragmentarycznie do rozbiórki

ZARZĄDNIK nr 1-19-2123  
 CU SBC 2108  
 z Unia

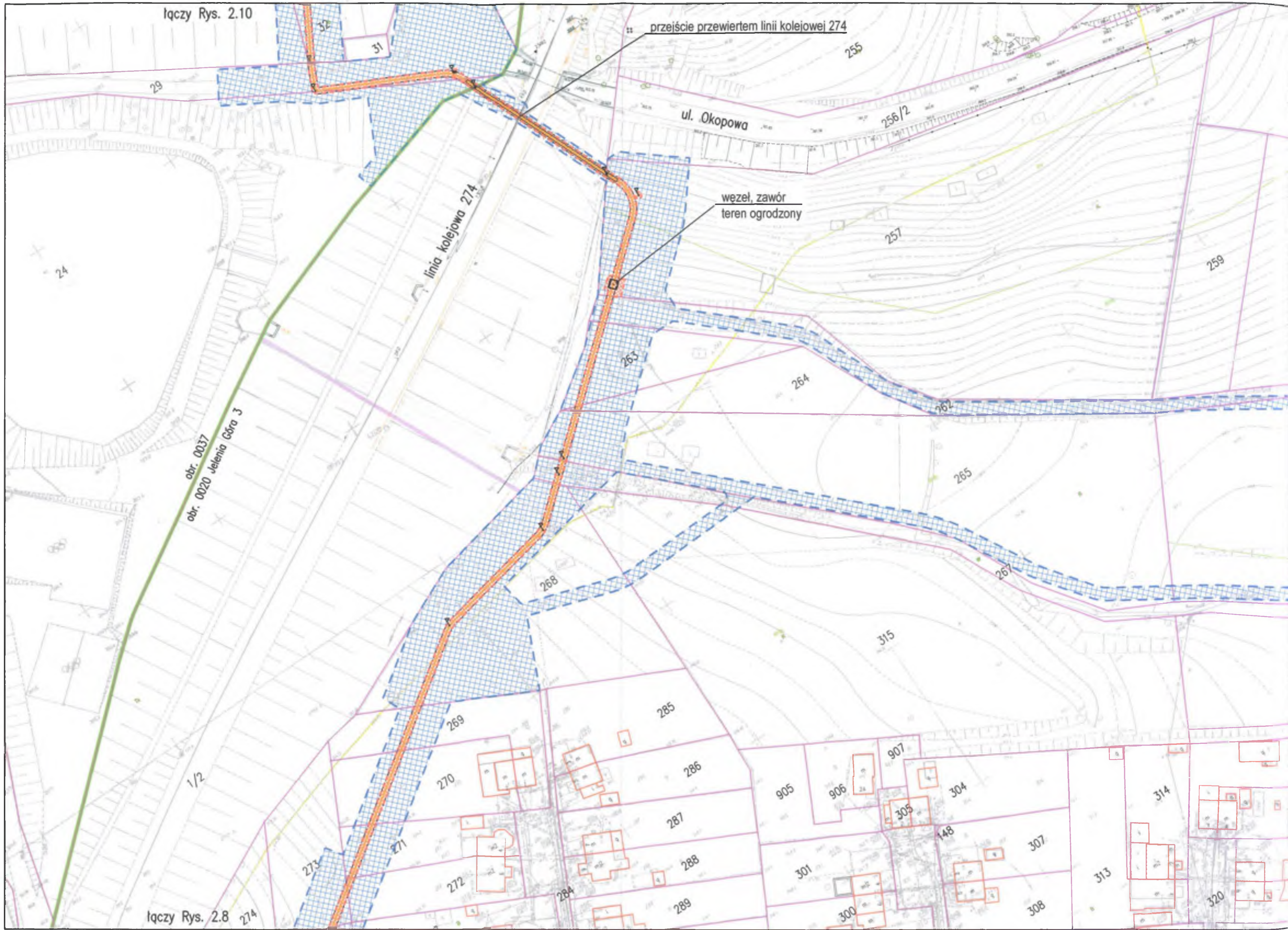


*Anna Stachera*  
 ZASTĘPCA DYREKTORA WYDZIAŁU  
 Infrastruktury

gmina: m. Jelenia Góra  
 obręby: 0020 Jelenia Góra 3, 0037

ZADANIE	Wykonanie dokumentacji projektowej dla Budowy gazociągu podwyższonego średniego ciśnienia DN 300 stal relacji SRP ul. Sobieskiego - SRP ul. Lubańska w miejscowości Jelenia Góra	SKALA	1:1000
TYTUŁ RYS.	PLAN SYTUACYJNY cz.9	FORMAT	3x4 2.9

Łączy Rys. 2.10



przejście przewiertem linii kolejowej 274

ul. Okopowa

węzeł, zawór  
teren ogrodzony

linia kolejowa 274

obr. 0037  
obr. 0020 Jelenia Góra 3

Łączy Rys. 2.8 27A

Zwłącznik nr 1-19-71123  
 od 2008 21.08.2008  
 z ul. Sobieskiego

Województwo Dolnośląskie  
 Ewa Stachera  
 ZASTĘPCA DYREKTORA WYDZIAŁU  
 Infrastruktury

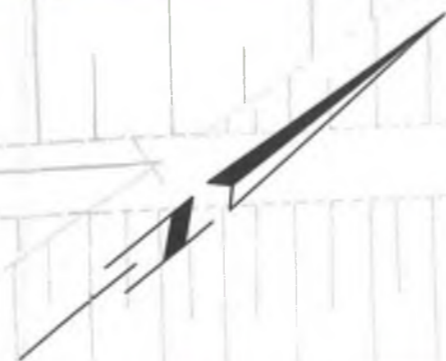
proj. włączenie do stacji redukcyjno-pomiarowej  
 SRP Sobieskiego

proj. strefa 2 zagrożenia wybuchem,  
 eksploatacyjna, o promieniu 20m

proj. zespół zaporowo-upustowy  
 ZZU Sobieskiego 2  
 z dojazdem



LEGENDA	
	granica terenu objętego wnioskiem
	teren nieruchomości, w stosunku do których decyzja ma wywołać skutek, o którym mowa w art. 24 ust. 1b - na czas określony
	teren nieruchomości, w stosunku do których decyzja ma wywołać skutek, o którym mowa w art. 24 ust. 1 - na czas nieokreślony
	trasa planowanego gazociągu DN300 MOP 1,6 MPa z planowaną strefą kontrolowaną szer. 2,0m
	planowana lokalizacja słupka oznaczeniowego i/lub pomiarowego
	granica działki ewidencji gruntów
	granica obrębu ewidencyjnego
	istn. gazociąg DN300 MOP 1,6 MPa proj. do unieczynnienia lub fragmentarycznie do rozbiórki



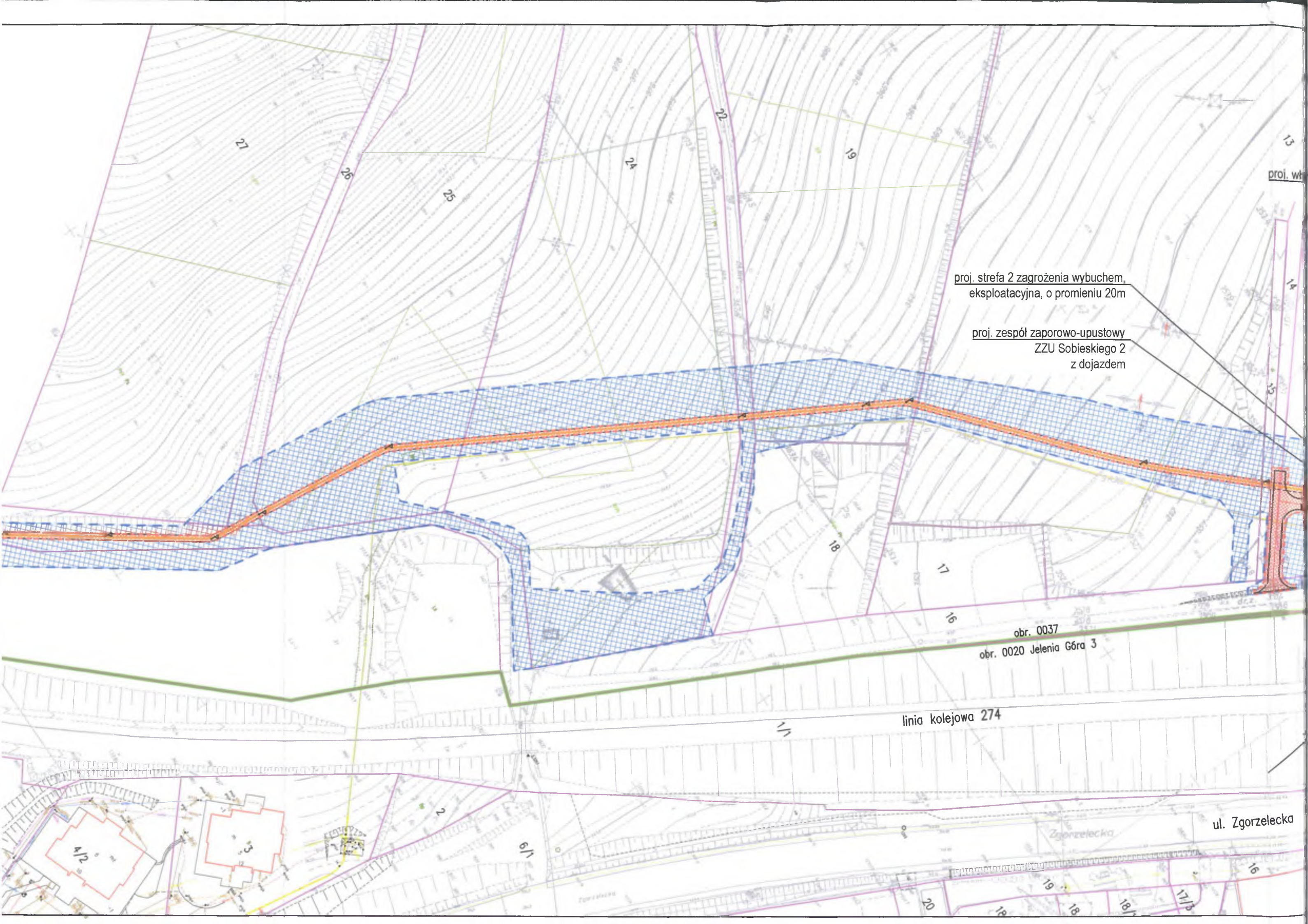
obr. 0037  
 obr. 0020 Jelenia Góra 3

linia kolejowa 274

ul. Zgorzelecka

gmina: m. Jelenia Góra  
 obręb: 0037

ZADANIE	Wykonanie dokumentacji projektowej dla Budowy gazociągu podwyższonego średniego ciśnienia DN 300 stal relacji SRP ul. Sobieskiego - SRP ul. Lubańska w miejscowości Jelenia Góra	SKALA	1:1000
TYTUŁ RYS.	PLAN SYTUACYJNY cz.10	FORMAT	4xA4
		NR	2.10



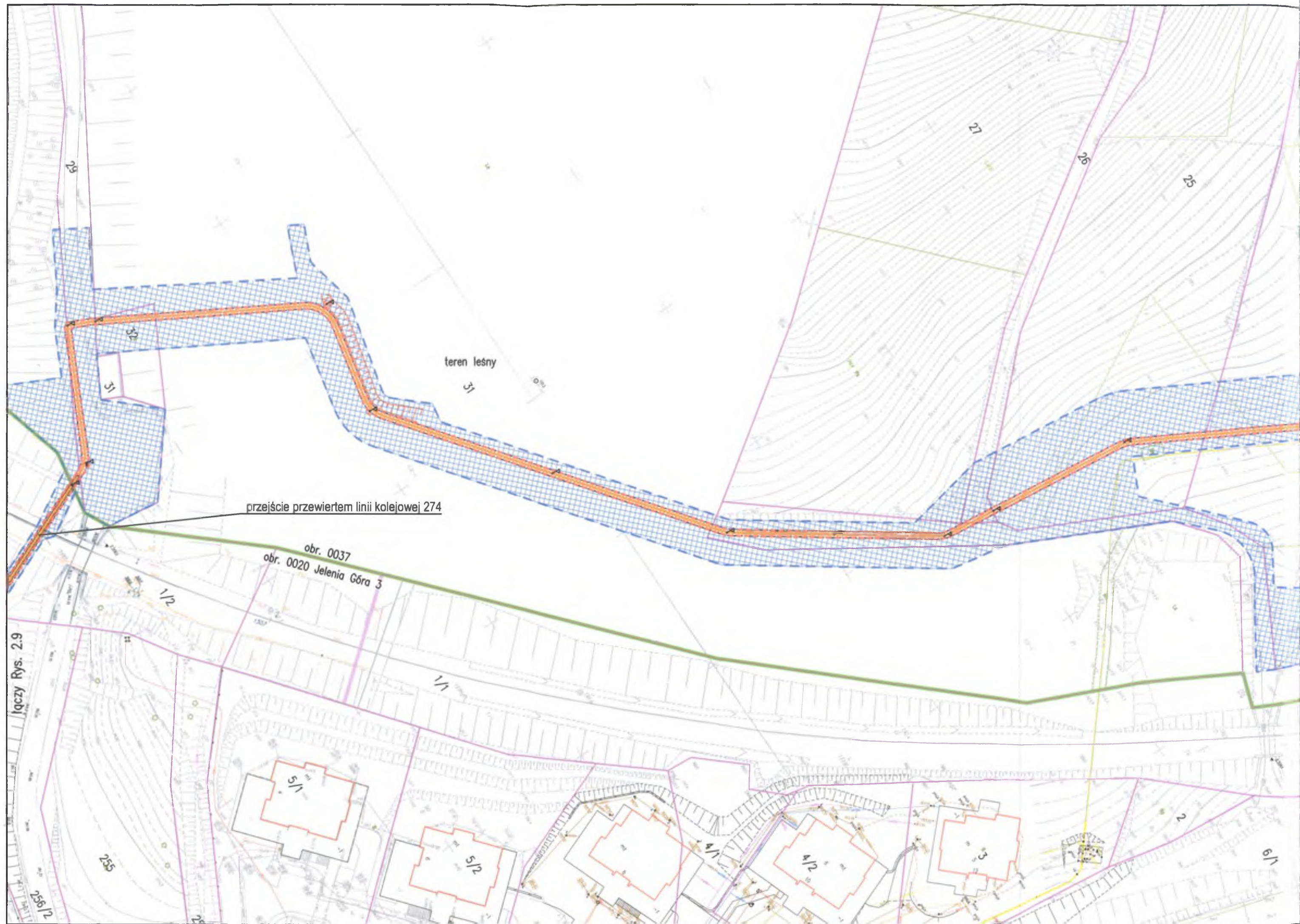
proj. strefa 2 zagrożenia wybuchem,  
eksploatacyjna, o promieniu 20m

proj. zespół zaporowo-upustowy  
ZZU Sobieskiego 2  
z dojazdem

obr. 0037  
obr. 0020 Jelenia Góra 3

linia kolejowa 274

ul. Zgorzelecka



teren leśny

przeście przewiertem linii kolejowej 274

obr. 0037  
obr. 0020 Jelenia Góra 3

łączy Rys. 2.9