

**ROZPORZĄDZENIE NR 3**  
**WOJEWODY DOLNOŚLĄSKIEGO**  
z dnia 24 stycznia 2008 r.

**zmieniające rozporządzenie w sprawie wyznaczenia aglomeracji Wrocław**

Na podstawie art. 43 ust. 2a ustawy z dnia 18 lipca 2001 r. Prawo wodne (Dz. U. z 2005 r. Nr 239, poz. 2019, Nr 267 poz. 2255, z 2006 r. Nr 170 poz. 1217, Nr 227 poz. 1658, z 2007 r. Nr 21 poz. 125, Nr 64 poz. 427, Nr 75 poz. 493, Nr 88 poz. 587, Nr 147 poz. 1033, Nr 176 poz. 1238, nr 181 poz. 1286), zarządza się, co następuje:

§ 1. W rozporządzeniu Wojewody Dolnośląskiego z dnia 23 czerwca 2006 r. w sprawie wyznaczenia aglomeracji Wrocław (Dz. Urz. Woj. Doln. Nr 137 poz. 2099) wprowadza się następujące zmiany:

1) § 1 otrzymuje brzmienie:

„§ 1. 1. Wyznacza się aglomerację **Wrocław** położoną na terenie miasta Wrocław, powiatu wrocławskiego, trzebnickiego i średzkiego z dwiema oczyszczalniami ścieków zlokalizowanymi na terenie miasta Wrocław.


2. Przebieg granicy aglomeracji, o której mowa w ust. 1, oraz jej obszar są oznaczone na mapie w skali 1:25 000, stanowiącej załącznik nr 1a, 1b, 1c, 1d i 1e do rozporządzenia.

3. W skład aglomeracji, o której mowa w ust. 1 wchodzi miasto Wrocław oraz następujące miejscowości: 1) z terenu gminy Kobierzyce, powiat wrocławski: Bielany Wrocławskie, Wysoka, Ślęza, Domasław, Tyniec Mały, Biskupice Podgórne, 2) z terenu gminy Wisznia Mała, powiat trzebnicki: Krzyżanowice, Psary, Szymanów, Szewce, Rogoź, Kryniczno, Malin, 3) z terenu gminy Miękinia, powiat średzki: Miękinia, Mrozów, Wojnowice, Brzezina, Brzezinka Średzka, Wilkszyn, Pisarzowice, Kępice, Żurawiniec, Źródła, Błonie, Wróblowice, Lutynia, Gałów, 4) z terenu gminy Święta Katarzyna, powiat wrocławski: Biestrzyków, Żerniki Wrocławskie, Radomierzyce, Iwiny, Mokry Dwór.

4. Równoważna liczba mieszkańców aglomeracji, o której mowa w ust. 1 wynosi 1 100 000, w tym: 1) z terenu miasta Wrocław: 1 066 203, 2) z terenu gminy Kobierzyce, powiat wrocławski: 5 156, 3) z terenu gminy Wisznia Mała, powiat trzebnicki: 7 604, 4) z terenu gminy Miękinia, powiat średzki: 14 987, 5) z terenu gminy Święta Katarzyna, powiat wrocławski: 6 050.”

2) dodaje się załączniki nr 1d i 1e.

§ 2. Rozporządzenie wchodzi w życie po upływie 14 dni od dnia ogłoszenia.


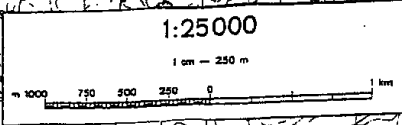
  
Rafał Jurkowiak  
Rozporządzenie Wojewody Dolnośląskiego


**Załącznik nr 1d**  
do rozporządzenia Wojewody Dolnośląskiego  
z dnia 23 czerwca 2006 r.  
w sprawie wyznaczenia aglomeracji Wrocław

**Aglomeracja WROCLAW**  
na terenie gminy Miękinia  
Arkusz 1(4)

1	2
3	4

**Legenda:**  
- - - - - Granica administracyjna  
———— Granica aglomeracji  
▲ Oczyszczalnia ścieków






Aglomeracja WROCLAW  
na terenie gminy Miękinia  
Arkusz 2(4)

gmina wiejska Męcinka

gmina miejska Wrocław

Aglomeracja WROCLAW  
na terenie gminy Miękinia  
Arkusz 3(4)





Agglomeracja WROCLAW  
na terenie gminy Miękinia  
Arkusz 4(4)

gmina miejska Wrocław

gmina wiejska Męcinka

gmina wiejska Skalka

**Załącznik nr 1e**  
do rozporządzenia Wojewody Dolnośląskiego  
z dnia 23 czerwca 2006 r.  
w sprawie wyznaczenia aglomeracji Wrocław

**Aglomeracja WROCLAW**  
na terenie gminy Święta Katarzyna

gmina miejska Wrocław

gmina wiejska Święta Katarzyna

**Legenda:**  
- - - - - Granica administracyjna  
———— Granica aglomeracji

**1:25 000**  
1 cm = 250 m

