

ROZPORZĄDZENIE *Nv 12*
WOJEWODY DOLNOŚLĄSKIEGO
z dnia *29. września* 2008 r.

**zmieniające rozporządzenie w sprawie wyznaczenia aglomeracji: Bolesławiec,
Dobrzykowice, Domaniów, Dzierżoniów Miasto, Jelcz – Laskowice, Leśna, Mysłakowice,
Nowogrodzic, Oborniki Śląskie, Pielgrzymka, Piława Górna, Pobiedna, Strzegom,
Sulików, Ścinawa, Świeradów Zdrój, Twardogóra, Wiązów, Żarów**

Na podstawie art. 43 ust. 2a ustawy z dnia 18 lipca 2001 r. Prawo wodne (Dz. U. z 2005 r. Nr 239, poz. 2019, Nr 267 poz. 2255, z 2006 r. Nr 170 poz. 1217, Nr 227 poz. 1658, z 2007 r. Nr 21 poz. 125, Nr 64 poz. 427, Nr 75 poz. 493, Nr 88 poz. 587, Nr 147 poz. 1033, Nr 176 poz. 1238, nr 181 poz. 1286, nr 231 poz. 1704), zarządza się, co następuje:

§ 1. W rozporządzeniu Wojewody Dolnośląskiego z dnia 4 sierpnia 2005 r. w sprawie wyznaczenia aglomeracji: Bolesławiec, Dobrzykowice, Domaniów, Dzierżoniów Miasto, Jelcz – Laskowice, Leśna, Mysłakowice, Nowogrodzic, Oborniki Śląskie, Pielgrzymka, Piława Górna, Pobiedna, Strzegom, Sulików, Ścinawa, Świeradów Zdrój, Twardogóra, Wiązów, Żarów (Dz. Urz. Woj. Doln. Nr 151 poz. 2968, z 2006 r. Nr 260 poz. 3868, z 2007 r. Nr 148 poz. 1901, z 2008 r. Nr 108 poz. 1252) wprowadza się następujące zmiany:

1) w § 8:

a) ust. 1 otrzymuje brzmienie:

„1. Wyznacza się aglomerację Nowogrodzic położoną na terenie powiatu bolesławieckiego z oczyszczalnią ścieków zlokalizowaną w miejscowości Nowogrodzic, gmina Nowogrodzic.”;

b) ust. 3 otrzymuje brzmienie:

„3. W skład aglomeracji, o której mowa w ust. 1 wchodzi następujące miejscowości z terenu gminy Nowogrodzic: Czerna, Gierałtów, Godziszów, Gościszów, Kierzno, Milików, Nowa Wieś, Nowogrodzic, Parzyce, Wykroty, Zebrzydowa.”;

c) ust. 4 otrzymuje brzmienie:

„4. Równoważna liczba mieszkańców aglomeracji, o której mowa w ust. 1 wynosi 15 400.”;

2) załącznik nr 8 zastępuje się załącznikiem do niniejszego rozporządzenia.

§ 2. Rozporządzenie wchodzi w życie po upływie 14 dni od dnia ogłoszenia.

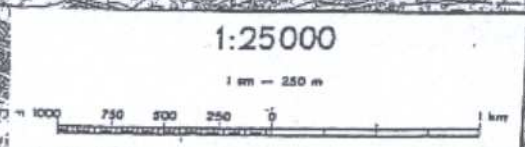
WOJEWODA DOLNOŚLĄSKI

Rafał Jurkowlaniec
Rafał Jurkowlaniec

Załącznik nr 1
do rozporządzenia Wojewody Dolnośląskiego
z dnia 29.12.2012 r. 2012
zmieniającego rozporządzenie w sprawie wyznaczenia
aglomeracji: Bolesławiec, (...), Żarów

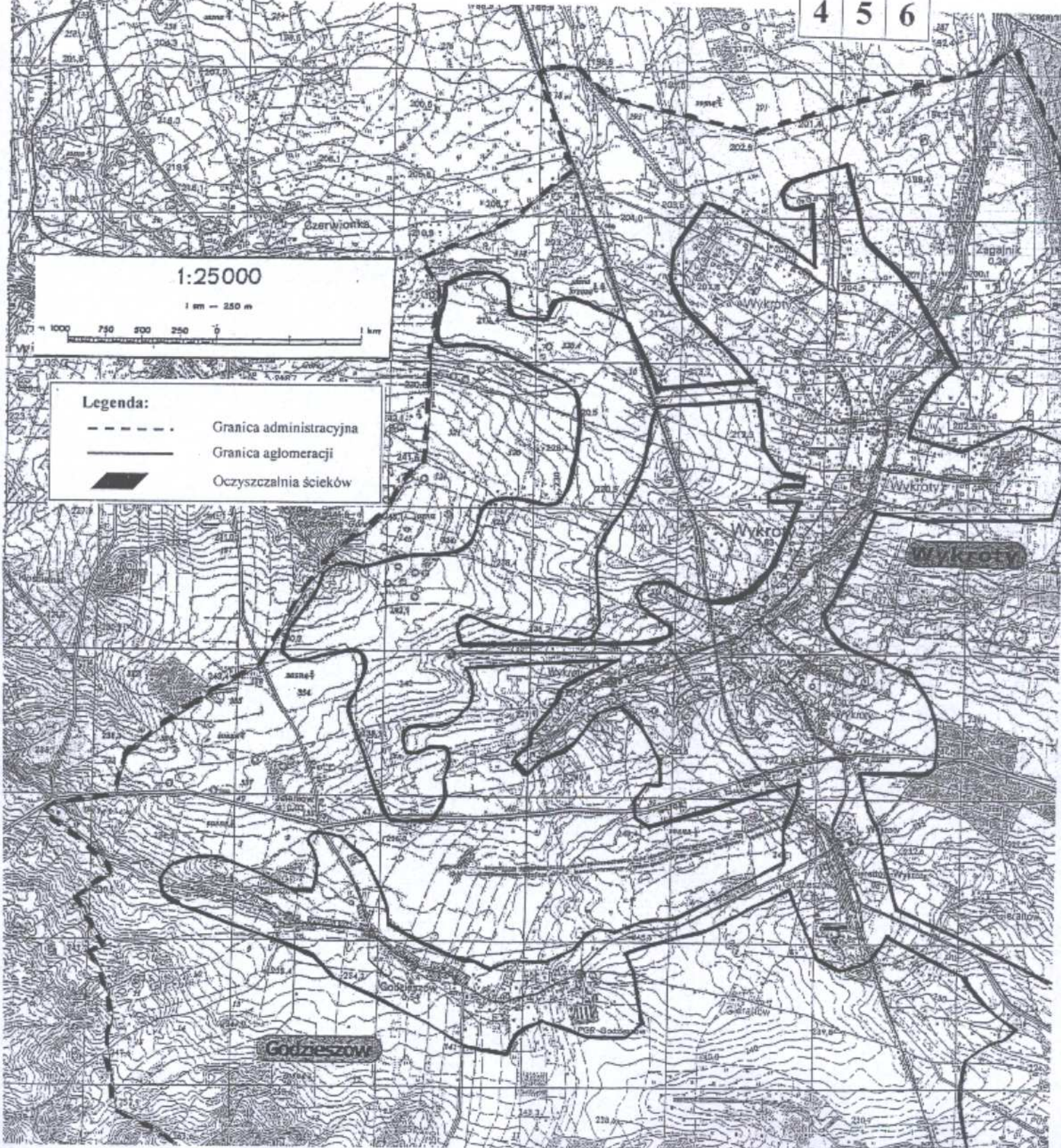
Agglomeracja NOWOGRODZIEC
Arkusz 1(6)

1	2	3
4	5	6



Legenda:

- Granica administracyjna
- Granica aglomeracji
- ▀ Oczyszczalnia ścieków



Aglomeracja NOWOGRODZIEC
Arkusz 2(6)



Aglomeracja NOWOGRODZIEC
Arkusz 3(6)



Kierzno

Parzyce


Brzezniak

Zabłocie

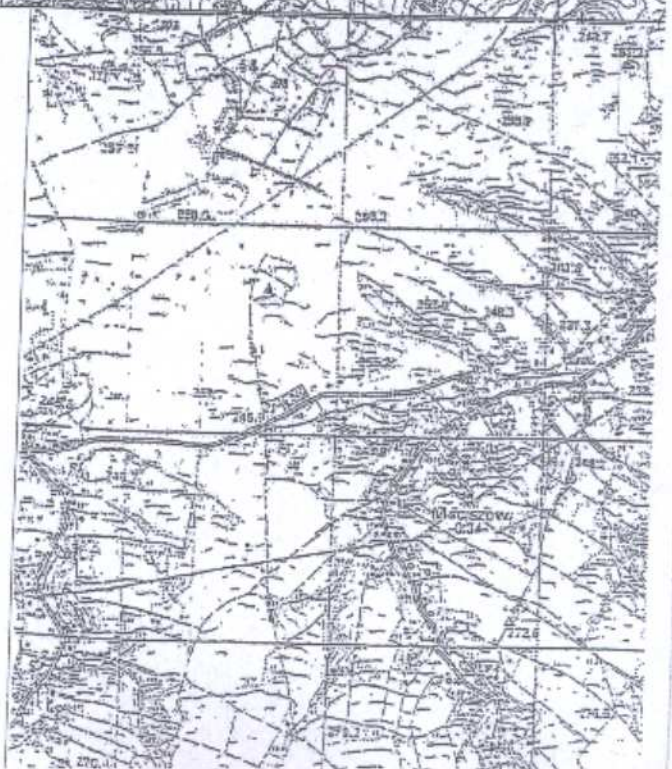
Oficjalna mapa



Aglomeracja NOWOGRODZIEC
Arkusz 4(6)



Agglomeracja NOWOGRODZIEC
Arkusz 5(6)



Aglomeracja NOWOGRODZIEC
Arkusz 6(6)

NOWOGRODZIEC

Milków

Górciszów

Górciszów

Górciszów

GMINA NOWOGRODZIEC BURMISTRZ
59-730 Nowogrodzice, Rynek 1
NIP 419.10.00.008 Robert Marek Relich